


SECRETARIA DE ESTADO DE OBRAS E INFRAESTRUTURA - SODF RT: ANDRÉ BRAGANÇA CAU A22970-9 DF

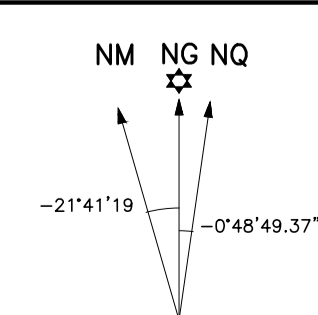
PROJETO GEOMÉTRICO
GEO-085/2021 REGIÃO ADMINISTRATIVA DO GUARÁ - RA X E REGIÃO ADMINISTRATIVA DO PARK WAY - RA XXIV
 SIV - PROJETO SISTEMA VIÁRIO DE DUPLICAÇÃO DA VIA DE LIGAÇÃO ENTRE GUARÁ E NÚCLEO BANDEIRANTE - DF

PLANTA GERAL	FOLHA: 01/20	ESCALA: 1:5000	DATA: OUTUBRO/2021	Ver MDE 085/2021
PROJETO: "EQUIPE" SUOPF/SODF (VER MDE)	REVISÃO: CHEFE	VISTO: COORDENAÇÃO	APROVO: SUBSECRETARIO	



SODF
SECRETARIA DE ESTADO DE OBRAS E INFRAESTRUTURA

MERIDIANO CENTRAL 45°
DECL. MAG. 2019
VARIACÃO ANUAL -0°06'11W



NM NG NQ
-21°41'19" -0°48'49.37"

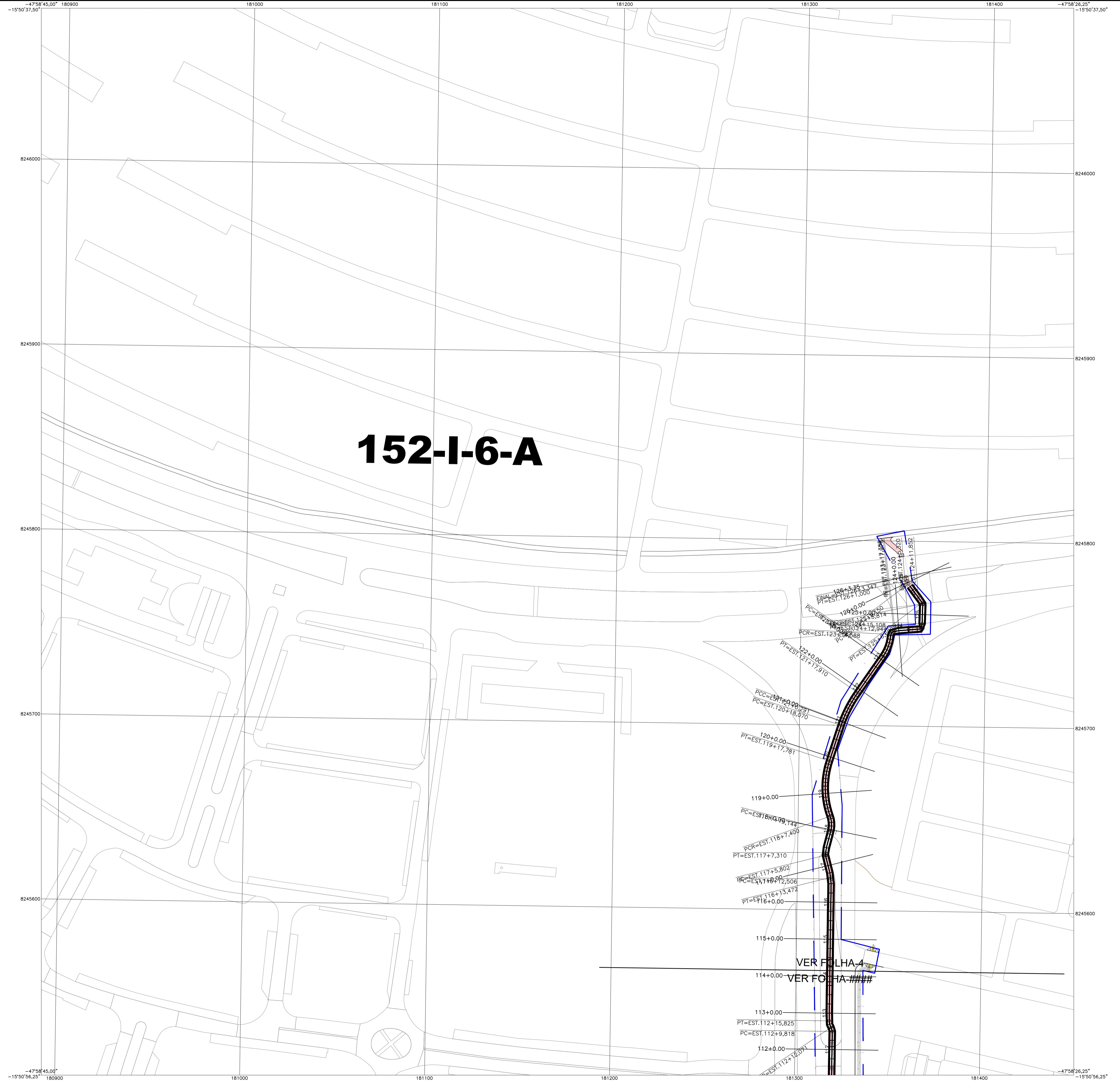
ARTICULAÇÃO DAS FOLHAS

136-III	136-IV	137-III
152-I	152-II	153-I
152-III	152-IV	153-III

Kr= 1.0008563


GUARÁ - RA X E PARKWAY - RA XXIV

152-I-6-A

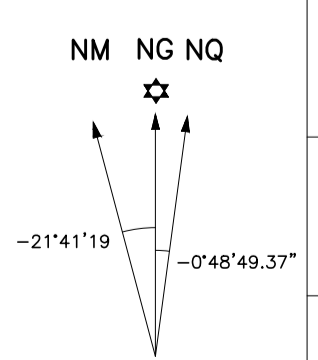


SECRETARIA DE ESTADO DE OBRAS E INFRAESTRUTURA – SODF RT: André Breganço CAU A22970-9 DF

PROJETO GEOMÉTRICO		REGIÃO ADMINISTRATIVA DO GUARÁ – RA X E REGIÃO ADMINISTRATIVA DO PARK WAY – RA XXIV	
GEO-085/2021		SIV – PROJETO SISTEMA VIÁRIO DE DUPLICAÇÃO DA VIA DE LIGAÇÃO ENTRE GUARÁ E NÚCLEO BANDEIRANTE – DF	
PLANTA PARCIAL	FOLHA: 02/20	ESCALA: 1:1000	DATA: OUTUBRO/2021 Ver MDE 085/2021
PROJETO: EQUIPE SUPDP/SODF (VER MDE)	REVISÃO: CHEFE	VISTO: COORDENAÇÃO	APROVO: SUBSECRETARIO



SODF
SECRETARIA DE ESTADO DE OBRAS E INFRAESTRUTURA



NM NG NQ
-21°41'19" -0°48'49.37"

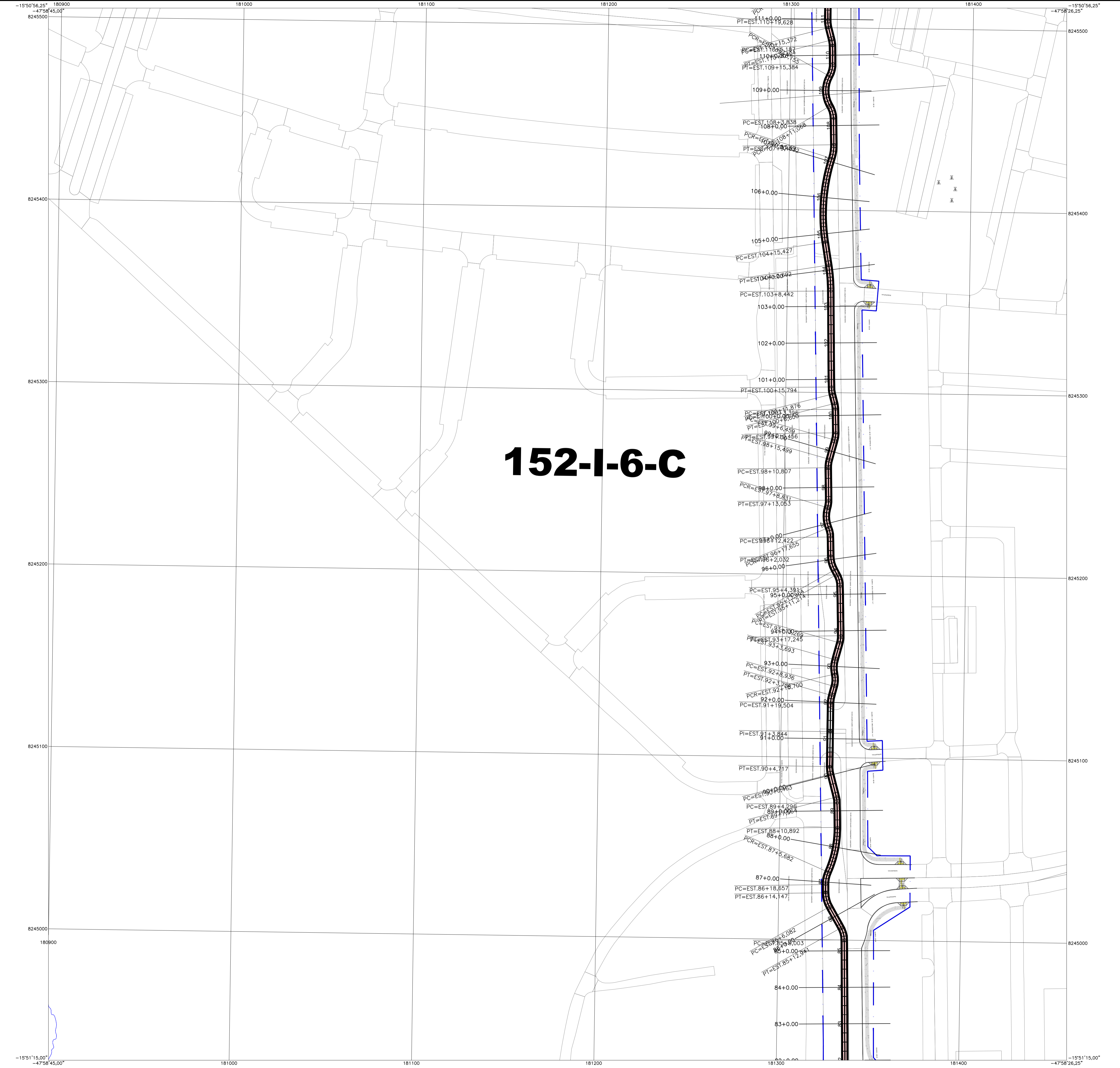
ARTICULAÇÃO DAS FOLHAS

152-I-2-D	152-I-3-C	152-I-4-D
152-I-5-B	152-I-6-A	152-I-7-B
152-I-5-D	152-I-6-C	152-I-6-D

MERIDIANO CENTRAL 45°
DECL. MAG. 2019
VARIÇÃO ANUAL -0°06'11W


GUARÁ – RA X E PARKWAY – RA XXIV

Kr= 1.0008563



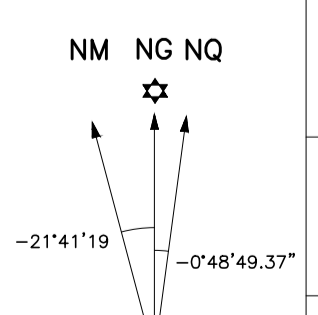
152-I-6-C

SECRETARIA DE ESTADO DE OBRAS E INFRAESTRUTURA – SODF		RT: ANDRÉ BRAGANÇA CAU A22970-9 DF	
PROJETO GEOMÉTRICO			
GEO-085/2021		REGIÃO ADMINISTRATIVA DO GUARÁ – RA X E REGIÃO ADMINISTRATIVA DO PARK WAY – RA XXIV SIV – PROJETO SISTEMA VIÁRIO DE DUPLICAÇÃO DA VIA DE LIGAÇÃO ENTRE GUARÁ E NÚCLEO BANDEIRANTE – DF	
PLANTA PARCIAL	FOLHA: 03/20	ESCALA: 1:1000	DATA: OUTUBRO/2021 Ver MDE 085/2021
PROJETO: EQUIPE SUPDP/SODF (VER MDE)	REVISÃO: CHEFE	VISTO: COORDENAÇÃO	APROVO: SUBSECRETARIO



SODF
SECRETARIA DE ESTADO DE OBRAS E INFRAESTRUTURA

NM NG NQ



–21°41'19" –0°48'49.37"

ARTICULAÇÃO DAS FOLHAS

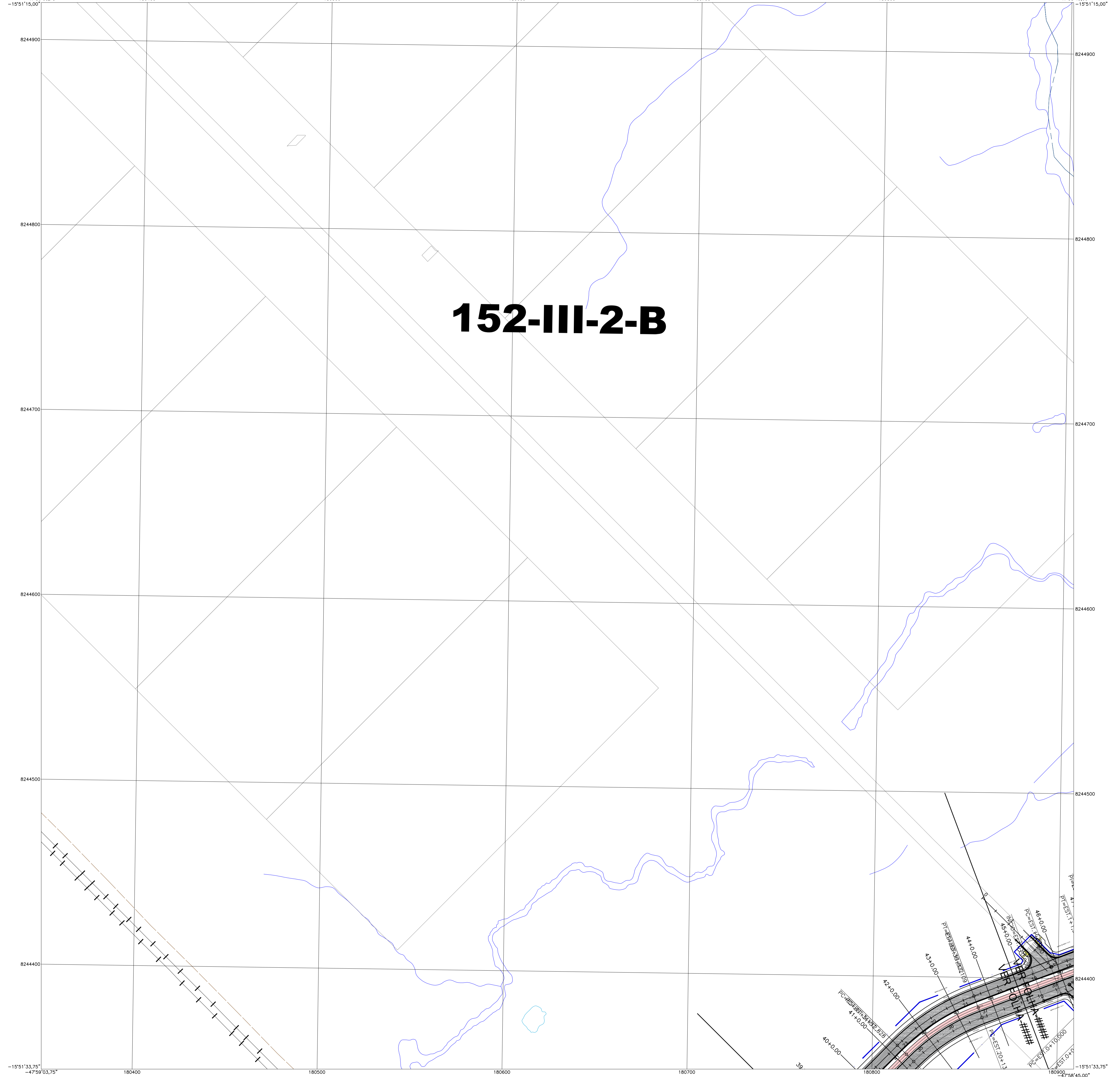
152-I-5-B	152-I-6-A	152-I-6-B
152-I-5-D	152-I-6-C	152-I-6-D
152-III-2-B	152-III-3-A	152-III-3-B

MERIDIANO CENTRAL 45°
DECL. MAG. 2019
VARIAÇÃO ANUAL –0°06'11W

GUARÁ – RA X E PARKWAY – RA XXIV

Kr= 1.0008563

152-III-2-B




SECRETARIA DE ESTADO DE OBRAS E INFRAESTRUTURA – SODF RT: ANDRÉ BRAGANÇA CAU A22970-9 DF

PROJETO GEOMÉTRICO

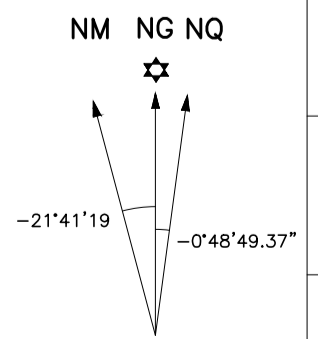
GEO-085/2021 REGIÃO ADMINISTRATIVA DO GUARÁ – RA X E REGIÃO ADMINISTRATIVA DO PARK WAY – RA XXIV
SIV – PROJETO SISTEMA VIÁRIO DE DUPLICAÇÃO DA VIA DE LIGAÇÃO ENTRE GUARÁ E NÚCLEO BANDEIRANTE – DF

PLANTA PARCIAL	FOLHA: 04/20	ESCALA: 1:1000	DATA: OUTUBRO/2021	Ver MDE 085/2021
PROJETO: EQUIPE SUPDP/SODF (VER MDE)	REVISÃO: CHEFE	VISTO: COORDENAÇÃO	APROVO: SUBSECRETARIO	



SODF
SECRETARIA DE ESTADO DE OBRAS E INFRAESTRUTURA

NM NG NQ



-21'41"19 -0'48"49.37"

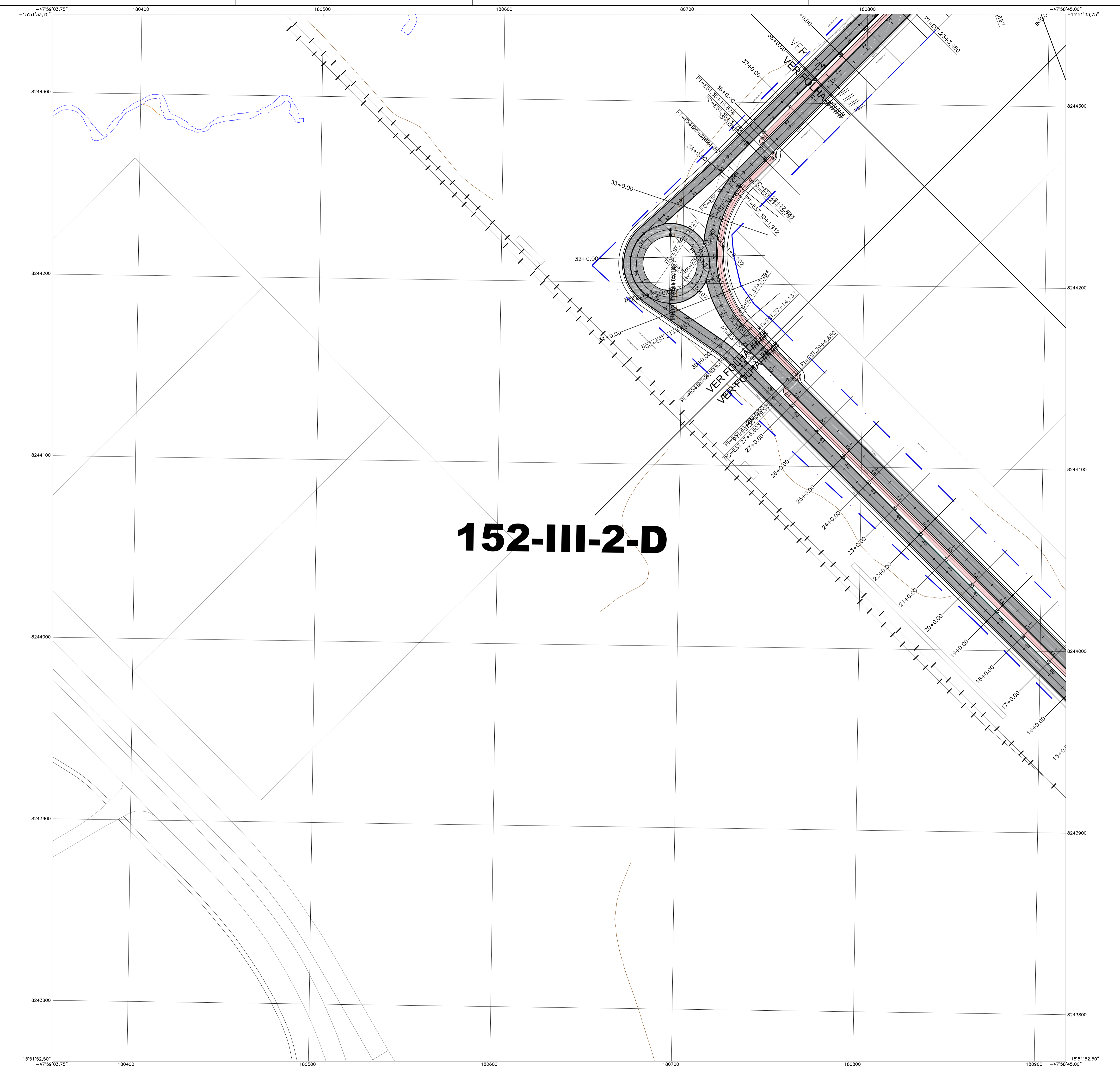
ARTICULAÇÃO DAS FOLHAS

152-III-2-A	152-III-2-B	152-III-2-C
152-III-2-A	152-III-2-B	152-III-2-A
152-III-2-C	152-III-2-B	152-III-2-C

MERIDIANO CENTRAL 45°
DECL. MAG. 2019
VARIAÇÃO ANUAL -0°06'11W

GUARÁ – RA X E PARKWAY – RA XXIV


Kr= 1.0008563



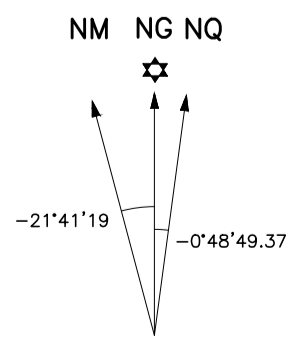
152-III-2-D

SECRETARIA DE ESTADO DE OBRAS E INFRAESTRUTURA – SODF RT: ANDRÉ BRAGANÇA CAU A22970-9 DF

PROJETO GEOMÉTRICO		REGIÃO ADMINISTRATIVA DO GUARÁ – RA X E REGIÃO ADMINISTRATIVA DO PARK WAY – RA XXIV	
GEO-085/2021		SIV – PROJETO SISTEMA VIÁRIO DE DUPLICAÇÃO DA VIA DE LIGAÇÃO ENTRE GUARÁ E NÚCLEO BANDEIRANTE – DF	
PLANTA PARCIAL	FOLHA: 05/20	ESCALA: 1:1000	DATA: OUTUBRO/2021 Ver MDE 085/2021
PROJETO: EQUIPE SUPDP/SODF (VER MDE)	REVISÃO: CHEFE	VISTO: COORDENAÇÃO	APROVO: SUBSECRETARIO



SODF
SECRETARIA DE ESTADO DE OBRAS E INFRAESTRUTURA



NM NG NQ
-21°41'19" -0°48'49.37"

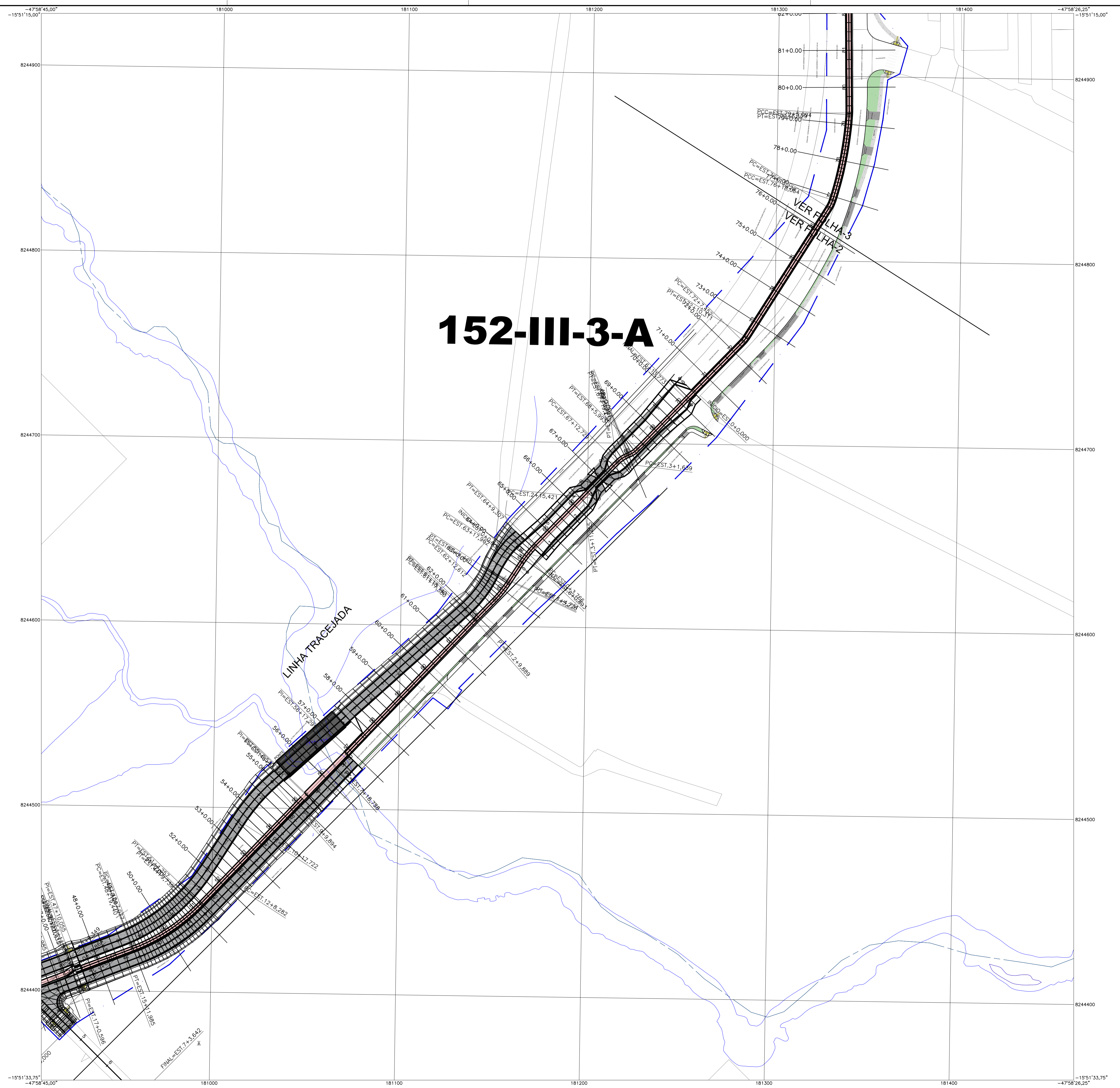
MERIDIANO CENTRAL 45°
DECL. MAG. 2019
VARIÇÃO ANUAL -0°06'11W

152-III-2-A	152-III-2-B	152-III-3-A
152-III-2-C	152-III-2-D	152-III-3-C
152-III-5-A	152-III-5-B	152-III-5-A


GUARÁ – RA X E PARKWAY – RA XXIV

Kr= 1.0008563

152-III-3-A



SECRETARIA DE ESTADO DE OBRAS E INFRAESTRUTURA – SODF		RT: ANDRÉ BRAGANÇA CAU A22970-9 DF	
PROJETO GEOMÉTRICO			
GEO-085/2021		REGIÃO ADMINISTRATIVA DO GUARÁ – RA X E REGIÃO ADMINISTRATIVA DO PARK WAY – RA XXIV SIV – PROJETO SISTEMA VIÁRIO DE DUPLICAÇÃO DA VIA DE LIGAÇÃO ENTRE GUARÁ E NÚCLEO BANDEIRANTE – DF	
PLANTA PARCIAL	FOLHA: 06/20	ESCALA: 1:1000	DATA: OUTUBRO/2021 Ver MDE 085/2021
PROJETO: EQUIPE SUPDP/SODF (VER MDE)	REVISÃO: CHEFE	VISTO: COORDENAÇÃO	APROVO: SUBSECRETARIO



SODF
SECRETARIA DE ESTADO DE OBRAS E INFRAESTRUTURA

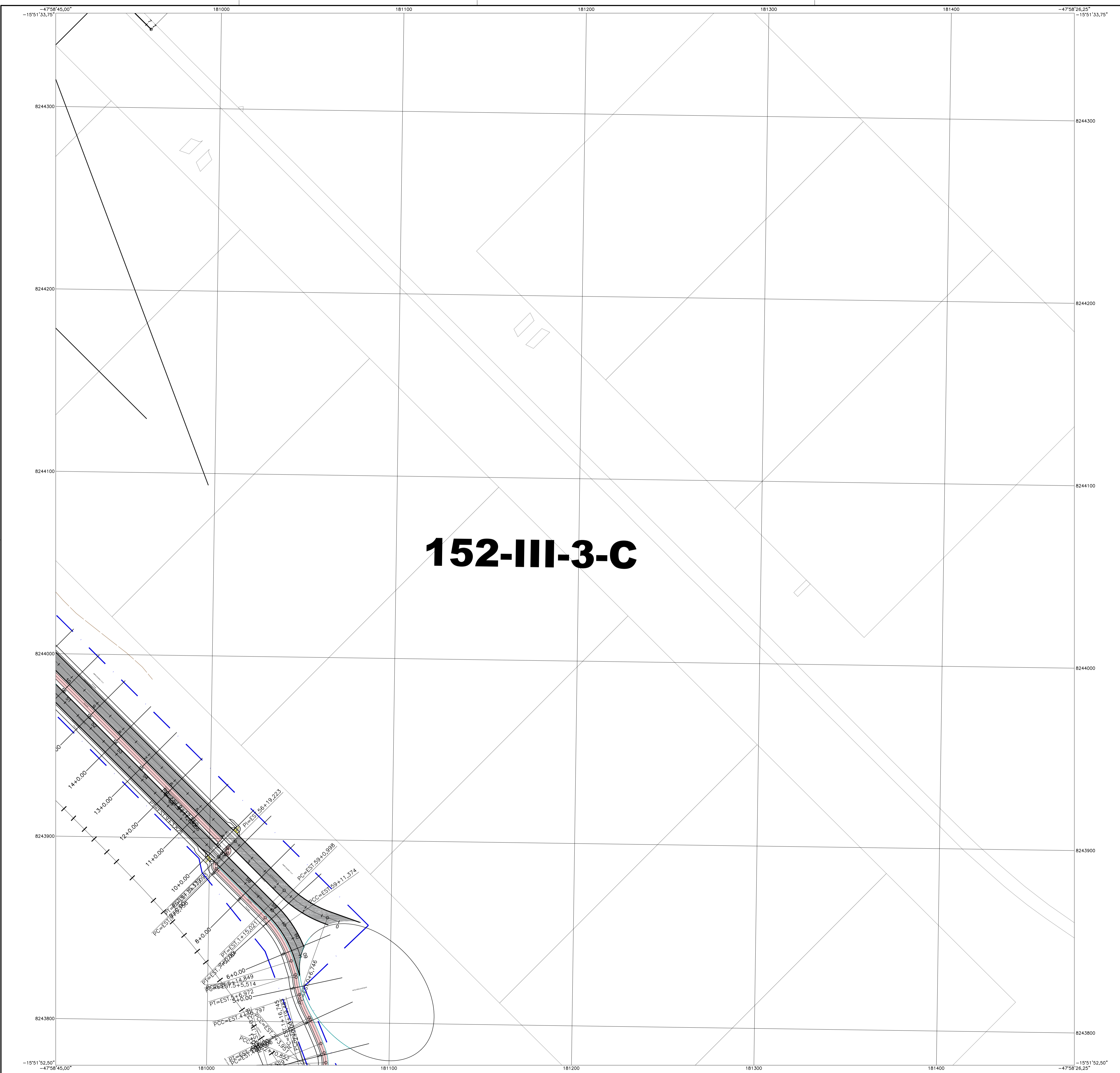
MERIDIANO CENTRAL 45°
DECL. MAG. 2019
VARIÇÃO ANUAL -0°06'11W

ARTICULAÇÃO DAS FOLHAS

152-III-3-D	152-III-3-C	152-III-3-B
152-III-3-A	152-III-3-A	152-III-3-B
152-III-3-D	152-III-3-C	152-III-3-D


GUARÁ – RA X E PARKWAY – RA XXIV

Kr= 1.0008563

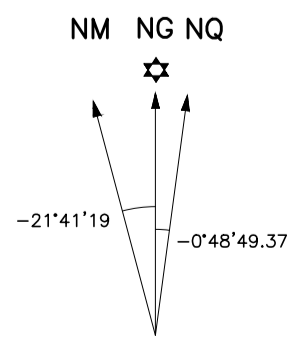


152-III-3-C

SECRETARIA DE ESTADO DE OBRAS E INFRAESTRUTURA – SODF		RT: ANDRÉ BRAGANÇA CAU A22970-9 DF	
PROJETO GEOMÉTRICO			
GEO-085/2021		REGIÃO ADMINISTRATIVA DO GUARÁ – RA X E REGIÃO ADMINISTRATIVA DO PARK WAY – RA XXIV SIV – PROJETO SISTEMA VIÁRIO DE DUPLICAÇÃO DA VIA DE LIGAÇÃO ENTRE GUARÁ E NÚCLEO BANDEIRANTE – DF	
PLANTA PARCIAL	FOLHA: 07/20	ESCALA: 1:1000	DATA: OUTUBRO/2021 Ver MDE 085/2021
PROJETO: EQUIPE SUPDP/SODF (VER MDE)	REVISÃO: CHEFE	VISTO: COORDENAÇÃO	APROVO: SUBSECRETARIO



SODF
SECRETARIA DE ESTADO DE OBRAS E INFRAESTRUTURA



NM NG NQ
-21°41'19" -0°48'49.37"

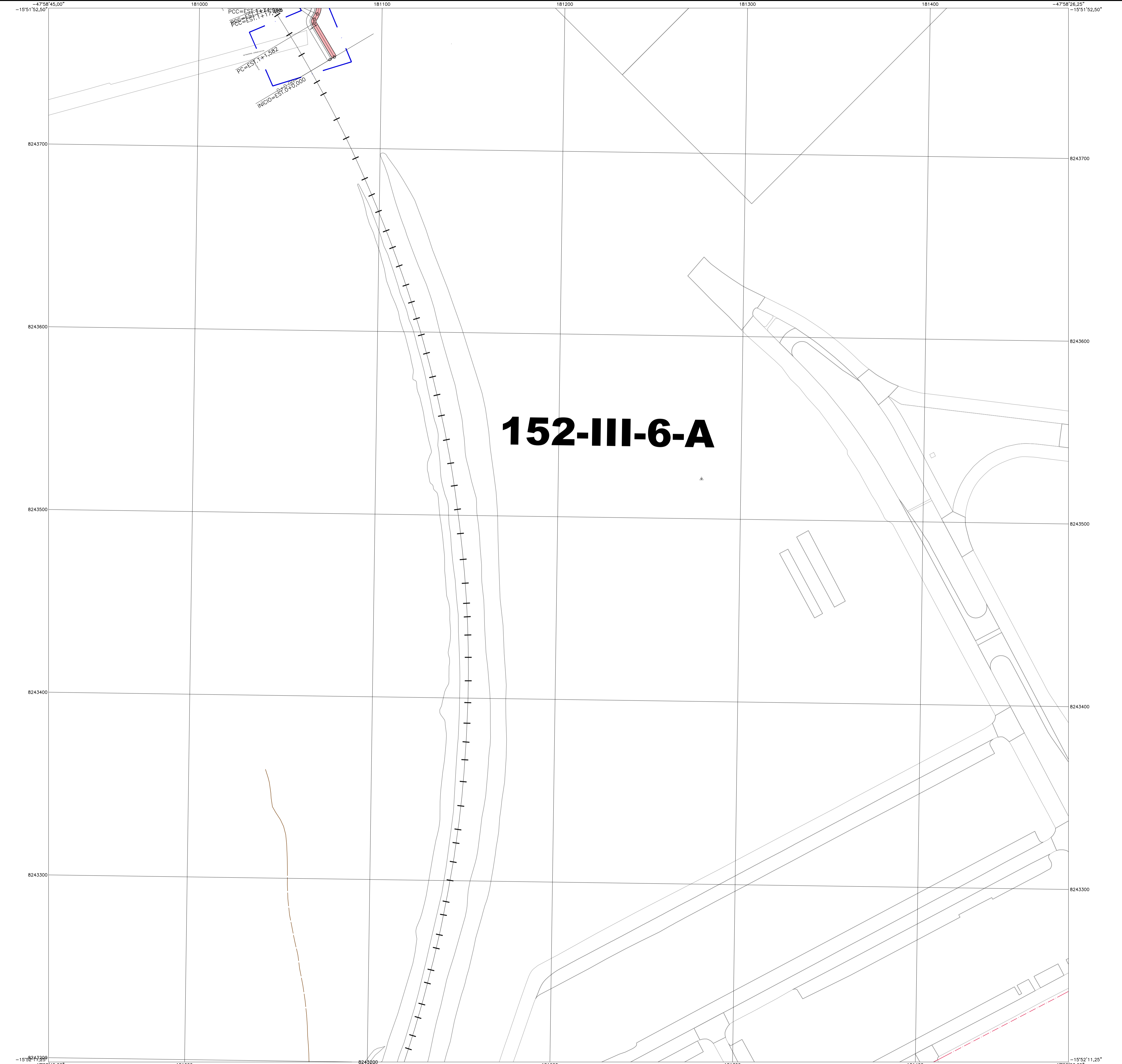
ARTICULAÇÃO DAS FOLHAS

152-III-2-B	152-III-3-A	152-III-3-B
152-III-2-D	152-III-3-C	152-III-3-D
152-III-5-B	152-III-6-A	152-III-6-B

MERIDIANO CENTRAL 45°
DECL. MAG. 2019
VARIÇÃO ANUAL -0°06'11W

GUARÁ – RA X E PARKWAY – RA XXIV

Kr= 1.0008563




152-III-6-A

SECRETARIA DE ESTADO DE OBRAS E INFRAESTRUTURA - SODF RT: ANDRÉ BRAGANÇA CAU A22970-9 DF

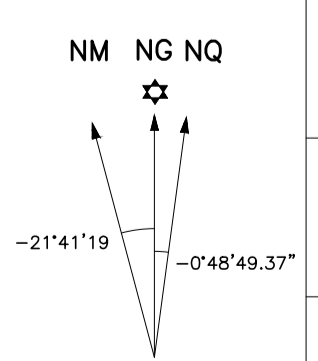
PROJETO GEOMÉTRICO
 REGIÃO ADMINISTRATIVA DO GUARÁ - RA X E REGIÃO ADMINISTRATIVA DO PARK WAY - RA XXIV
GEO-085/2021 SIV - PROJETO SISTEMA VIÁRIO DE DUPLICAÇÃO DA VIA DE LIGAÇÃO ENTRE GUARÁ E NÚCLEO BANDEIRANTE - DF

PLANTA PARCIAL	FOLHA: 08/20	ESCALA: 1:1000	DATA: OUTUBRO/2021	Ver MDE 085/2021
PROJETO: EQUIPE SUPDP/SODF (VER MDE)	REVISÃO: CHEFE	VISTO: COORDENAÇÃO	APROVO: SUBSECRETARIO	



SODF
SECRETARIA DE ESTADO DE OBRAS E INFRAESTRUTURA

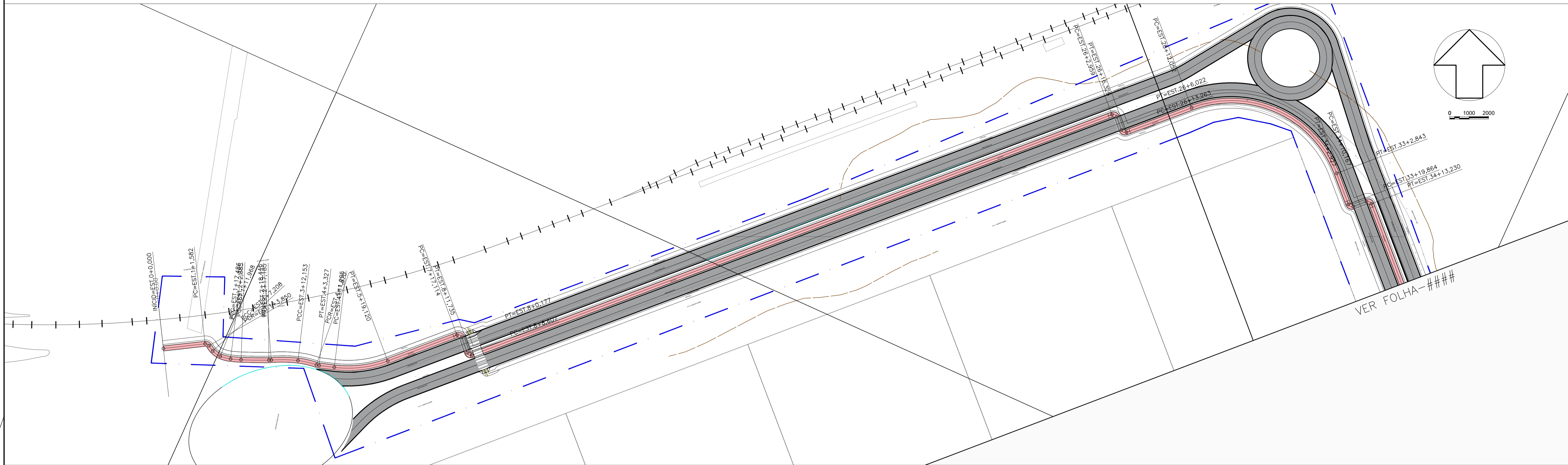
NM NG NQ



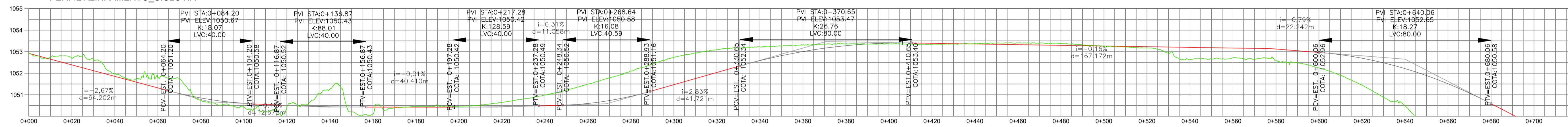
ARTICULAÇÃO DAS FOLHAS

152-III-2-D	152-III-2-C	152-III-3-D
152-III-5-B	152-III-6-A	152-III-6-B
152-III-5-D	152-III-6-C	152-III-6-B

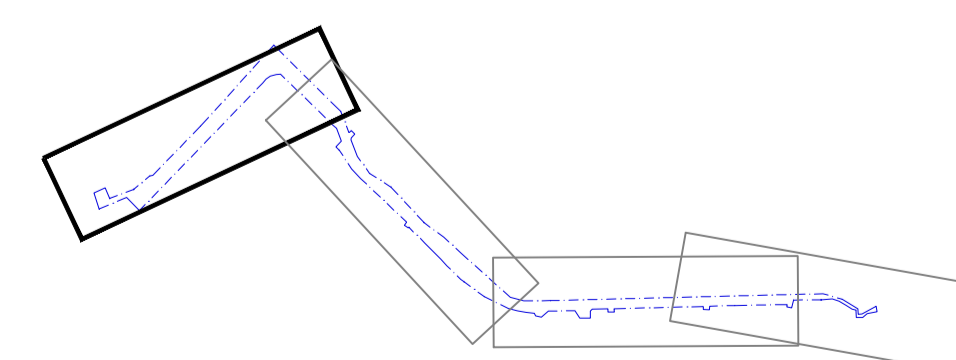
GUARÁ - RA X E PARKWAY - RA XXIV Kr= 1.0008563



PERFIL ALINHAMENTO_CICLOVIA



	0+000	0+020	0+040	0+060	0+080	0+100	0+120	0+140	0+160	0+180	0+200	0+220	0+240	0+260	0+280	0+300	0+320	0+340	0+360	0+380	0+400	0+420	0+440	0+460	0+480	0+500	0+520	0+540	0+560	0+580	0+600	0+620	0+640	0+660	0+680	0+700
COTAS TERRENO	1.056.92	1.052.72	1.051.97	1.051.78	1.050.74	1.050.43	1.050.42	1.051.27	1.050.10	1.050.47	1.050.46	1.050.65	1.050.99	1.051.49	1.052.11	1.052.73	1.053.10	1.053.23	1.053.31	1.053.36	1.053.37	1.053.34	1.053.38	1.053.41	1.053.38	1.053.26	1.053.17	1.052.63	1.052.72	1.052.58	1.052.24	1.051.45	1.050.49	1.048.83	1.048.21	1.047.30
COTAS PROJETO	1.052.92	1.052.72	1.051.97	1.051.78	1.050.74	1.050.43	1.050.42	1.051.27	1.050.10	1.050.47	1.050.46	1.050.65	1.050.99	1.051.49	1.052.11	1.052.73	1.053.10	1.053.23	1.053.31	1.053.36	1.053.37	1.053.34	1.053.38	1.053.41	1.053.38	1.053.26	1.053.17	1.052.63	1.052.72	1.052.58	1.052.24	1.051.45	1.050.49	1.048.83	1.048.21	1.047.30
COTAS DIFERENÇA	0.000	0.000	0.000	0.000	0.000	0.000	0.000	0.000	0.000	0.000	0.000	0.000	0.000	0.000	0.000	0.000	0.000	0.000	0.000	0.000	0.000	0.000	0.000	0.000	0.000	0.000	0.000	0.000	0.000	0.000	0.000	0.000	0.000	0.000	0.000	0.000



MAPA CHAVE - VIA DE LIGAÇÃO NÚCLEO BANDEIRANTE/ GUARÃ

SECRETARIA DE ESTADO DE OBRAS E INFRAESTRUTURA - SODF
 PROJETO GEOMÉTRICO
 REGIÃO ADMINISTRATIVA DO GUARÃ - RA X E REGIÃO ADMINISTRATIVA DO PARK WAY - RA XXIV
 SIV - PROJETO SISTEMA VIÁRIO DE DUPLICAÇÃO DA VIA DE LIGAÇÃO ENTRE GUARÃ E NÚCLEO BANDEIRANTE - DF

RT: ANDRÉ BRAGANÇA
 CAU: A 22870-9 DF

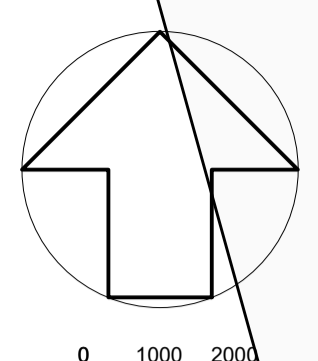
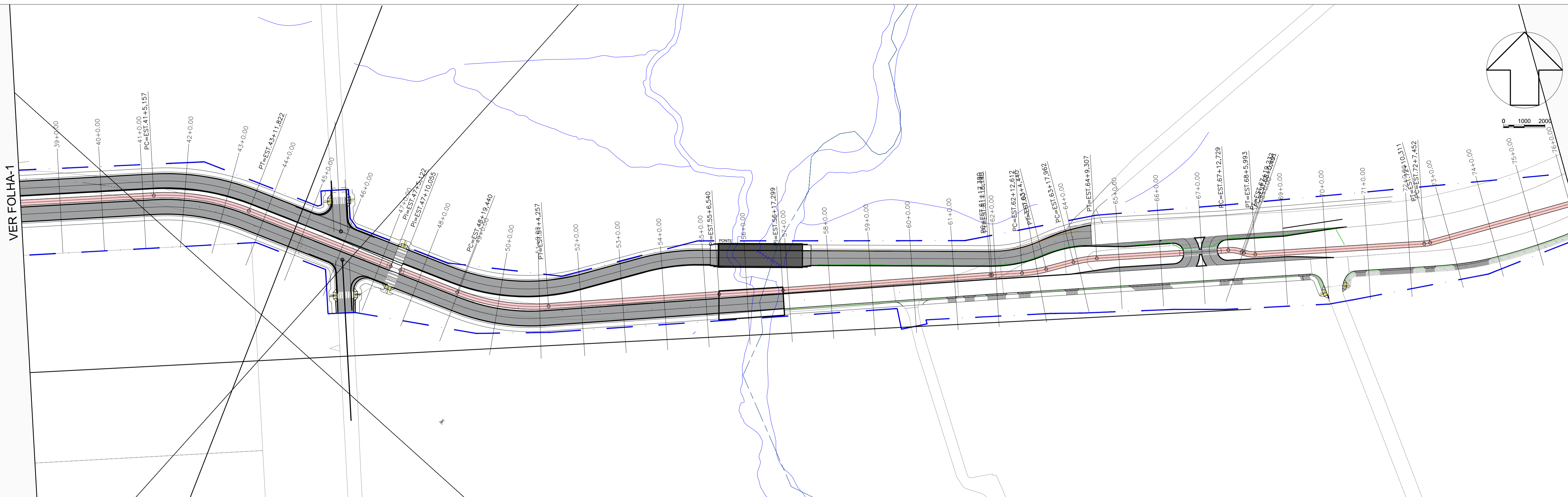
GEO-085/2021

PROJETO: EQUIPE SUPOR/SODF (VER MDE) REVISÃO: CHEFE VISTO: COORDENAÇÃO APROVO: SUBSECRETARIO

FOLHA: 09/20 ESCALA: 1:1000 DATA: OUTUBRO/2021 VER MDE 085/2021

VER FOLHA-1

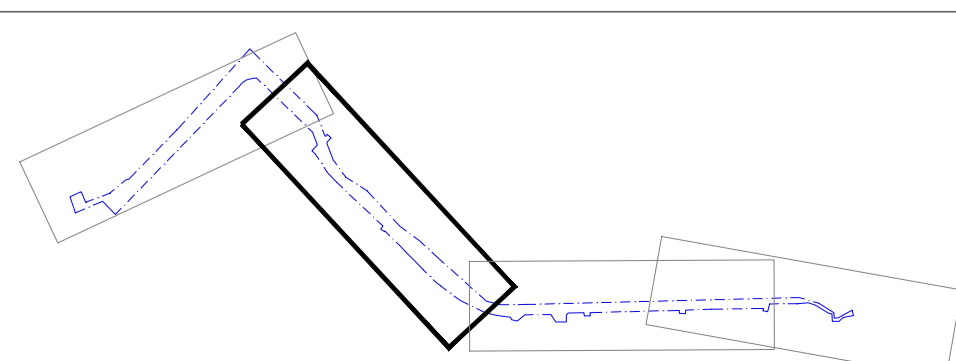
VER FOLHA-3



PERFIL ALINHAMENTO_CICLOVIA



COTAS TERRENO	1.045.70	1.044.51	1.043.76	1.042.97	1.042.73	1.042.22	1.041.71	1.040.95	1.040.26	1.039.32	1.038.72	1.037.83	1.037.06	1.036.18	1.035.44	1.034.65	1.034.13	1.033.77	1.030.95	1.033.52	1.034.10	1.034.43	1.035.20	1.036.03	1.036.79	1.037.60	1.038.05	1.038.72	1.039.64	1.040.55	1.041.21	1.042.22	1.042.94	1.043.98	1.044.80	1.045.42	1.046.32	1.047.20	1.048.09		
COTAS PROJETO	1.045.70	1.044.51	1.043.76	1.042.97	1.042.73	1.042.22	1.041.71	1.040.95	1.040.26	1.039.32	1.038.72	1.037.83	1.037.06	1.036.18	1.035.44	1.034.65	1.034.13	1.033.77	1.030.95	1.033.52	1.034.10	1.034.43	1.035.20	1.036.03	1.036.79	1.037.60	1.038.05	1.038.72	1.039.64	1.040.55	1.041.21	1.042.22	1.042.94	1.043.98	1.044.80	1.045.42	1.046.32	1.047.20	1.048.09		
COTAS DIFERENÇA	-0.000	0.000	0.000	0.000	0.000	0.000	0.000	0.000	0.000	0.000	0.000	0.000	0.000	0.000	0.000	0.000	0.000	0.000	0.000	0.000	0.000	0.000	0.000	0.000	0.000	0.000	0.000	0.000	0.000	0.000	0.000	0.000	0.000	0.000	0.000	0.000	0.000	0.000	0.000	0.000	0.000



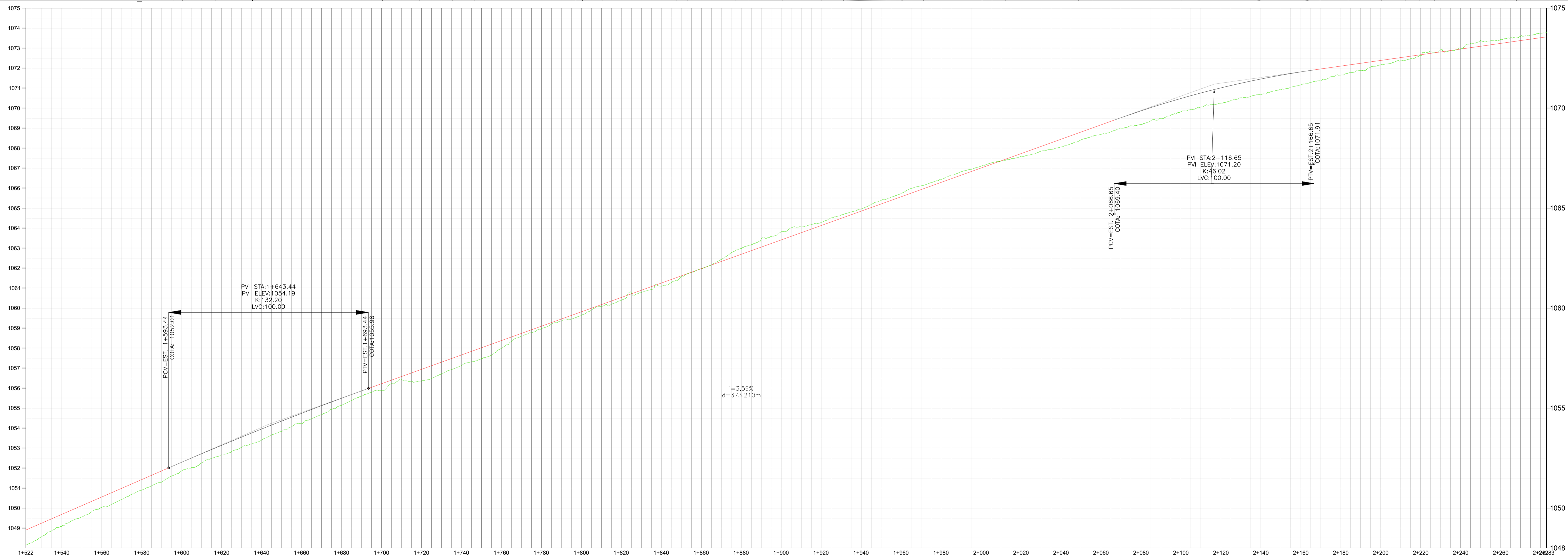
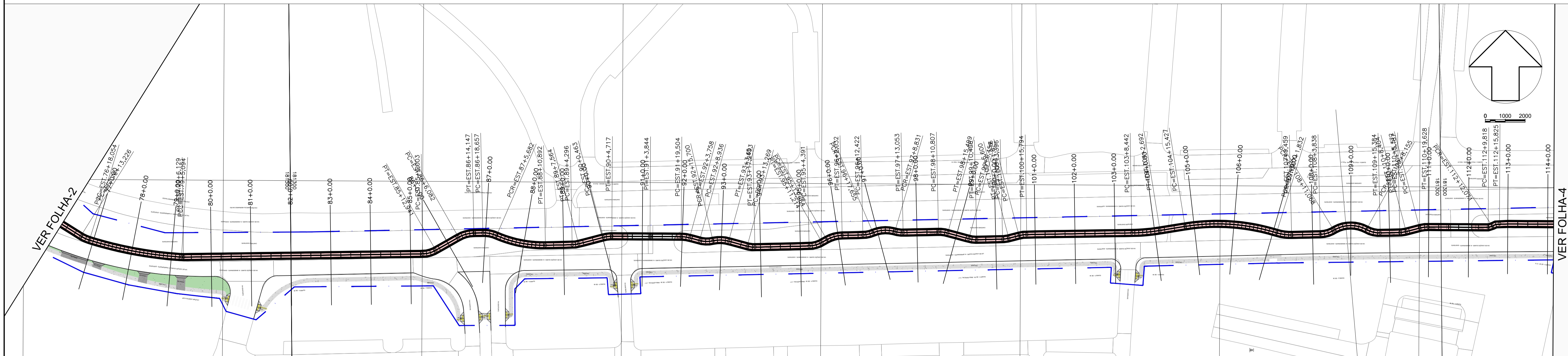
SECRETARIA DE ESTADO DE OBRAS E INFRAESTRUTURA - SODF
 PROJETO GEOMÉTRICO
 REGIÃO ADMINISTRATIVA DO GUARÁ - RA X E REGIÃO ADMINISTRATIVA DO PARK WAY - RA XXIV
 SNV - PROJETO SISTEMA VIÁRIO DE DUPLICAÇÃO DA VIA DE LIGAÇÃO ENTRE GUARÁ E NÚCLEO BANDEIRANTE - DF

GEO-085/2021

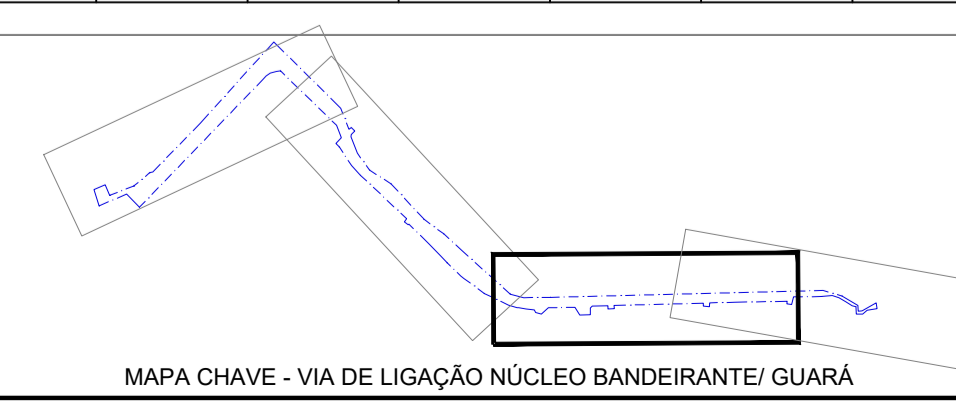
PROJETO: EQUIPE SUPROSOEF (VER MDE) | FOLHA: 10/20 | ESCALA: 1:1000 | DATA: OUTUBRO/2021 | VER MDE 085/2021

REVISÃO: CHEFE | VISTO: COORDENAÇÃO | APROVO: SUBSECRETÁRIO

RT: ANDRÉ BRAGAÇA CAU A 22976-9 DF



STATION	COTAS TERRENO	COTAS PROJETO	COTAS DIFERENÇA
1+522	1.048.16	1.048.15	-0.00
1+540	1.048.10	1.048.10	0.00
1+560	1.050.04	1.050.04	0.00
1+580	1.050.89	1.050.89	0.00
1+600	1.051.86	1.051.86	0.00
1+620	1.052.70	1.052.70	0.00
1+640	1.053.40	1.053.40	0.00
1+660	1.054.22	1.054.22	0.00
1+680	1.055.13	1.055.13	0.00
1+700	1.055.89	1.055.89	0.00
1+720	1.056.34	1.056.34	0.00
1+740	1.057.13	1.057.13	0.00
1+760	1.057.99	1.057.99	0.00
1+780	1.058.98	1.058.98	0.00
1+800	1.059.64	1.059.64	0.00
1+820	1.060.39	1.060.39	0.00
1+840	1.061.09	1.061.09	0.00
1+860	1.061.96	1.061.96	0.00
1+880	1.062.98	1.062.98	0.00
1+900	1.063.82	1.063.82	0.00
1+920	1.064.28	1.064.28	0.00
1+940	1.064.95	1.064.95	0.00
1+960	1.065.73	1.065.73	0.00
1+980	1.066.43	1.066.43	0.00
2+000	1.067.09	1.067.09	0.00
2+020	1.067.96	1.067.96	0.00
2+040	1.068.05	1.068.05	0.00
2+060	1.068.68	1.068.68	0.00
2+080	1.069.17	1.069.17	0.00
2+100	1.069.81	1.069.81	0.00
2+120	1.070.24	1.070.24	0.00
2+140	1.070.69	1.070.69	0.00
2+160	1.071.16	1.071.16	0.00
2+180	1.071.65	1.071.65	0.00
2+200	1.072.14	1.072.14	0.00
2+220	1.072.63	1.072.63	0.00
2+240	1.072.99	1.072.99	0.00
2+260	1.073.42	1.073.42	0.00
2+288.5	1.073.74	1.073.74	0.00



SECRETARIA DE ESTADO DE OBRAS E INFRAESTRUTURA - SODF
 PROJETO GEOMÉTRICO
 REGIÃO ADMINISTRATIVA DO GUARÁ - RA X E REGIÃO ADMINISTRATIVA DO PARK WAY - RA XXII
 SIV - PROJETO SISTEMA VIÁRIO DE DUPLICAÇÃO DA VIA DE LIGAÇÃO ENTRE GUARÁ E NÚCLEO BANDEIRANTE - DF

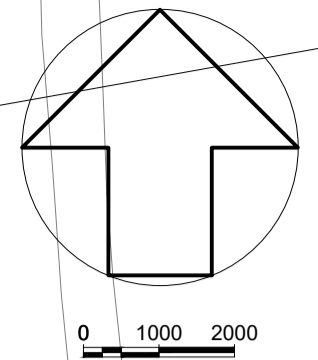
GEO-085/2021

PROJETO: EQUIPE SUPOR/SODF (VER MDE) REVISÃO: CHEFE VISTO: COORDENAÇÃO APROVO: SUBSECRETARIO

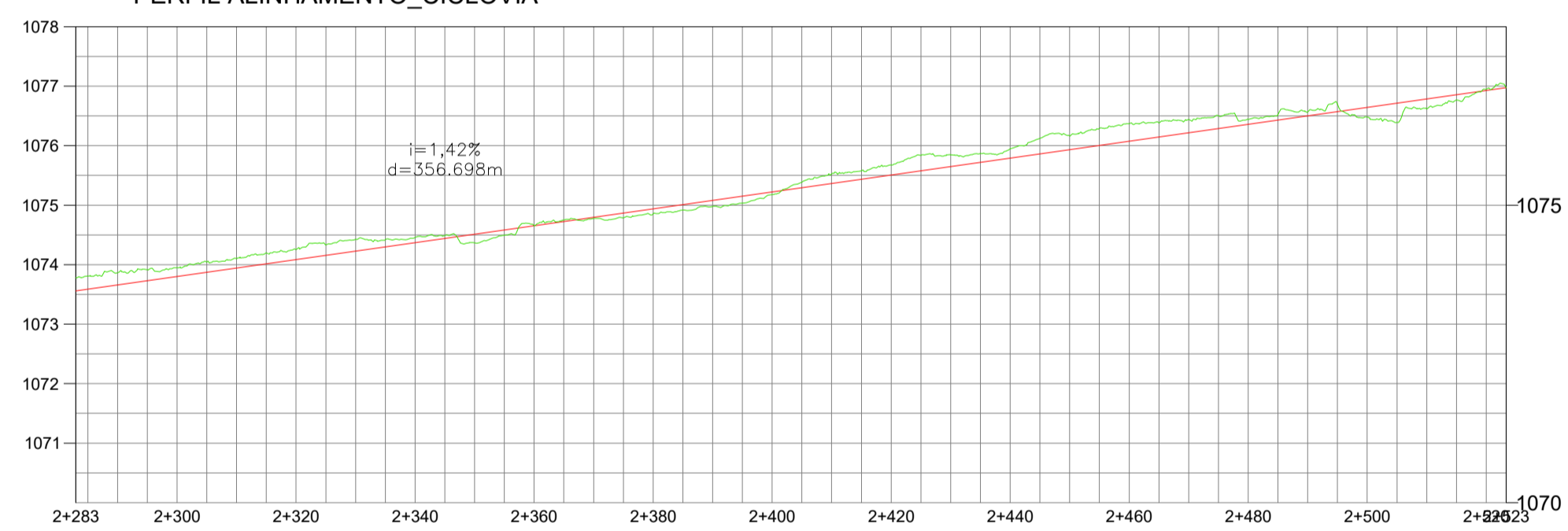
FOLHA: 11/20 ESCALA: 1:1000 DATA: OUTUBRO/2021 VER MDE 085/2021

RT: ANDRÉ BRAGANÇA CAU: A 22870-9 DF

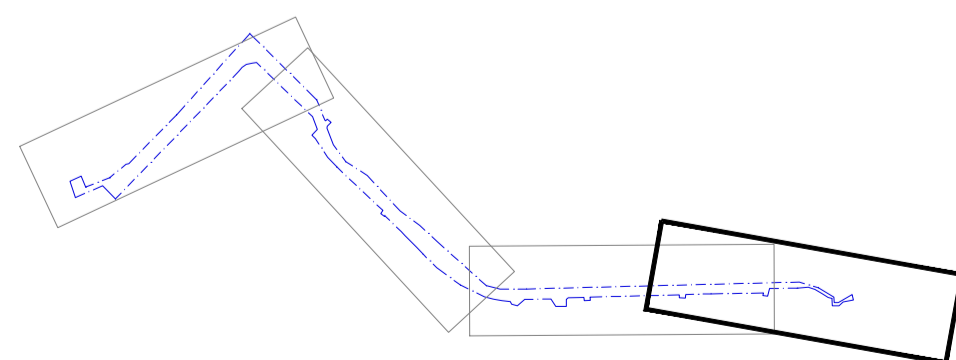
VER FOLHA-3



PERFIL ALINHAMENTO_CICLOVIA

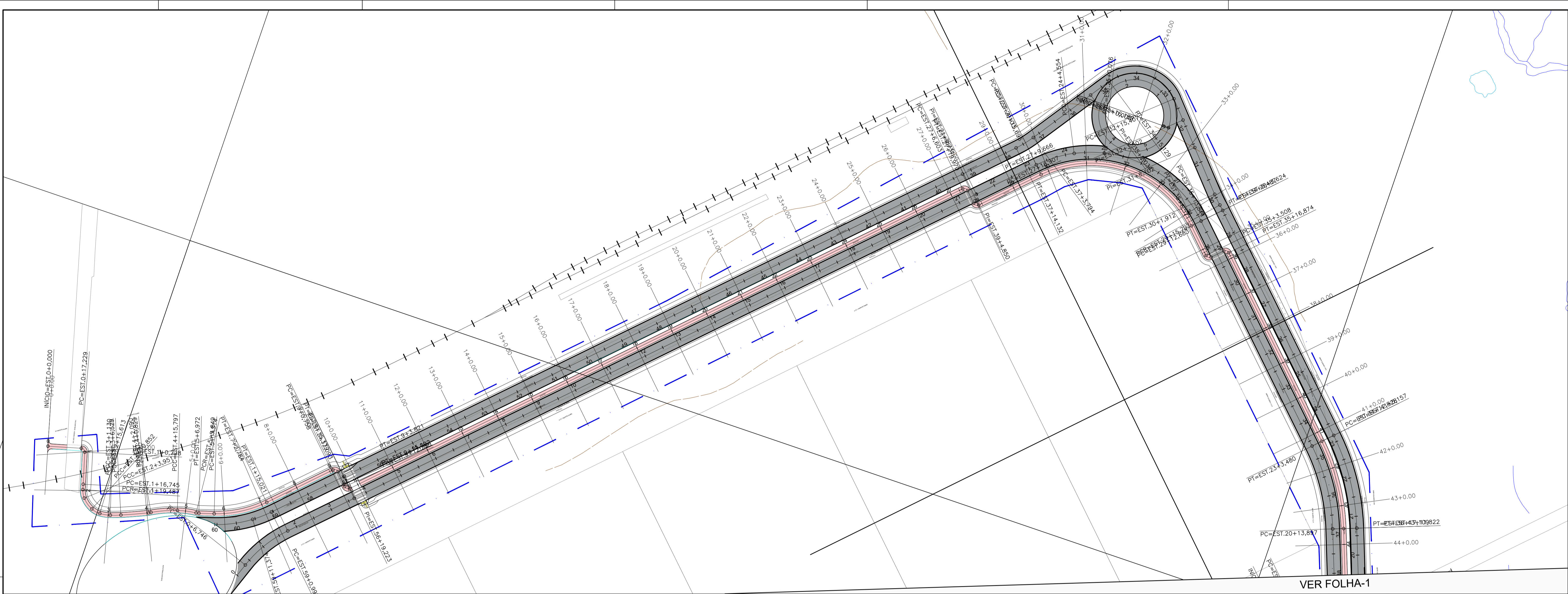


	2+283	2+300	2+320	2+340	2+360	2+380	2+400	2+420	2+440	2+460	2+480	2+500	2+502,3
COTAS TERRENO	1.073,78	1.073,95	1.074,25	1.074,46	1.074,66	1.074,85	1.075,18	1.075,68	1.075,95	1.076,37	1.076,44	1.076,48	1.076,85
COTAS PROJETO	1.073,78	1.073,95	1.074,25	1.074,46	1.074,66	1.074,85	1.075,18	1.075,68	1.075,95	1.076,37	1.076,44	1.076,48	1.076,85
COTAS DIFERENÇA	0,000	0,000	0,000	0,000	0,000	0,000	0,000	0,000	0,000	0,000	0,000	0,000	0,000



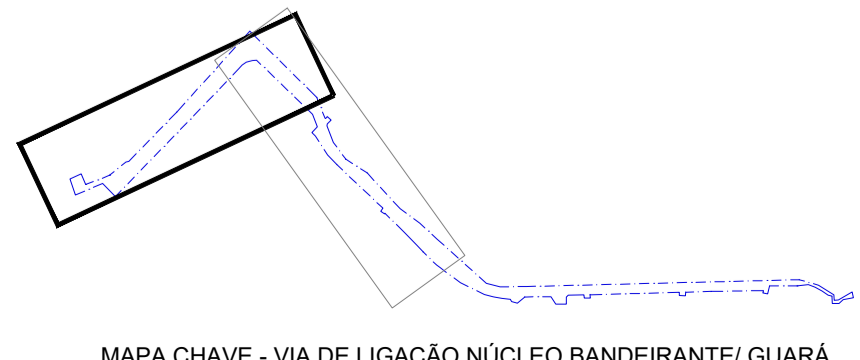
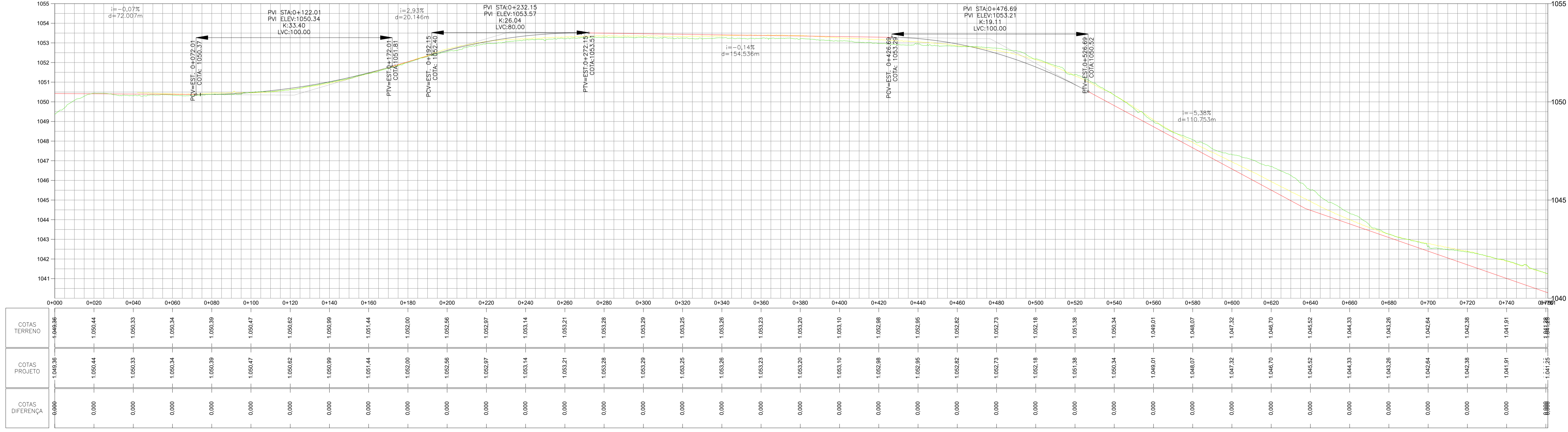
MAPA CHAVE - VIA DE LIGAÇÃO NÚCLEO BANDEIRANTE/ GUARÁ

SECRETARIA DE ESTADO DE OBRAS E INFRAESTRUTURA - SODF		RT: ANDRÉ BRAGAÇA CAU A 22970-9 DF	
PROJETO GEOMÉTRICO			
GEO-085/2021		REGIÃO ADMINISTRATIVA DO GUARÁ - RA X E REGIÃO ADMINISTRATIVA DO PARK WAY - RA XXIV SIV - PROJETO SISTEMA VIÁRIO DE DUPLICAÇÃO DA VIA DE LIGAÇÃO ENTRE GUARÁ E NÚCLEO BANDEIRANTE - DF	
FOLHA: 12/20	ESCALA: 1:1000	DATA: OUTUBRO/2021	VER MDE 085/2021
PROJETO: EQUIPE SUPORSODF (VER MDE)	REVISÃO: CHEFE	VISTO: COORDENAÇÃO	APROVO: SUBSECRETÁRIO

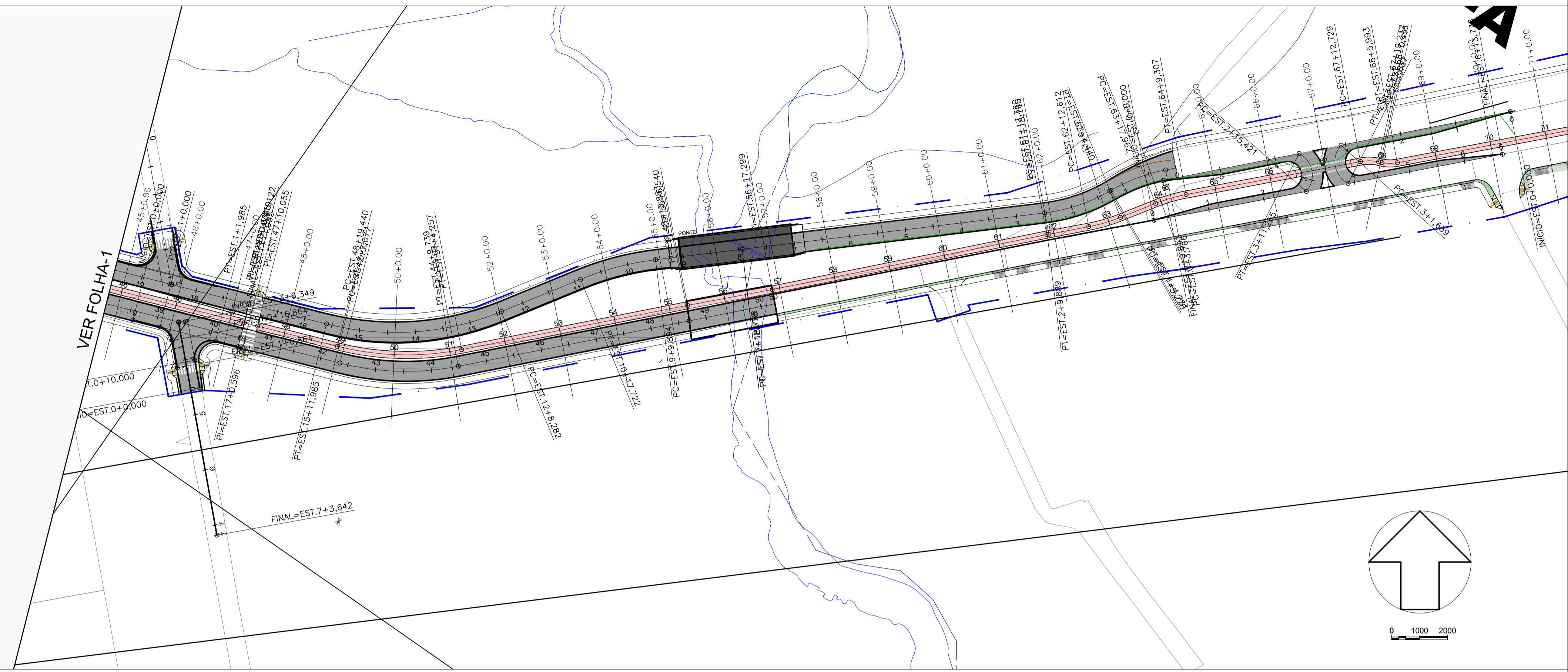


VER FOLHA-1

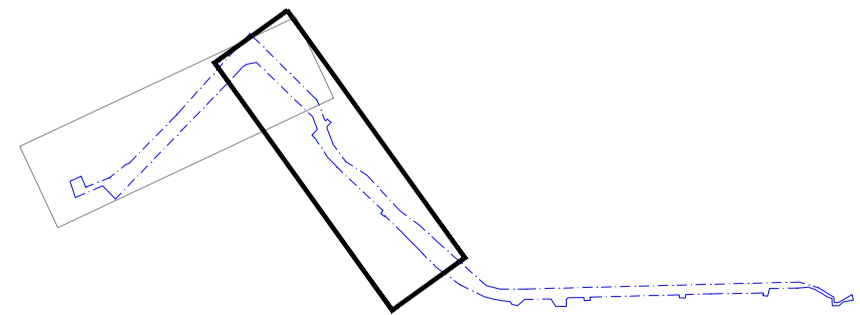
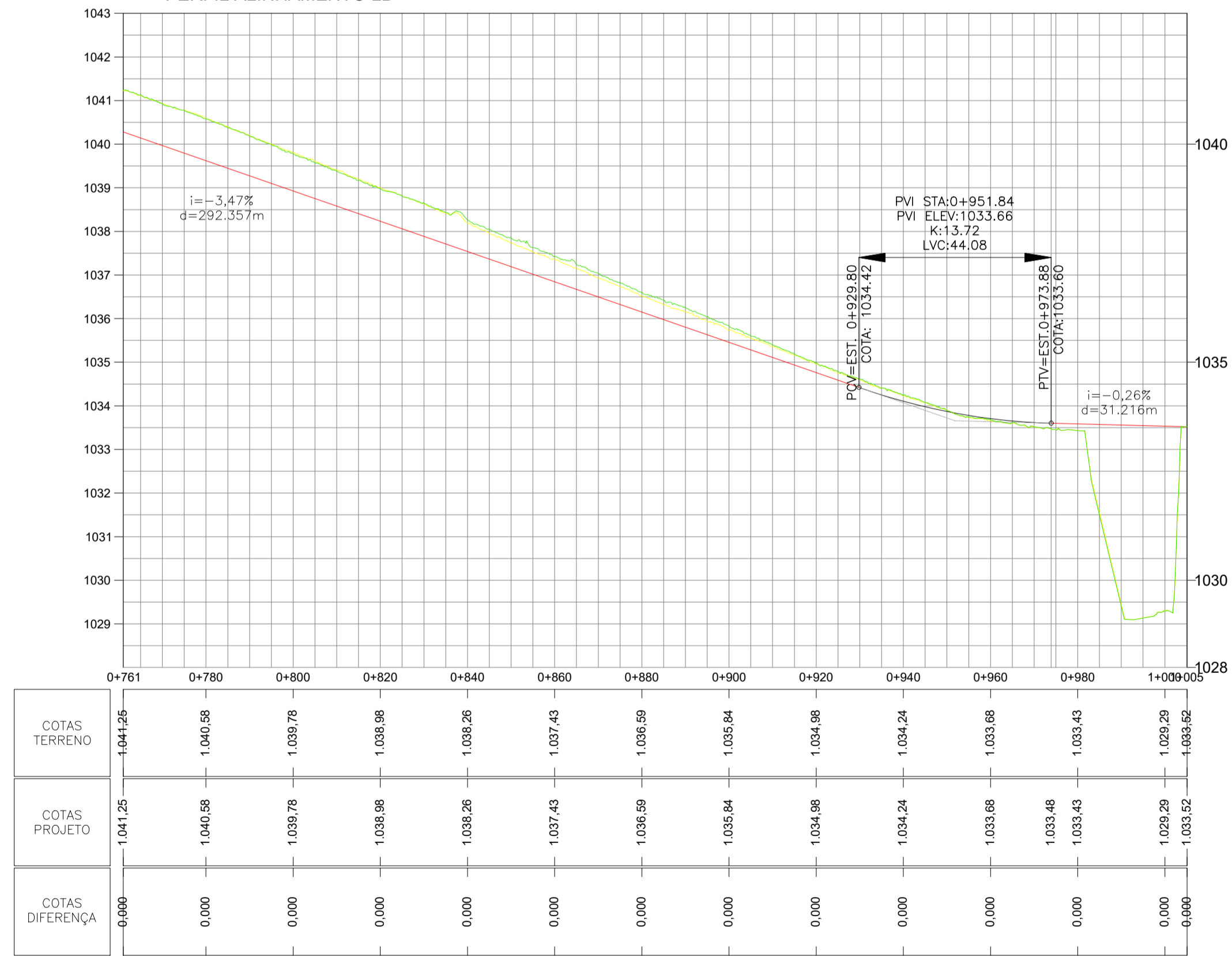
PERFIL ALINHAMENTO LD



SECRETARIA DE ESTADO DE OBRAS E INFRAESTRUTURA - SODF		RT: ANDRÉ BRAGAÇA CAU A 22970-9 DF	
PROJETO GEOMÉTRICO			
GEO-085/2021		REGIÃO ADMINISTRATIVA DO GUARÁ - RA X E REGIÃO ADMINISTRATIVA DO PARK WAY - RA XXIV	
SIV - PROJETO SISTEMA VIÁRIO DE DUPLICAÇÃO DA VIA DE LIGAÇÃO ENTRE GUARÁ E NÚCLEO BANDEIRANTE - DF			
PROJETO:	EQUIPE SUPRO/SODF (VER MDE)	REVISÃO:	CHEFE
FOLHA:	13/20	ESCALA:	1:1000
DATA:	OUTUBRO/2021	VER MDE:	085/2021
APROVO:	COORDENAÇÃO	APROVO:	SUBSECRETÁRIO

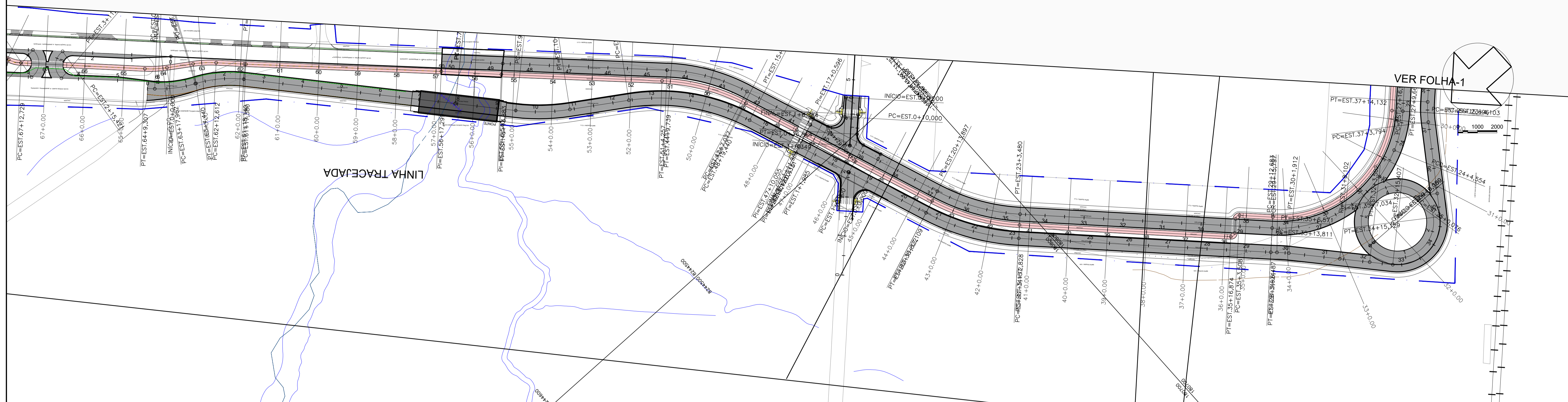


PERFIL ALINHAMENTO LD

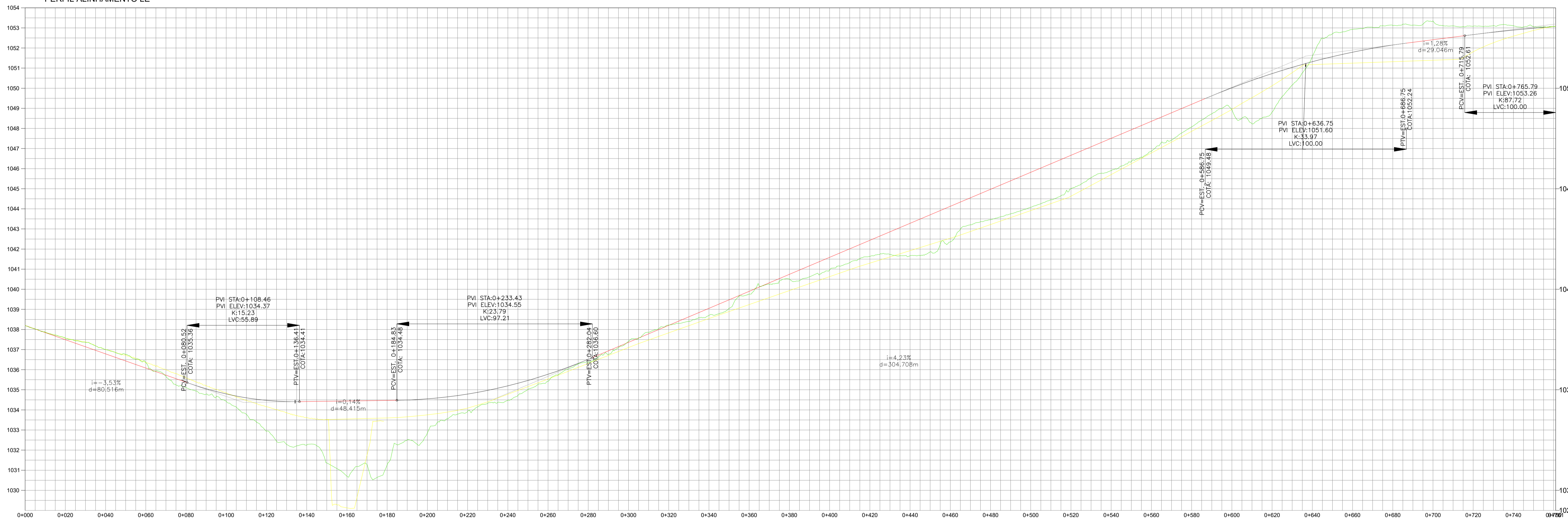


MAPA CHAVE - VIA DE LIGAÇÃO NÚCLEO BANDEIRANTE/ GUARÁ

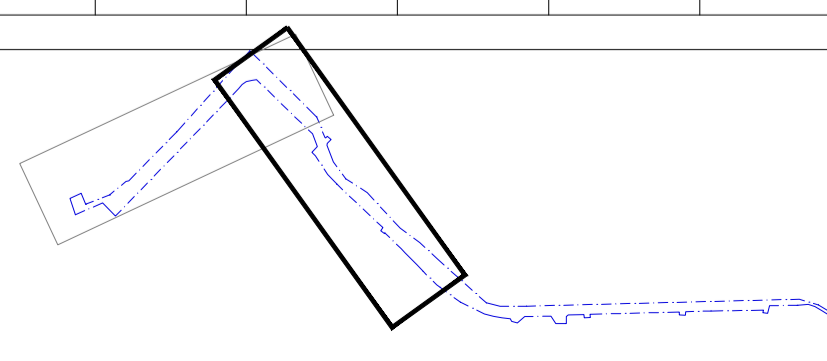
SECRETARIA DE ESTADO DE OBRAS E INFRAESTRUTURA - SODF		RT: ANDRÉ BRAGANÇA CAU A 22970-9 DF	
PROJETO GEOMÉTRICO			
GEO-085/2021		REGIÃO ADMINISTRATIVA DO GUARÁ - RA X E REGIÃO ADMINISTRATIVA DO PARK WAY - RA XXIV SIV - PROJETO SISTEMA VIÁRIO DE DUPLICAÇÃO DA VIA DE LIGAÇÃO ENTRE GUARÁ E NÚCLEO BANDEIRANTE - DF	
PROJETO:	EQUIPE SUPO/SODF (VER MDE)	REVISÃO:	CHEFE
FOLHA:	14/20	ESCALA:	1:1000
DATA:	OUTUBRO/2021	VER MDE:	085/2021
COORDENAÇÃO:		APROVO:	SUBSECRETÁRIO



PERFIL ALINHAMENTO LE



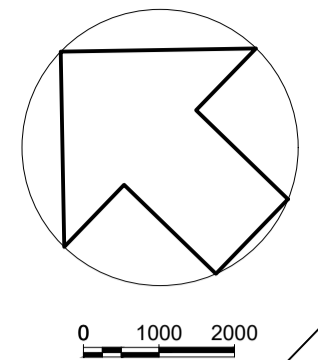
ESTACIONAMENTO	0+000	0+020	0+040	0+060	0+080	0+100	0+120	0+140	0+160	0+180	0+200	0+220	0+240	0+260	0+280	0+300	0+320	0+340	0+360	0+380	0+400	0+420	0+440	0+460	0+480	0+500	0+520	0+540	0+560	0+580	0+600	0+620	0+640	0+660	0+680	0+700	0+720	0+740	
COTAS TERRENO	1.038.20	1.037.57	1.037.00	1.036.36	1.035.11	1.034.42	1.033.94	1.032.25	1.030.70	1.031.26	1.032.85	1.033.92	1.034.48	1.035.42	1.036.37	1.037.41	1.038.22	1.038.70	1.039.76	1.040.51	1.040.96	1.041.64	1.041.67	1.042.35	1.043.46	1.044.08	1.045.00	1.045.90	1.046.86	1.048.08	1.048.93	1.048.81	1.051.57	1.052.92	1.053.12	1.053.34	1.053.08	1.053.11	1.053.07
COTAS PROJETO	1.038.20	1.037.57	1.037.00	1.036.36	1.035.11	1.034.42	1.033.94	1.032.25	1.030.70	1.031.26	1.032.85	1.033.92	1.034.48	1.035.42	1.036.37	1.037.41	1.038.22	1.038.70	1.039.76	1.040.51	1.040.96	1.041.64	1.041.67	1.042.35	1.043.46	1.044.08	1.045.00	1.045.90	1.046.86	1.048.08	1.048.93	1.048.81	1.051.57	1.052.92	1.053.12	1.053.34	1.053.08	1.053.11	1.053.07
COTAS DIFERENÇA	0.000	0.000	0.000	0.000	0.000	0.000	0.000	0.000	0.000	0.000	0.000	0.000	0.000	0.000	0.000	0.000	0.000	0.000	0.000	0.000	0.000	0.000	0.000	0.000	0.000	0.000	0.000	0.000	0.000	0.000	0.000	0.000	0.000	0.000	0.000	0.000	0.000	0.000	0.000



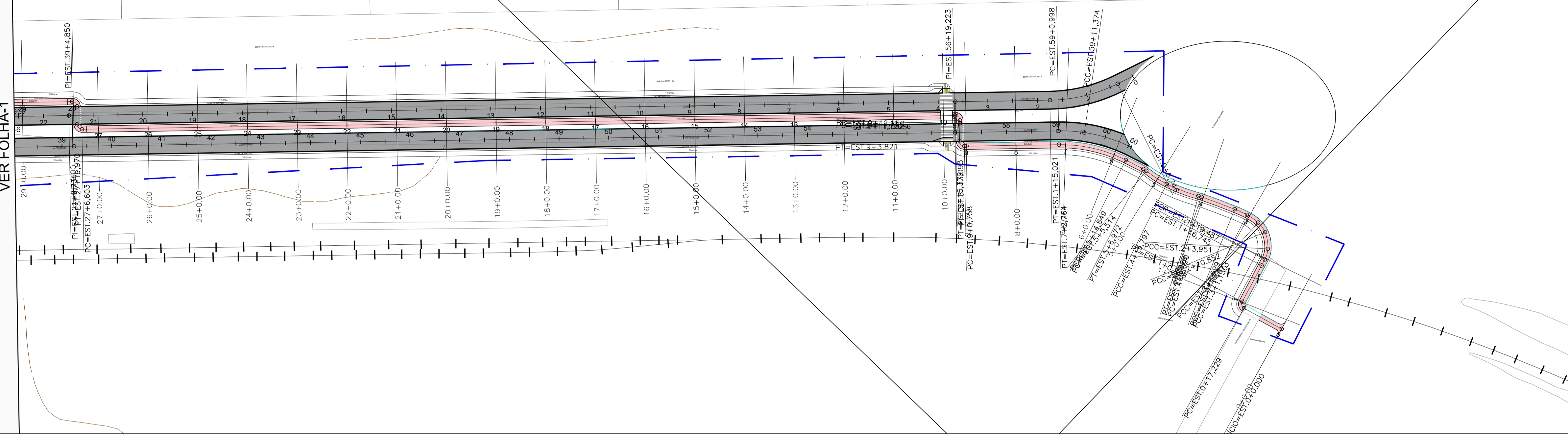
SECRETARIA DE ESTADO DE OBRAS E INFRAESTRUTURA - SODF
 PROJETO GEOMÉTRICO
GEO-085/2021
 REGIÃO ADMINISTRATIVA DO GUARÁ - RA X E REGIÃO ADMINISTRATIVA DO PARK WAY - RA XXIV
 SNV - PROJETO SISTEMA VIÁRIO DE DUPLICAÇÃO DA VIA DE LIGAÇÃO ENTRE GUARÁ E NÚCLEO BANDEIRANTE - DF

RT: ANDRÉ BRAGAÇA CAU A 22970-9 DF
 ESCALA: 1:1000
 DATA: OUTUBRO/2021
 VER MDE 085/2021

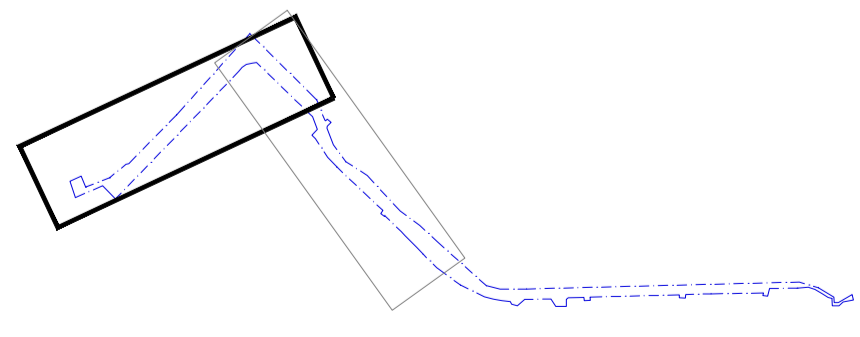
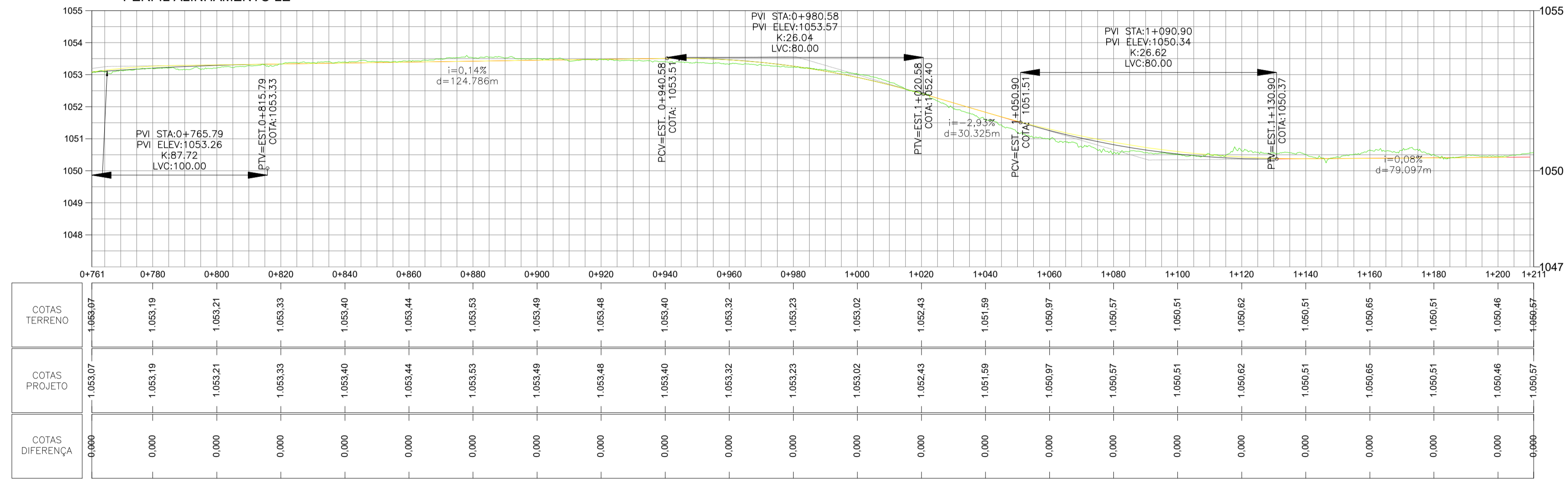
FOLHA: 15/20
 REVISÃO: CHEFE
 VISTO: COORDENAÇÃO
 APROVO: SUBSECRETÁRIO



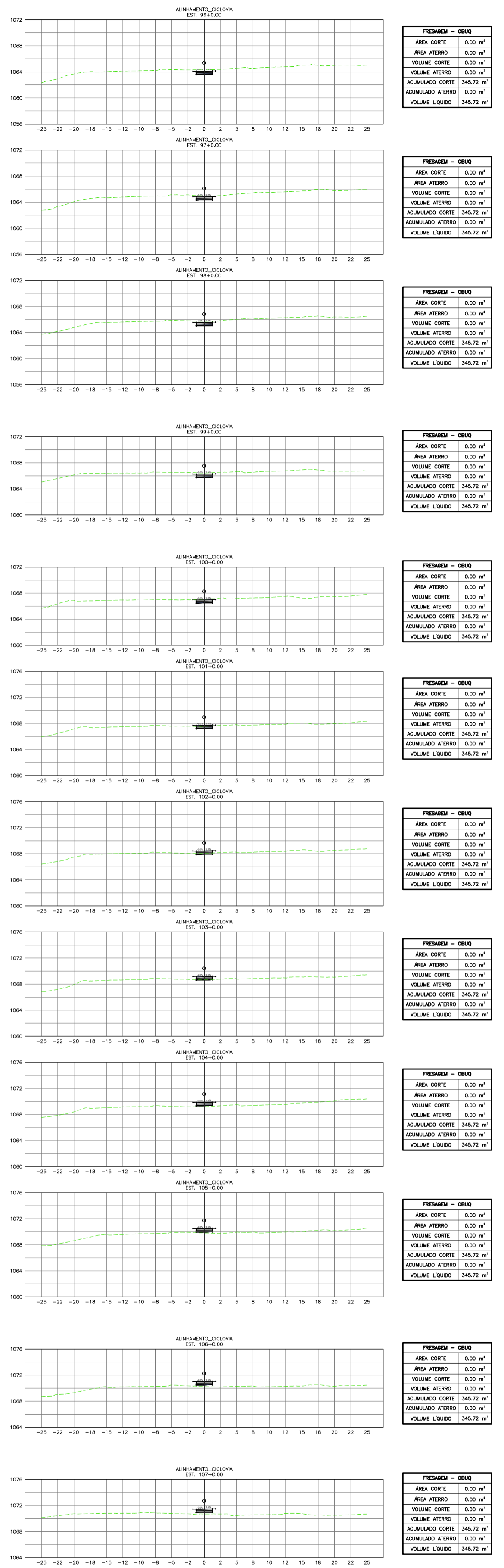

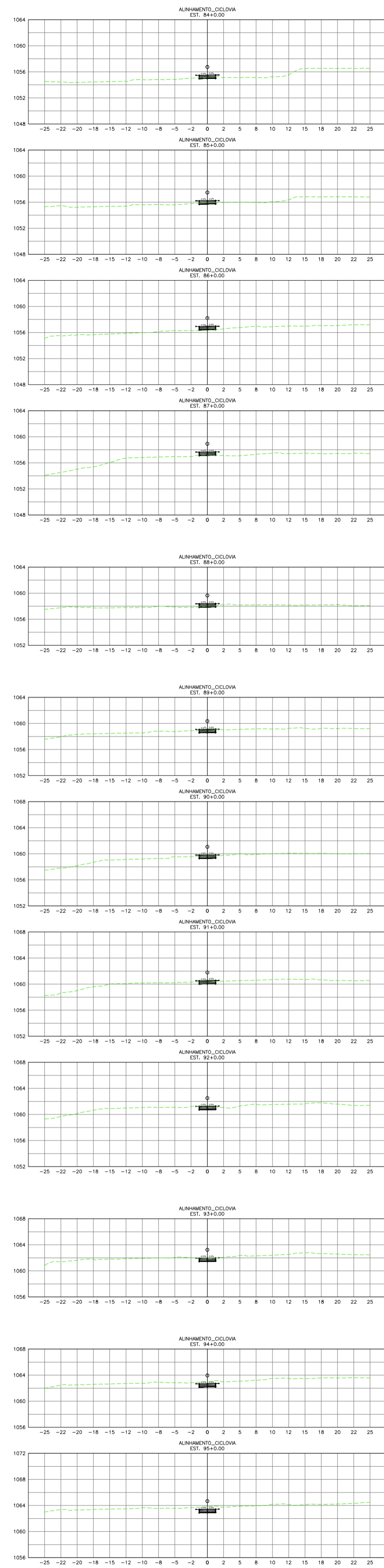
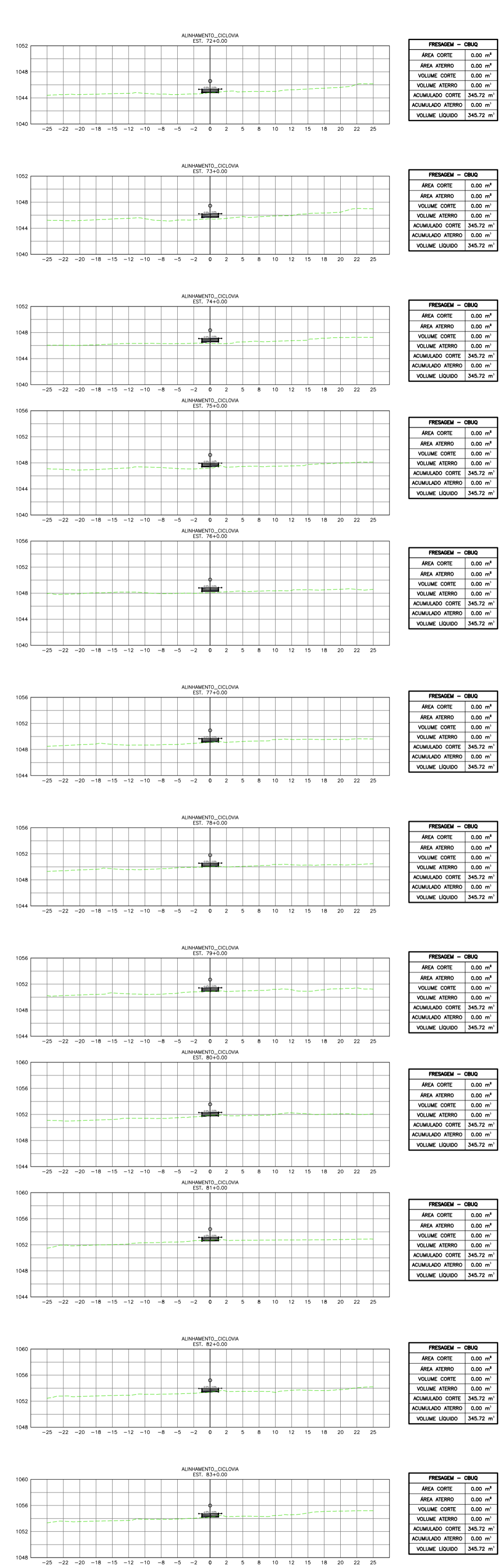
VER FOLHA-1



PERFIL ALINHAMENTO LE



SECRETARIA DE ESTADO DE OBRAS E INFRAESTRUTURA - SODF		RT: ANDRÉ BRAGAÇA CAU A 22970-9 DF	
PROJETO GEOMÉTRICO			
GEO-085/2021		REGIÃO ADMINISTRATIVA DO GUARÁ - RA X E REGIÃO ADMINISTRATIVA DO PARK WAY - RA XXIV SIV - PROJETO SISTEMA VIÁRIO DE DUPLICAÇÃO DA VIA DE LIGAÇÃO ENTRE GUARÁ E NÚCLEO BANDEIRANTE - DF	
FOLHA: 16/20	ESCALA: 1:1000	DATA: OUTUBRO/2021	VER MDE 085/2021
PROJETO: EQUIPE SUPROSOOF (VER MDE)	REVISÃO: CHEFE	VISTO: COORDENAÇÃO	APROVO: SUBSECRETÁRIO



SECRETARIA DE ESTADO DE OBRAS E INFRAESTRUTURA - SODF			RT: ANDRÉ BRAGANÇA CAU A 22970-6 DF	
PROJETO GEOMÉTRICO				
GEO-085/2021		REGIÃO ADMINISTRATIVA DO GUARÁ - RA X E REGIÃO ADMINISTRATIVA DO PARK WAY - RA XXIV SIV - PROJETO SISTEMA VIÁRIO DE DUPLICAÇÃO DA VIA DE LIGAÇÃO ENTRE GUARÁ E NÚCLEO BANDEIRANTE - DF		
PROJETO:	FOLHA: 19/20	ESCALA: 1:500	DATA: OUTUBRO/2021	VER MDE 085/2021
EQUIPE SUPROSOFT (VER MDE)		REVISÃO: CHEFE	VISTO: COORDENAÇÃO	APROVO: SUBSECRETÁRIO

