



VICENTE PIRES - LOTE 2 - VIAS PRINCIPAIS							
NOME DA VIA	PLATAFORMA DA VIA	CAÇADA NÃO ARMADA	CAÇADA ARMADA	MEIO FIO	MEIO FIO REBAIXADO	CORDEÃO DE CONCRETO	FAIXA DE GRAMA
	LARGURA	ÁREA	ÁREA	EXTENSÃO	EXTENSÃO	EXTENSÃO	ÁREA
	m	m ²	m ²	m	m	m	m ²
AV. TAGUAPARQUE E RUA 09	7,000	1.637,086	181,898	6.994,000	778,000	7.546,000	1.124,074
AV. MISERICÓRDIA (TRECHO D1 E D2)	7,000	8.675,072	408,394	2.312,087	990,232	6.994,000	7.381,948
TOTAL							
VICENTE PIRES - LOTE 2 - VIAS COLETORAS							
NOME DA VIA	PLATAFORMA DA VIA	CAÇADA NÃO ARMADA	CAÇADA ARMADA	MEIO FIO	MEIO FIO REBAIXADO	CORDEÃO DE CONCRETO	FAIXA DE GRAMA
	LARGURA	ÁREA	ÁREA	EXTENSÃO	EXTENSÃO	EXTENSÃO	ÁREA
	m	m ²	m ²	m	m	m	m ²
VIA - II - 56	5,000	569,139	249,917	474,282	208,264	5,000	948,564
VIA - II - 58	5,000	125,706	53,874	104,755	44,895	5,000	209,510
VIA - II - 59	5,000	410,768	176,044	342,307	146,703	5,000	684,614
VIA - II - 20	5,000	291,497	124,927	242,914	104,106	5,000	485,828
VIA - II - 15	5,000	251,244	107,676	209,370	89,730	5,000	418,740
VIA - II - 01	5,000	419,244	179,676	349,370	149,730	5,000	698,740
VIA - II - 20	5,000	244,087	104,609	208,406	87,174	5,000	406,812
TOTAL		2.311,685	990,722	1.926,404	825,602	35,000	3.852,808
VICENTE PIRES - LOTE 2 - VIAS LOCAIS EM CRUZO							
NOME DA VIA	PLATAFORMA DA VIA	CAÇADA NÃO ARMADA	CAÇADA ARMADA	MEIO FIO	MEIO FIO REBAIXADO	CORDEÃO DE CONCRETO	FAIXA DE GRAMA
	LARGURA	ÁREA	ÁREA	EXTENSÃO	EXTENSÃO	EXTENSÃO	ÁREA
	m	m ²	m ²	m	m	m	m ²
RUA - CHACARA 62/VILA REAL	5,000	441,384		128,737	55,173	6,000	257,474
VIA - II - 20	5,000	494,400		144,200	61,800	6,000	288,400
VIA - II - 60	5,000	722,400		210,700	90,300	6,000	421,400
VIA - II - 61	5,000	757,608		220,959	94,701	6,000	441,938
TOTAL		2.415,792		704,606	301,974	24,000	1.409,212
VICENTE PIRES - LOTE 2 - VIAS LOCAIS EM BLOCO INTERTRAVADO							
NOME DA VIA	PLATAFORMA DA VIA	CAÇADA NÃO ARMADA	CAÇADA ARMADA	MEIO FIO	MEIO FIO REBAIXADO	CORDEÃO DE CONCRETO	FAIXA DE GRAMA
	LARGURA	ÁREA	ÁREA	EXTENSÃO	EXTENSÃO	EXTENSÃO	ÁREA
	m	m ²	m ²	m	m	m	m ²
VIA - II - 22	6,000	COMPARTILHADA	COMPARTILHADA	114,975	49,275	6,000	
RUA - CHACARA 89 CONJ 21	5,500	COMPARTILHADA	COMPARTILHADA	36,197	15,513	5,500	
VIA - II - 14	6,000	COMPARTILHADA	COMPARTILHADA	286,315	114,185	6,000	
VIA - II - 12	5,000	COMPARTILHADA	COMPARTILHADA	209,922	86,538	6,000	
VIA - II - 05	5,000	COMPARTILHADA	COMPARTILHADA	143,021	61,299	6,000	
VIA - II - 18	5,000	COMPARTILHADA	COMPARTILHADA	187,768	80,473	6,000	
VIA - II - 04	5,000	COMPARTILHADA	COMPARTILHADA	97,329	41,712	6,000	
VIA - II - 03	5,000	COMPARTILHADA	COMPARTILHADA	79,560	34,101	6,000	
VIA - II - 02	4,000	COMPARTILHADA	COMPARTILHADA	56,768	24,327	4,000	
RUA - CHACARA 152 LT 4-7	4,500	COMPARTILHADA	COMPARTILHADA	57,988	24,852	4,500	
VIA - II - 08	6,000	COMPARTILHADA	COMPARTILHADA	198,687	81,148	6,000	
VIA - II - 26	6,000	COMPARTILHADA	COMPARTILHADA	100,359	43,011	6,000	
VIA - II - 27	5,500	COMPARTILHADA	COMPARTILHADA	102,655	43,995	5,500	
RUA - CONJUNTO 1	6,000	COMPARTILHADA	COMPARTILHADA	85,659	36,711	6,000	
VIA - II - 30	6,000	COMPARTILHADA	COMPARTILHADA	140,385	60,165	6,000	
VIA - II - 33	6,000	COMPARTILHADA	COMPARTILHADA	218,813	93,777	6,000	
VIA - II - 34	6,500	COMPARTILHADA	COMPARTILHADA	41,818	17,922	6,500	
VIA - II - 34	6,500	COMPARTILHADA	COMPARTILHADA	195,251	83,679	6,500	
VIA - II - 35	6,500	COMPARTILHADA	COMPARTILHADA	71,785	30,765	6,500	
VIA - II - 36	6,000	COMPARTILHADA	COMPARTILHADA	162,106	69,474	6,000	
RUA - CHACARA 112 LOTES 01-05	5,500	COMPARTILHADA	COMPARTILHADA	64,372	27,588	5,500	
VIA - II - 38	6,000	COMPARTILHADA	COMPARTILHADA	153,314	65,706	6,000	
RUA - CHACARA 114 LOTES D-6	5,500	COMPARTILHADA	COMPARTILHADA	61,418	26,322	5,500	
VIA - II - 39	6,000	COMPARTILHADA	COMPARTILHADA	180,320	77,280	6,000	
RUA - CHACARA 114 LOTE J	6,000	COMPARTILHADA	COMPARTILHADA	52,688	22,572	6,000	
VIA - II - 40	5,500	COMPARTILHADA	COMPARTILHADA	166,488	71,352	5,500	
VIA - II - 41	6,000	COMPARTILHADA	COMPARTILHADA	125,279	53,691	6,000	
VIA - II - 42	5,500	COMPARTILHADA	COMPARTILHADA	276,122	118,338	5,500	
RUA - CHACARA 144F ACESSO LOTE 06	5,000	COMPARTILHADA	COMPARTILHADA	35,740	15,321	5,000	
VIA - II - 44	7,000	COMPARTILHADA	COMPARTILHADA	156,478	67,062	7,000	
RUA - CHACARA 116	6,500	COMPARTILHADA	COMPARTILHADA	72,856	31,224	6,500	
VIA - II - 46	6,000	COMPARTILHADA	COMPARTILHADA	34,300	14,700	6,000	
VIA - II - 49	6,500	COMPARTILHADA	COMPARTILHADA	150,941	64,689	6,500	
VIA - II - 50	5,500	COMPARTILHADA	COMPARTILHADA	187,040	80,100	5,500	
VIA - II - 51	5,500	COMPARTILHADA	COMPARTILHADA	108,656	44,424	5,500	
VIA - II - 52	6,000	COMPARTILHADA	COMPARTILHADA	196,933	83,257	6,000	
RUA - CHACARA 568	5,000	COMPARTILHADA	COMPARTILHADA	208,908	89,502	6,000	
VIA - II - 53	6,000	COMPARTILHADA	COMPARTILHADA	193,295	82,455	6,000	
VIA - II - 54	6,000	COMPARTILHADA	COMPARTILHADA	146,720	62,880	6,000	
VIA - II - 55	6,000	COMPARTILHADA	COMPARTILHADA	147,000	61,000	6,000	
RUA - CHACARA 143 CONJUNTO 5	6,000	COMPARTILHADA	COMPARTILHADA	33,320	14,280	6,000	
VIA - II - 57	6,000	COMPARTILHADA	COMPARTILHADA	52,843	22,647	6,000	
RUA - CHACARA 1211	6,000	COMPARTILHADA	COMPARTILHADA	65,758	28,182	6,000	
TOTAL				5.426,232	2.325,528	225,000	

NOTAS:
 CALÇADAS:
 * ACOMPANHAM A DECLIVIDADE DA VIA NO SENTIDO LONGITUDINAL, TERÃO INCLINAÇÃO TRANSVERSAL DE 2% COM CIMENTO PARA AS VIAS PÚBLICAS E TERÃO A SUPERFÍCIE REGULAR E ANTIDERRAPANTE.
 * POSSUEM FAIXA LIVRE COM LARGURA MÍNIMA DE 2,0m SEM OBSTÁCULOS (QUALQUER INTERFERÊNCIA OU BARREIRA ARQUITETÔNICA AO NÍVEL OU ADMA DO SOLO).
 * CONCRETO MOLDADO IN LOCO, ESPESURA DE 08cm E 20cm de RESISTÊNCIA SOBRE TERRENO NIVELADO E COMPACTADO 100% PROCTOR NORMAL.
 * JUNTAS DE DILATAÇÃO A CADA 1,5 METROS.
 * DEVEM SER DELIMITADAS PELO MEIO FIO, QUANDO TANGENTE À VI, E PELO CORDEÃO DE CONCRETO QUANDO PRÓXIMO DE LOTES



VICENTE PIRES - LOTE 2 - VIAS PRINCIPAIS							
NOME DA VIA	PLATAFORMA DA VIA	CAÇADA NA O	CAÇADA NA O	MEIO FIO	MEIO FIO	CORDÃO DE	FAIXA DE
	LARGURA	ÁREA	ÁREA	EXTENSÃO	EXTENSÃO	CONCRETO	GRAMA
	m	m ²	m ²	m	m	EXTENSÃO	ÁREA
AV. TAGUAPARQUE E RUA 09	7,000	1.037,096	181,898	6.904,000	778,000	7.546,000	1.124,074
AV. AMERICÓDIA (TRECHO D1 E D2)	7,000	5.675,002	408,394	6.984,000	778,000	7.546,000	3.381,946
TOTAL		6.712,098	590,292	13.888,000	1.556,000	15.094,000	4.506,020

VICENTE PIRES - LOTE 2 - VIAS COLETORAS							
NOME DA VIA	PLATAFORMA DA VIA	CAÇADA NA O	CAÇADA NA O	MEIO FIO	MEIO FIO	CORDÃO DE	FAIXA DE
	LARGURA	ÁREA	ÁREA	EXTENSÃO	EXTENSÃO	CONCRETO	GRAMA
	m	m ²	m ²	m	m	EXTENSÃO	ÁREA
VIA - II - 56	5,000	969,139	243,917	474,282	203,264	5,000	948,564
VIA - II - 58	5,000	125,706	53,874	104,755	44,895	5,000	209,510
VIA - II - 59	5,000	410,788	176,044	842,307	146,708	5,000	684,614
VIA - II - 20	5,000	291,497	124,927	242,914	104,106	5,000	485,828
VIA - II - 15	5,000	251,244	107,676	209,370	89,730	5,000	418,740
VIA - II - 01	5,000	419,244	179,676	349,370	149,730	5,000	698,740
VIA - II - 20	5,000	244,087	104,509	203,406	87,174	5,000	406,812
TOTAL		2.311,685	990,722	1.926,404	825,602	35,000	3.852,808

VICENTE PIRES - LOTE 2 - VIAS LOCAIS EM BLOCO							
NOME DA VIA	PLATAFORMA DA VIA	CAÇADA NA O	CAÇADA NA O	MEIO FIO	MEIO FIO	CORDÃO DE	FAIXA DE
	LARGURA	ÁREA	ÁREA	EXTENSÃO	EXTENSÃO	CONCRETO	GRAMA
	m	m ²	m ²	m	m	EXTENSÃO	ÁREA
RUA - CHACARA 62/VAL REAL	5,000	441,884	181,898	128,737	55,179	6,000	257,474
VIA - II - 20	5,000	494,400	203,700	144,200	61,800	6,000	288,400
VIA - II - 60	5,000	722,400	300,900	210,700	90,300	6,000	421,400
VIA - II - 61	5,000	757,608	310,608	220,969	94,701	6,000	441,938
TOTAL		2.415,792	997,106	704,606	301,974	24,000	1.409,212

VICENTE PIRES - LOTE 2 - VIAS LOCAIS EM BLOCO INTERTRAVADO							
NOME DA VIA	PLATAFORMA DA VIA	CAÇADA NA O	CAÇADA NA O	MEIO FIO	MEIO FIO	CORDÃO DE	FAIXA DE
	LARGURA	ÁREA	ÁREA	EXTENSÃO	EXTENSÃO	CONCRETO	GRAMA
	m	m ²	m ²	m	m	EXTENSÃO	ÁREA
VIA - II - 22	5,000	COMPARTILHADA	COMPARTILHADA	114,975	49,275	6,000	COMPARTILHADA
RUA - CHACARA 69 CONJ 21	5,500	COMPARTILHADA	COMPARTILHADA	36,197	15,513	5,500	COMPARTILHADA
VIA - II - 14	5,000	COMPARTILHADA	COMPARTILHADA	266,315	114,185	6,000	COMPARTILHADA
VIA - II - 12	5,000	COMPARTILHADA	COMPARTILHADA	201,922	86,538	6,000	COMPARTILHADA
VIA - II - 05	5,000	COMPARTILHADA	COMPARTILHADA	143,031	61,299	6,000	COMPARTILHADA
VIA - II - 18	5,000	COMPARTILHADA	COMPARTILHADA	187,768	80,472	6,000	COMPARTILHADA
VIA - II - 04	5,000	COMPARTILHADA	COMPARTILHADA	97,328	41,712	6,000	COMPARTILHADA
VIA - II - 03	5,000	COMPARTILHADA	COMPARTILHADA	79,569	34,101	6,000	COMPARTILHADA
VIA - II - 02	4,000	COMPARTILHADA	COMPARTILHADA	56,763	24,327	4,000	COMPARTILHADA
RUA 04 - CHACARA 152 LT 4-7	4,500	COMPARTILHADA	COMPARTILHADA	57,988	24,852	4,500	COMPARTILHADA
VIA - II - 08	5,000	COMPARTILHADA	COMPARTILHADA	198,667	85,148	6,000	COMPARTILHADA
VIA - II - 26	5,000	COMPARTILHADA	COMPARTILHADA	100,359	43,011	6,000	COMPARTILHADA
VIA - II - 27	5,500	COMPARTILHADA	COMPARTILHADA	102,655	43,995	5,500	COMPARTILHADA
RUA - CONJUNTO 1	5,000	COMPARTILHADA	COMPARTILHADA	85,659	36,711	6,000	COMPARTILHADA
VIA - II - 30	5,000	COMPARTILHADA	COMPARTILHADA	140,385	60,165	6,000	COMPARTILHADA
VIA - II - 33	5,000	COMPARTILHADA	COMPARTILHADA	218,813	93,777	6,000	COMPARTILHADA
VIA - II - 34	5,500	COMPARTILHADA	COMPARTILHADA	41,818	17,922	6,500	COMPARTILHADA
VIA - II - 34	5,500	COMPARTILHADA	COMPARTILHADA	195,251	83,679	6,500	COMPARTILHADA
VIA - II - 35	5,500	COMPARTILHADA	COMPARTILHADA	71,785	30,765	6,500	COMPARTILHADA
VIA - II - 36	5,000	COMPARTILHADA	COMPARTILHADA	162,106	69,474	6,000	COMPARTILHADA
RUA - CHACARA 112 LOTES 01-05	5,500	COMPARTILHADA	COMPARTILHADA	84,372	27,588	5,500	COMPARTILHADA
VIA - II - 38	5,000	COMPARTILHADA	COMPARTILHADA	158,914	65,706	6,000	COMPARTILHADA
RUA - CHACARA 114 LOTES D-G	5,500	COMPARTILHADA	COMPARTILHADA	61,418	26,322	5,500	COMPARTILHADA
VIA - II - 39	5,000	COMPARTILHADA	COMPARTILHADA	180,390	77,360	6,000	COMPARTILHADA
RUA - CHACARA 118 LOTE J	5,000	COMPARTILHADA	COMPARTILHADA	53,668	22,572	6,000	COMPARTILHADA
VIA - II - 40	5,200	COMPARTILHADA	COMPARTILHADA	106,488	43,152	5,200	COMPARTILHADA
VIA - II - 41	5,000	COMPARTILHADA	COMPARTILHADA	125,279	53,691	6,000	COMPARTILHADA
VIA - II - 42	5,500	COMPARTILHADA	COMPARTILHADA	276,123	118,388	5,500	COMPARTILHADA
RUA - CHACARA 118F ACESSO LOTE 06	5,000	COMPARTILHADA	COMPARTILHADA	35,749	15,321	5,000	COMPARTILHADA
VIA - II - 44	7,000	COMPARTILHADA	COMPARTILHADA	156,478	67,062	7,000	COMPARTILHADA
RUA - CHACARA 116	5,500	COMPARTILHADA	COMPARTILHADA	72,856	31,234	6,500	COMPARTILHADA
VIA - II - 46	5,000	COMPARTILHADA	COMPARTILHADA	34,300	14,700	6,000	COMPARTILHADA
VIA - II - 49	5,500	COMPARTILHADA	COMPARTILHADA	150,941	64,689	6,500	COMPARTILHADA
VIA - II - 50	5,500	COMPARTILHADA	COMPARTILHADA	187,040	80,160	5,500	COMPARTILHADA
VIA - II - 51	5,500	COMPARTILHADA	COMPARTILHADA	103,656	44,424	5,500	COMPARTILHADA
VIA - II - 52	5,000	COMPARTILHADA	COMPARTILHADA	198,933	85,257	6,000	COMPARTILHADA
RUA - CHACARA 569	5,000	COMPARTILHADA	COMPARTILHADA	208,908	89,532	6,000	COMPARTILHADA
VIA - II - 53	5,000	COMPARTILHADA	COMPARTILHADA	192,395	82,455	6,000	COMPARTILHADA
VIA - II - 54	5,000	COMPARTILHADA	COMPARTILHADA	146,730	62,880	6,000	COMPARTILHADA
VIA - II - 55	5,000	COMPARTILHADA	COMPARTILHADA	147,000	63,000	6,000	COMPARTILHADA
RUA - CHACARA 142 CONJUNTO 5	5,000	COMPARTILHADA	COMPARTILHADA	33,320	14,280	6,000	COMPARTILHADA
VIA - II - 57	5,000	COMPARTILHADA	COMPARTILHADA	52,843	22,647	6,000	COMPARTILHADA
RUA - CHACARA 121 L	5,000	COMPARTILHADA	COMPARTILHADA	65,758	28,182	6,000	COMPARTILHADA
TOTAL				5.426.232	2.323.528	253.000	

NOTAS:
 CALÇADAS:
 • ACOMPANHAR A DECLIVIDADE DA VIA NO SENTIDO LONGITUDINAL, TERÃO INCLINAÇÃO TRANSVERSAL DE 2% COM CIMENTO PARA AS VIAS PÚBLICAS E TERÃO A SUPERFÍCIE REGULAR E ANTIDERRAPANTE.
 • POSSUEM FAIXA LIVRE COM LARGURA MÍNIMA DE 2,0m SEM OBSTÁCULOS (QUALQUER INTERFERÊNCIA OU BARREIRA ARQUITETÔNICA AO NÍVEL DO ADMA DO SOLO).
 • CONCRETO MOLDADO IN LOCO, ESPESURA DE 08cm E 20cm de RESISTÊNCIA SOBRE TERRENO NIVELADO E COMPACTADO 100% PROCTOR NORMAL.
 • JUNTAS DE DILATAÇÃO A CADA 1,5 METROS.
 • DEVEM SER DELIMITADAS PELO MEIO FIO, QUANDO TANGENTE A VI, E PELO CORDÃO DE CONCRETO QUANDO PRÓXIMO DE LOTES



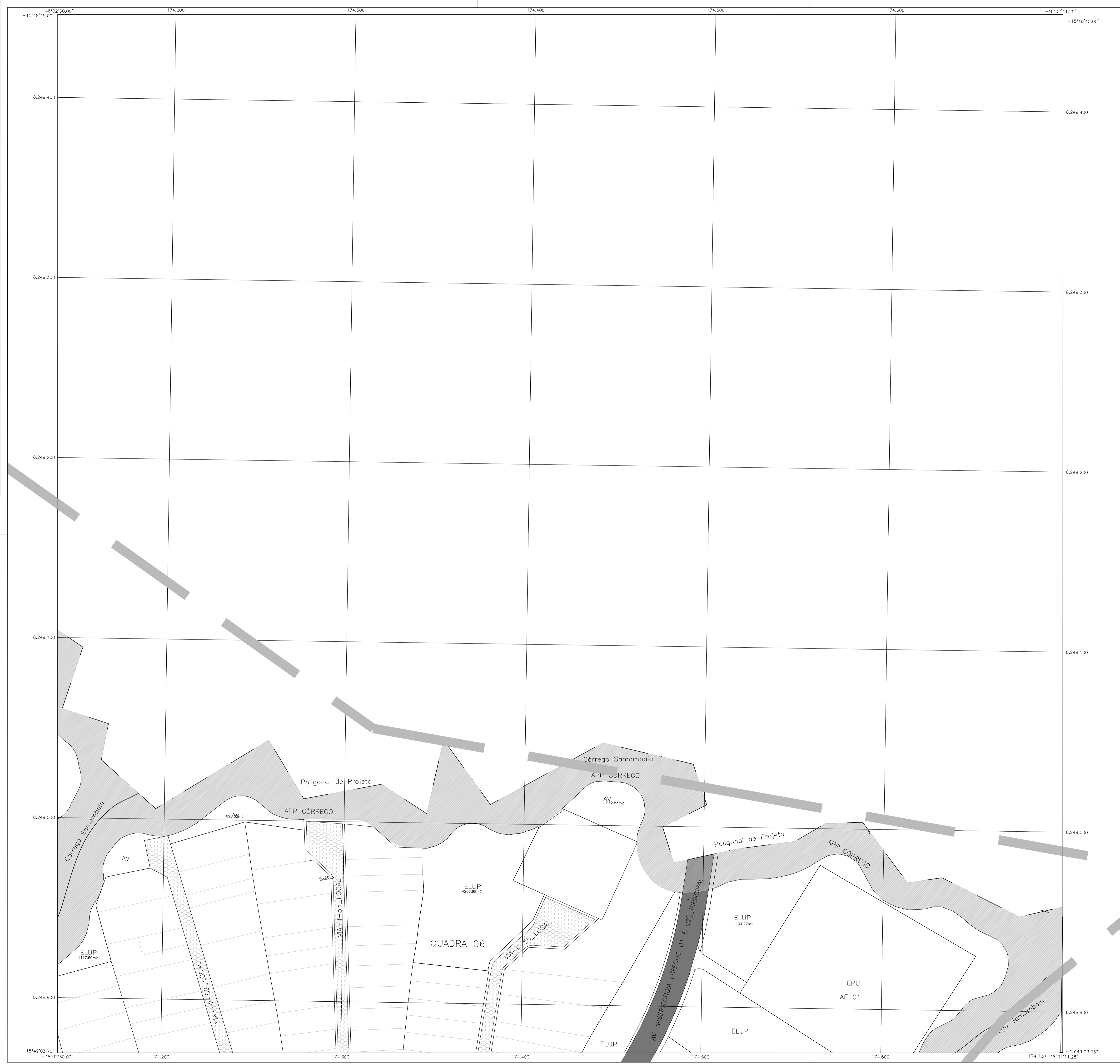
VICENTE PIRES - LOTE 2 - VIAS PRINCIPAIS							
NOME DA VIA	PLATAFORMA	CALÇADA	CALÇADA	MEIO FIO	MEIO FIO	CORRÃO DE	FAIXA DE
	DA VIA	ARMADA	ARMADA	EXTENSÃO	REBAIXADO	CONCRETO	GRAMA
	LARGURA	ÁREA	ÁREA	EXTENSÃO	EXTENSÃO	EXTENSÃO	ÁREA
	m	m²	m²	m	m	m	m²
AV. TAGUAPARQUE E RUA 09	7,000	1.637,086	181,898	6.994,000	778,000	7.546,000	1.124,074
AV. MIRAFLORES (TRECHO D1 E D2)	7,000	3.675,002	408,354	6.994,000	778,000	7.546,000	2.281,946
TOTAL		5.312,088	590,252	6.994,000	778,000	7.546,000	3.506,020

VICENTE PIRES - LOTE 2 - VIAS COLATERAIS							
NOME DA VIA	PLATAFORMA	CALÇADA	CALÇADA	MEIO FIO	MEIO FIO	CORRÃO DE	FAIXA DE
	DA VIA	ARMADA	ARMADA	EXTENSÃO	REBAIXADO	CONCRETO	GRAMA
	LARGURA	ÁREA	ÁREA	EXTENSÃO	EXTENSÃO	EXTENSÃO	ÁREA
	m	m²	m²	m	m	m	m²
VIA - II - 56	5,000	969,139	243,917	474,282	208,264	5,000	548,564
VIA - II - 58	5,000	125,706	53,874	104,755	44,895	5,000	206,510
VIA - II - 59	5,000	410,768	176,044	342,307	146,703	5,000	684,614
VIA - II - 20	5,000	291,497	124,527	242,914	104,106	5,000	485,828
VIA - II - 15	5,000	251,244	107,676	209,370	89,730	5,000	418,740
VIA - II - 01	5,000	419,244	179,676	349,370	149,730	5,000	698,740
VIA - II - 20	5,000	244,087	104,609	203,406	87,174	5,000	406,612
TOTAL		2.311,685	990,722	1.926,404	825,602	35,000	3.652,808

VICENTE PIRES - LOTE 2 - VIAS LOCAIS EM CRUIZ							
NOME DA VIA	PLATAFORMA	CALÇADA	CALÇADA	MEIO FIO	MEIO FIO	CORRÃO DE	FAIXA DE
	DA VIA	ARMADA	ARMADA	EXTENSÃO	REBAIXADO	CONCRETO	GRAMA
	LARGURA	ÁREA	ÁREA	EXTENSÃO	EXTENSÃO	EXTENSÃO	ÁREA
	m	m²	m²	m	m	m	m²
RUA - CHACARA 62/VIA REAL	6,000	441,394		128,737	53,173	6,000	257,474
VIA - II - 20	6,000	404,400		144,200	61,800	6,000	288,400
VIA - II - 50	6,000	722,400		230,700	93,300	6,000	421,400
VIA - II - 61	6,000	757,608		220,968	84,701	6,000	441,538
TOTAL		2.415,792		704,606	301,974	24,000	1.409,212

VICENTE PIRES - LOTE 2 - VIAS LOCAIS EM BLOCO INTERTRAVADO							
NOME DA VIA	PLATAFORMA	CALÇADA	CALÇADA	MEIO FIO	MEIO FIO	CORRÃO DE	FAIXA DE
	DA VIA	ARMADA	ARMADA	EXTENSÃO	REBAIXADO	CONCRETO	GRAMA
	LARGURA	ÁREA	ÁREA	EXTENSÃO	EXTENSÃO	EXTENSÃO	ÁREA
	m	m²	m²	m	m	m	m²
VIA - II - 22	6,000	COMPARTILHADA	COMPARTILHADA	114,975	49,275	6,000	
RUA - CHACARA 89 CONJ 21	5,500	COMPARTILHADA	COMPARTILHADA	86,197	15,513	5,500	
VIA - II - 14	6,000	COMPARTILHADA	COMPARTILHADA	266,325	114,135	6,000	
VIA - II - 12	6,000	COMPARTILHADA	COMPARTILHADA	201,922	86,538	6,000	
VIA - II - 05	6,000	COMPARTILHADA	COMPARTILHADA	143,031	61,299	6,000	
VIA - II - 18	6,000	COMPARTILHADA	COMPARTILHADA	187,768	80,472	6,000	
VIA - II - 04	6,000	COMPARTILHADA	COMPARTILHADA	97,328	41,712	6,000	
VIA - II - 03	6,000	COMPARTILHADA	COMPARTILHADA	79,569	34,101	6,000	
VIA - II - 02	4,000	COMPARTILHADA	COMPARTILHADA	56,768	24,327	4,000	
RUA 04 - CHACARA 152 LT 4-7	4,500	COMPARTILHADA	COMPARTILHADA	57,988	24,852	4,500	
VIA - II - 08	6,000	COMPARTILHADA	COMPARTILHADA	198,897	85,143	6,000	
VIA - II - 26	6,000	COMPARTILHADA	COMPARTILHADA	100,359	43,011	6,000	
VIA - II - 27	5,500	COMPARTILHADA	COMPARTILHADA	102,655	43,095	5,500	
RUA - CONJUNTO 1	6,000	COMPARTILHADA	COMPARTILHADA	85,659	36,711	6,000	
VIA - II - 30	6,000	COMPARTILHADA	COMPARTILHADA	140,585	60,165	6,000	
VIA - II - 33	6,000	COMPARTILHADA	COMPARTILHADA	218,813	93,777	6,000	
VIA - II - 34	6,500	COMPARTILHADA	COMPARTILHADA	41,818	17,922	6,500	
VIA - II - 34	6,500	COMPARTILHADA	COMPARTILHADA	196,251	83,679	6,500	
VIA - II - 35	6,500	COMPARTILHADA	COMPARTILHADA	71,785	30,785	6,500	
VIA - II - 36	6,000	COMPARTILHADA	COMPARTILHADA	162,106	69,474	6,000	
RUA - CHACARA 112 LOTES 01-05	5,500	COMPARTILHADA	COMPARTILHADA	64,372	27,588	5,500	
VIA - II - 38	6,000	COMPARTILHADA	COMPARTILHADA	153,314	65,706	6,000	
RUA - CHACARA 114 LOTES D-G	5,500	COMPARTILHADA	COMPARTILHADA	61,418	26,922	5,500	
VIA - II - 39	6,000	COMPARTILHADA	COMPARTILHADA	180,320	77,280	6,000	
RUA - CHACARA 114 LOTE J	6,000	COMPARTILHADA	COMPARTILHADA	52,668	22,572	6,000	
VIA - II - 40	5,500	COMPARTILHADA	COMPARTILHADA	166,488	71,352	5,500	
VIA - II - 41	6,000	COMPARTILHADA	COMPARTILHADA	125,279	53,691	6,000	
VIA - II - 42	5,500	COMPARTILHADA	COMPARTILHADA	276,122	118,598	5,500	
RUA - CHACARA 114F ACESSO LOTE D6	5,000	COMPARTILHADA	COMPARTILHADA	35,740	15,321	5,000	
VIA - II - 44	7,000	COMPARTILHADA	COMPARTILHADA	156,478	67,082	7,000	
RUA - CHACARA 116	6,500	COMPARTILHADA	COMPARTILHADA	73,856	31,224	6,500	
VIA - II - 46	6,000	COMPARTILHADA	COMPARTILHADA	84,300	14,700	6,000	
VIA - II - 49	6,500	COMPARTILHADA	COMPARTILHADA	190,941	64,689	6,500	
VIA - II - 50	5,500	COMPARTILHADA	COMPARTILHADA	187,040	80,160	5,500	
VIA - II - 51	5,500	COMPARTILHADA	COMPARTILHADA	103,656	44,424	5,500	
VIA - II - 52	6,000	COMPARTILHADA	COMPARTILHADA	198,933	85,257	6,000	
RUA - CHACARA 56B	6,000	COMPARTILHADA	COMPARTILHADA	208,908	89,532	6,000	
VIA - II - 53	6,000	COMPARTILHADA	COMPARTILHADA	192,395	82,455	6,000	
VIA - II - 54	6,000	COMPARTILHADA	COMPARTILHADA	146,720	62,880	6,000	
VIA - II - 55	6,000	COMPARTILHADA	COMPARTILHADA	147,000	63,000	6,000	
RUA - CHACARA 143 CONJUNTO S	6,000	COMPARTILHADA	COMPARTILHADA	33,320	14,280	6,000	
VIA - II - 57	6,000	COMPARTILHADA	COMPARTILHADA	52,843	22,647	6,000	
RUA - CHACARA 121 L	6,000	COMPARTILHADA	COMPARTILHADA	65,758	28,182	6,000	
TOTAL				5.426,232	2.325,528	235,000	

NOTAS:
 CALÇADAS:
 • ACOMPANHAM A DECLIVIDADE DA VIA NO SENTIDO LONGITUDINAL, TERÃO INCLINAÇÃO TRANSVERSAL DE 2% COM CIMENTO PARA AS VIAS PÚBLICAS E TERÃO A SUPERFÍCIE REGULAR E ANTIDERRAPANTE.
 • POSSUEM FAIXA LIMITE COM LARGURA MÍNIMA DE 2,0m SEM OBSTÁCULOS (QUALQUER INTERFERÊNCIA OU BARREIRA ARQUITETÔNICA AO NÍVEL DO ADMA DO SOLO).
 • CONCRETO MOLHADO IN LOCO, ESPESURA DE 08cm E 20cm de RESISTÊNCIA SOBRE TERRENO NIVELADO E COMPACTADO 100% PROCTOR NORMAL.
 • JUNTAS DE DILATAÇÃO A CADA 1,5 METROS.
 • DEVEM SER DELIMITADAS PELO MEIO FIO, QUANDO TANGENTE A VI, E PELO CORRÃO DE CONCRETO QUANDO PRÓXIMO DE LOTES



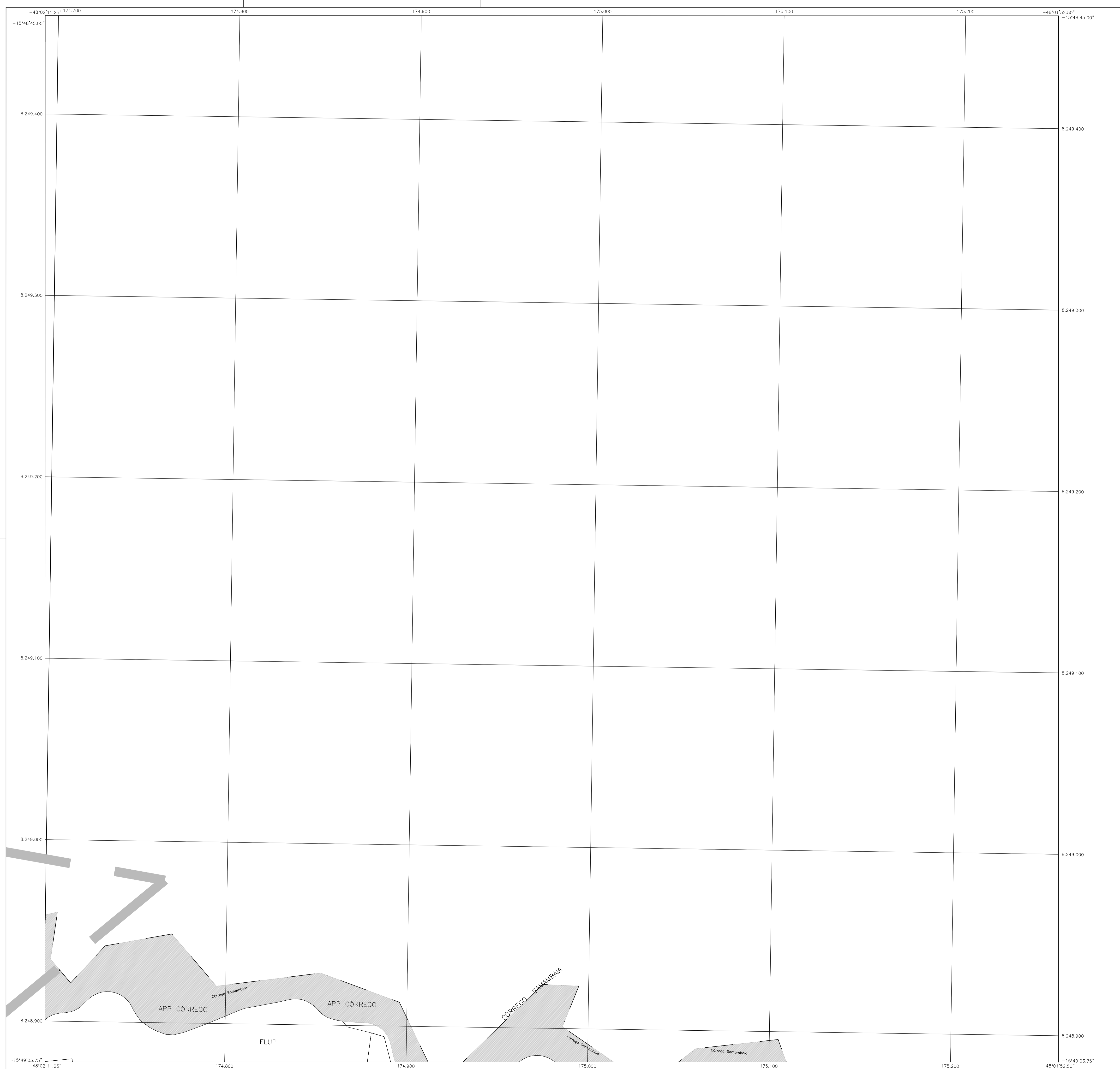
VICENTE PIRES - LOTE 2 - VIAS PRINCIPAIS							
NOME DA VIA	PLATAFORMA DA VIA	CAÇADA ARMADA	CAÇADA ARMADA	MEIO FIO	MEIO FIO	CORDÃO DE	FAIXA DE
	LARGURA	ÁREA	ÁREA	EXTENSÃO	REBAIXADO	CONCRETO	GRAMA
	m	m²	m²	m	m	EXTENSÃO	ÁREA
AV TAGUAPARQUE E RUA DE	7,000	1.037,286	181,888	6.994,000	778,000	7.546,000	1.242,074
AV MISERICÓRDIA (TRECHO 01 E 02)	7,000	3.874,032	408,334	6.994,000	778,000	7.546,000	2.381,946
TOTAL							3.506,020

VICENTE PIRES - LOTE 2 - VIAS COLETORAS							
NOME DA VIA	PLATAFORMA DA VIA	CAÇADA ARMADA	CAÇADA ARMADA	MEIO FIO	MEIO FIO	CORDÃO DE	FAIXA DE
	LARGURA	ÁREA	ÁREA	EXTENSÃO	REBAIXADO	CONCRETO	GRAMA
	m	m²	m²	m	m	EXTENSÃO	ÁREA
VIA - II - 56	5,000	969,139	243,917	474,282	203,264	5,000	948,564
VIA - II - 58	5,000	125,706	53,874	104,795	44,895	5,000	209,510
VIA - II - 59	5,000	410,768	176,044	342,307	146,703	5,000	684,614
VIA - II - 20	5,000	291,497	124,927	242,914	104,106	5,000	485,828
VIA - II - 15	5,000	251,244	107,676	208,370	89,730	5,000	418,740
VIA - II - 01	5,000	419,244	179,676	349,370	149,790	5,000	698,740
VIA - II - 20	5,000	244,087	104,609	202,400	87,174	5,000	406,812
TOTAL		3.311,889	790,222	1.026,424	425,802	35,000	3.852,808

VICENTE PIRES - LOTE 2 - VIAS LOCAIS EM CURVA							
NOME DA VIA	PLATAFORMA DA VIA	CAÇADA ARMADA	CAÇADA ARMADA	MEIO FIO	MEIO FIO	CORDÃO DE	FAIXA DE
	LARGURA	ÁREA	ÁREA	EXTENSÃO	REBAIXADO	CONCRETO	GRAMA
	m	m²	m²	m	m	EXTENSÃO	ÁREA
RUA - CHACARA 62/VIA REAL	6,000	441,394	128,737	53,173	6,000	257,474	
VIA - II - 20	6,000	404,400	144,200	61,800	6,000	288,400	
VIA - II - 60	6,000	722,400	210,700	90,300	6,000	421,400	
VIA - II - 61	6,000	757,608	220,969	84,701	6,000	441,938	
TOTAL		2.325,792	704,606	269,974	24,000	1.409,212	

VICENTE PIRES - LOTE 2 - VIAS LOCAIS EM BLOCO MULTIRAVADO							
NOME DA VIA	PLATAFORMA DA VIA	CAÇADA ARMADA	CAÇADA ARMADA	MEIO FIO	MEIO FIO	CORDÃO DE	FAIXA DE
	LARGURA	ÁREA	ÁREA	EXTENSÃO	REBAIXADO	CONCRETO	GRAMA
	m	m²	m²	m	m	EXTENSÃO	ÁREA
VIA - II - 22	6,000	COMPARTILHADA	COMPARTILHADA	13,1975	49,275	6,000	
RUA - CHACARA 69 CONJ 21	5,500	COMPARTILHADA	COMPARTILHADA	56,197	15,515	5,500	
VIA - II - 14	6,000	COMPARTILHADA	COMPARTILHADA	266,325	114,135	6,000	
VIA - II - 12	6,000	COMPARTILHADA	COMPARTILHADA	201,922	86,538	6,000	
VIA - II - 05	6,000	COMPARTILHADA	COMPARTILHADA	346,051	61,299	6,000	
VIA - II - 18	6,000	COMPARTILHADA	COMPARTILHADA	189,768	80,472	6,000	
VIA - II - 04	6,000	COMPARTILHADA	COMPARTILHADA	97,828	41,712	6,000	
VIA - II - 05	6,000	COMPARTILHADA	COMPARTILHADA	75,569	34,101	6,000	
VIA - II - 02	4,000	COMPARTILHADA	COMPARTILHADA	56,763	24,927	4,000	
RUA 04 - CHACARA 152 LT 4-7	4,500	COMPARTILHADA	COMPARTILHADA	57,988	24,852	4,500	
VIA - II - 08	6,000	COMPARTILHADA	COMPARTILHADA	198,667	85,143	6,000	
VIA - II - 26	6,000	COMPARTILHADA	COMPARTILHADA	100,359	43,011	6,000	
VIA - II - 27	5,500	COMPARTILHADA	COMPARTILHADA	102,655	43,995	5,500	
RUA - CONJUNTO 1	6,000	COMPARTILHADA	COMPARTILHADA	85,650	36,711	6,000	
VIA - II - 30	6,000	COMPARTILHADA	COMPARTILHADA	140,385	60,165	6,000	
VIA - II - 33	6,000	COMPARTILHADA	COMPARTILHADA	218,813	93,777	6,000	
VIA - II - 34	6,500	COMPARTILHADA	COMPARTILHADA	41,818	17,922	6,500	
VIA - II - 34	6,500	COMPARTILHADA	COMPARTILHADA	190,251	83,679	6,500	
VIA - II - 35	6,500	COMPARTILHADA	COMPARTILHADA	71,785	30,765	6,500	
VIA - II - 36	6,000	COMPARTILHADA	COMPARTILHADA	162,106	68,474	6,000	
RUA - CHACARA 112 LOTES 01-05	5,500	COMPARTILHADA	COMPARTILHADA	64,572	27,588	5,500	
VIA - II - 36	6,000	COMPARTILHADA	COMPARTILHADA	150,324	63,706	6,000	
RUA - CHACARA 114 LOTES D-G	5,500	COMPARTILHADA	COMPARTILHADA	61,418	25,322	5,500	
VIA - II - 39	6,000	COMPARTILHADA	COMPARTILHADA	180,320	77,280	6,000	
RUA - CHACARA 114 LOTE J	6,000	COMPARTILHADA	COMPARTILHADA	52,668	21,572	6,000	
VIA - II - 40	5,500	COMPARTILHADA	COMPARTILHADA	166,488	71,352	5,500	
VIA - II - 41	6,000	COMPARTILHADA	COMPARTILHADA	125,276	53,691	6,000	
VIA - II - 42	5,500	COMPARTILHADA	COMPARTILHADA	278,122	118,398	5,500	
RUA - CHACARA 114 ACESSO LOTE 06	5,000	COMPARTILHADA	COMPARTILHADA	35,749	15,321	5,000	
VIA - II - 44	7,000	COMPARTILHADA	COMPARTILHADA	156,478	67,082	7,000	
RUA - CHACARA 116	6,500	COMPARTILHADA	COMPARTILHADA	72,856	31,224	6,500	
VIA - II - 46	6,000	COMPARTILHADA	COMPARTILHADA	84,800	14,700	6,000	
VIA - II - 49	6,500	COMPARTILHADA	COMPARTILHADA	150,941	64,689	6,500	
VIA - II - 50	5,500	COMPARTILHADA	COMPARTILHADA	187,040	80,160	5,500	
VIA - II - 51	5,500	COMPARTILHADA	COMPARTILHADA	102,656	44,424	5,500	
VIA - II - 52	6,000	COMPARTILHADA	COMPARTILHADA	198,933	85,257	6,000	
RUA - CHACARA 56B	6,000	COMPARTILHADA	COMPARTILHADA	208,908	89,532	6,000	
VIA - II - 53	6,000	COMPARTILHADA	COMPARTILHADA	192,395	82,455	6,000	
VIA - II - 54	6,000	COMPARTILHADA	COMPARTILHADA	146,720	62,880	6,000	
VIA - II - 55	6,000	COMPARTILHADA	COMPARTILHADA	147,000	63,000	6,000	
RUA - CHACARA 140 CONJUNTO S	6,000	COMPARTILHADA	COMPARTILHADA	33,320	14,280	6,000	
VIA - II - 57	6,000	COMPARTILHADA	COMPARTILHADA	52,840	22,647	6,000	
RUA - CHACARA 121 L	6,000	COMPARTILHADA	COMPARTILHADA	65,756	28,182	6,000	
TOTAL				5.426,232	2.325,528	293,000	

- NOTAS:
- CALÇADAS:
 - ACOMPANHAM A DECLIVIDADE DA VIA NO SENTIDO LONGITUDINAL, TERÃO INCLINAÇÃO TRANSVERSAL DE 2% COM CIMENTO PARA AS VIAS PÚBLICAS E TERÃO A SUPERFÍCIE REGULAR E ANTIDERRAPANTE.
 - POSSUEM FAIXA LIMITE COM LARGURA MÍNIMA DE 2,0m SEM OBSTÁCULOS (QUALQUER INTERFERÊNCIA OU BARREIRA ARQUITETÔNICA AO NÍVEL OU ACIMA DO SOLO).
 - CONCRETO MOLDADO IN LOCO, ESPESURA DE 08cm E 20cm de RESISTÊNCIA SOBRE TERRENO NIVELADO E COMPACTADO 100% PRÓXIMO NORMAL.
 - JUNTAS DE DILATAÇÃO A CADA 1,5 METROS.
 - DEVEM SER DELIMITADAS PELO MEIO FIO, QUANDO TANGENTE A VI, E PELO CORDÃO DE CONCRETO QUANDO PRÓXIMO DE LOTES.



VICENTE PIRES - LOTE 2 - VIAS PRINCIPAIS							
NOME DA VIA	PLATAFORMA DA VIA	CAÇADA NÃO ARMADA	CAÇADA ARMADA	MEIO FIO	CORDEIRO DE CONCRETO	FAIXA DE GRAMA	
	LARGURA	ÁREA	ÁREA	EXTENSÃO	EXTENSÃO	ÁREA	ÁREA
	m	m ²	m ²	m	m	m	m ²
AV. TAGUAPARQUE E RUA 09	7,000	1.637,066	181,898		6,994,000	778,000	1.124,074
AV. MISERICÓRDIA (TRECHO D1 E D2)	7,000	3.675,002	408,334				2.981,946
TOTAL		5.312,068	590,232		6.994,000	778,000	7.546,000
VICENTE PIRES - LOTE 2 - VIAS COLETORAS							
NOME DA VIA	PLATAFORMA DA VIA	CAÇADA NÃO ARMADA	CAÇADA ARMADA	MEIO FIO	CORDEIRO DE CONCRETO	FAIXA DE GRAMA	
	LARGURA	ÁREA	ÁREA	EXTENSÃO	EXTENSÃO	ÁREA	ÁREA
	m	m ²	m ²	m	m	m	m ²
VIA - II - 56	5,000	569,139	249,917	474,282	203,294	5,000	948,564
VIA - II - 58	5,000	125,706	53,874	104,755	44,895	5,000	209,510
VIA - II - 59	5,000	410,788	176,094	342,307	146,708	5,000	694,614
VIA - II - 20	5,000	391,497	124,827	242,914	104,106	5,000	485,828
VIA - II - 15	5,000	251,244	107,076	209,370	89,730	5,000	418,740
VIA - II - 02	5,000	419,244	179,676	349,370	149,730	5,000	698,740
VIA - II - 20	5,000	344,087	104,409	208,406	87,174	5,000	406,812
TOTAL		2.311,685	990,727	1.926,404	825,802	35,000	3.853,808
VICENTE PIRES - LOTE 2 - VIAS LOCAIS EM CURVA							
NOME DA VIA	PLATAFORMA DA VIA	CAÇADA NÃO ARMADA	CAÇADA ARMADA	MEIO FIO	CORDEIRO DE CONCRETO	FAIXA DE GRAMA	
	LARGURA	ÁREA	ÁREA	EXTENSÃO	EXTENSÃO	ÁREA	ÁREA
	m	m ²	m ²	m	m	m	m ²
RUA - CHACARA 62/VILA REAL	6,000	441,384		128,737	55,173	6,000	257,474
VIA - II - 20	6,000	494,400		144,200	61,800	6,000	288,400
VIA - II - 60	6,000	722,400		210,700	90,300	6,000	421,400
VIA - II - 61	6,000	757,608		220,969	84,701	6,000	441,938
TOTAL		2.415,792		706,606	201,974	24,000	1.409,212
VICENTE PIRES - LOTE 2 - VIAS LOCAIS EM BLOCO INTERTRAVADO							
NOME DA VIA	PLATAFORMA DA VIA	CAÇADA NÃO ARMADA	CAÇADA ARMADA	MEIO FIO	CORDEIRO DE CONCRETO	FAIXA DE GRAMA	
	LARGURA	ÁREA	ÁREA	EXTENSÃO	EXTENSÃO	ÁREA	ÁREA
	m	m ²	m ²	m	m	m	m ²
VIA - II - 22	6,000	COMPARTILHADA	COMPARTILHADA	114,975	49,275	6,000	
RUA - CHACARA 89 COM 21	5,500	COMPARTILHADA	COMPARTILHADA	84,197	15,513	5,500	
VIA - II - 14	6,000	COMPARTILHADA	COMPARTILHADA	266,315	114,135	6,000	
VIA - II - 12	6,000	COMPARTILHADA	COMPARTILHADA	201,922	86,538	6,000	
VIA - II - 05	6,000	COMPARTILHADA	COMPARTILHADA	143,031	61,299	6,000	
VIA - II - 18	6,000	COMPARTILHADA	COMPARTILHADA	187,768	80,472	6,000	
VIA - II - 04	6,000	COMPARTILHADA	COMPARTILHADA	97,328	41,712	6,000	
VIA - II - 03	6,000	COMPARTILHADA	COMPARTILHADA	79,569	34,101	6,000	
VIA - II - 02	4,000	COMPARTILHADA	COMPARTILHADA	54,765	24,327	4,000	
RUA 04 - CHACARA 152 LT 4-7	4,500	COMPARTILHADA	COMPARTILHADA	57,988	24,852	4,500	
VIA - II - 08	6,000	COMPARTILHADA	COMPARTILHADA	198,667	85,143	6,000	
VIA - II - 26	6,000	COMPARTILHADA	COMPARTILHADA	100,359	43,011	6,000	
VIA - II - 27	5,500	COMPARTILHADA	COMPARTILHADA	102,655	43,995	5,500	
RUA - CONJUNTO 1	6,000	COMPARTILHADA	COMPARTILHADA	85,659	36,711	6,000	
VIA - II - 30	6,000	COMPARTILHADA	COMPARTILHADA	140,385	60,185	6,000	
VIA - II - 33	6,000	COMPARTILHADA	COMPARTILHADA	218,813	93,777	6,000	
VIA - II - 34	6,500	COMPARTILHADA	COMPARTILHADA	41,818	17,922	6,500	
VIA - II - 34	6,500	COMPARTILHADA	COMPARTILHADA	195,251	83,679	6,500	
VIA - II - 85	6,500	COMPARTILHADA	COMPARTILHADA	71,785	30,785	6,500	
VIA - II - 86	6,000	COMPARTILHADA	COMPARTILHADA	162,106	69,474	6,000	
RUA - CHACARA 112 LOTES D1-05	5,500	COMPARTILHADA	COMPARTILHADA	64,372	27,588	5,500	
VIA - II - 88	6,000	COMPARTILHADA	COMPARTILHADA	153,314	65,706	6,000	
RUA - CHACARA 114 LOTES D-G	5,500	COMPARTILHADA	COMPARTILHADA	61,418	26,322	5,500	
VIA - II - 89	6,000	COMPARTILHADA	COMPARTILHADA	180,320	77,280	6,000	
RUA - CHACARA 114 LOTE J	6,000	COMPARTILHADA	COMPARTILHADA	52,668	22,572	6,000	
VIA - II - 40	5,500	COMPARTILHADA	COMPARTILHADA	166,488	71,352	5,500	
VIA - II - 41	6,000	COMPARTILHADA	COMPARTILHADA	125,279	53,691	6,000	
VIA - II - 42	5,500	COMPARTILHADA	COMPARTILHADA	276,122	118,338	5,500	
RUA - CHACARA 114F ACESSO LOTE 06	5,000	COMPARTILHADA	COMPARTILHADA	35,749	15,321	5,000	
VIA - II - 44	7,000	COMPARTILHADA	COMPARTILHADA	156,478	67,062	7,000	
RUA - CHACARA 116	6,500	COMPARTILHADA	COMPARTILHADA	72,856	31,224	6,500	
VIA - II - 46	6,000	COMPARTILHADA	COMPARTILHADA	34,300	14,700	6,000	
VIA - II - 49	6,500	COMPARTILHADA	COMPARTILHADA	150,941	64,689	6,500	
VIA - II - 50	5,500	COMPARTILHADA	COMPARTILHADA	187,040	80,160	5,500	
VIA - II - 51	5,500	COMPARTILHADA	COMPARTILHADA	103,656	44,424	5,500	
VIA - II - 52	6,000	COMPARTILHADA	COMPARTILHADA	198,923	85,257	6,000	
RUA - CHACARA 98B	6,000	COMPARTILHADA	COMPARTILHADA	208,908	89,532	6,000	
VIA - II - 53	6,000	COMPARTILHADA	COMPARTILHADA	192,395	82,455	6,000	
VIA - II - 54	6,000	COMPARTILHADA	COMPARTILHADA	146,720	62,880	6,000	
VIA - II - 55	6,000	COMPARTILHADA	COMPARTILHADA	147,000	63,000	6,000	
RUA - CHACARA 143 CONJUNTO 5	6,000	COMPARTILHADA	COMPARTILHADA	33,330	14,130	6,000	
VIA - II - 57	6,000	COMPARTILHADA	COMPARTILHADA	52,843	22,647	6,000	
RUA - CHACARA 121 L	6,000	COMPARTILHADA	COMPARTILHADA	65,758	28,182	6,000	
TOTAL				5.426,232	2.325,928	253,000	

NOTAS:
 CALÇADAS:
 • ACOMPANHAM A DECLIVIDADE DA VIA NO SENTIDO LONGITUDINAL, TERÃO INCLINAÇÃO TRANSVERSAL DE 2% COM CIMENTO PARA AS VIAS PÚBLICAS E TERÃO A SUPERFÍCIE REGULAR E ANTIDERRAPANTE;
 • POSSUEM FAIXA LIVRE COM LARGURA MÍNIMA DE 2,0M SEM OBSTÁCULOS (QUALQUER INTERFERÊNCIA OU BARREIRA ARQUITETÔNICA AO NÍVEL OU ACIMA DO SOLO).
 • CONCRETO MOLDADO IN LOCO, ESPESURA DE 08CM E 20MPa DE RESISTÊNCIA SOBRE TERRENO NIVELADO E COMPACTADO 100% PROCTOR NORMAL.
 • JUNTAS DE DILATAÇÃO A CADA 1,5 METROS
 • DEVEM SER DELIMITADAS PELO MEIO FIO, QUANDO TANGENTE A VI, E PELO CORDEIRO DE CONCRETO QUANDO PRÓXIMO DE LOTES

SECRETARIA DE ESTADO DE OBRAS E INFRAESTRUTURA - SODF

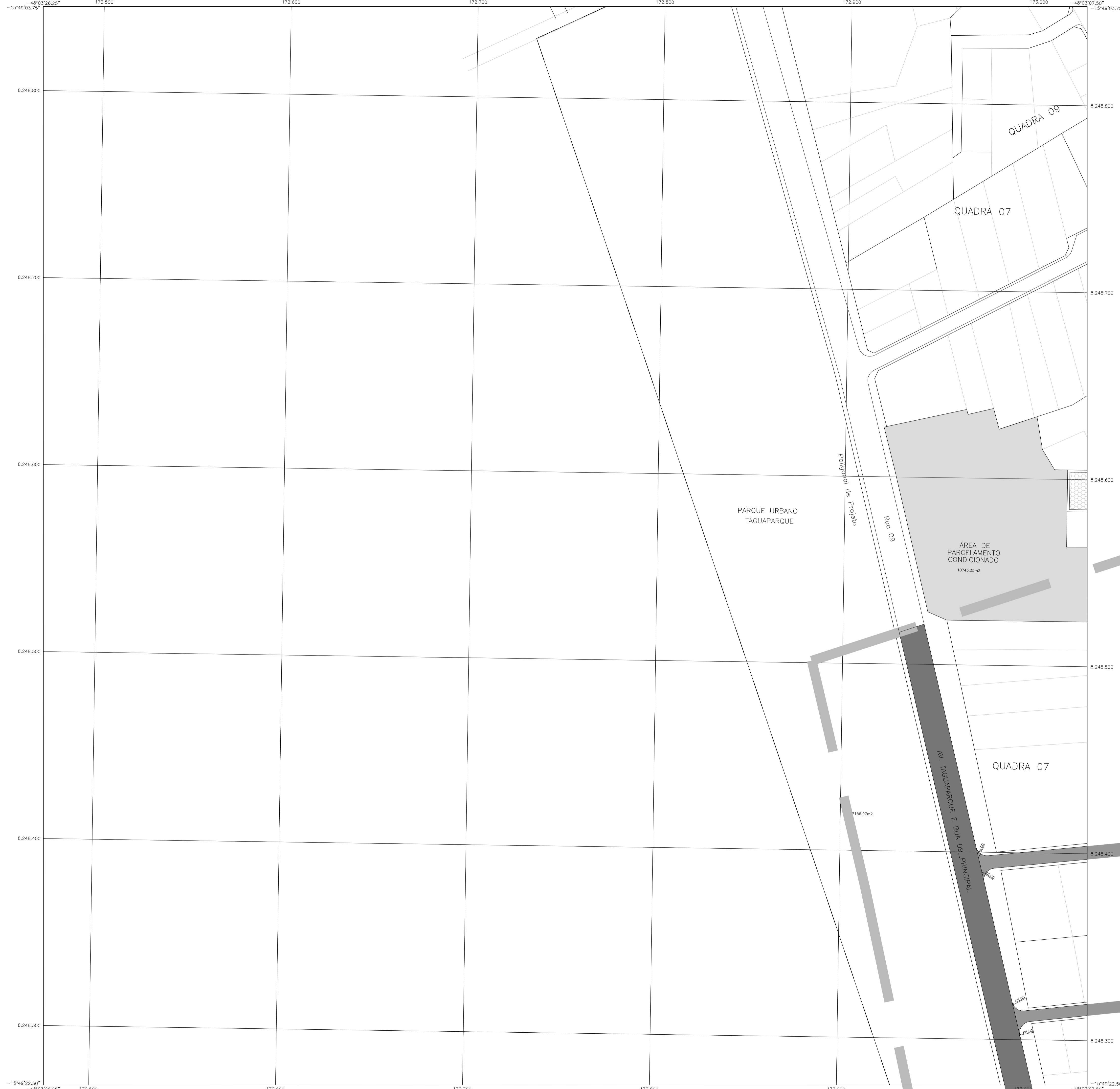
PROJETO DE ACESSIBILIDADE

05/17

REGIÃO ADMINISTRATIVA DE VICENTE PIRES - RA VP
 PROJETO BÁSICO DE CALÇADAS

URB 066/2013 ESCALA: 1/1000 DATA: SETEMBRO/2022

PROJETO: SODF/SUPOP REVISÃO 04: SUPOP VISTO: CHEFE APROVO: SUBSECRETÁRIO SUPOP



VICENTE PIRES - LOTE 2 - VAS PRINCIPAIS							
NOME DA VIA	PLATAFORMA DA VIA	CAÇADA NAO ARMADA	CAÇADA ARMADA	MEIO FIO	MEIO FIO REBAIXADO	CORDÃO DE CONCRETO	Faixa de Grama
	LARGURA	ÁREA	ÁREA	EXTENSÃO	EXTENSÃO	EXTENSÃO	ÁREA
AV. TAGUAPARQUE E RUA 09	7,000	1.637,086	181,898	m	m	778,000	1.124,074
AV. MISERICORDIA (TRECHO D1 E D2)	7,000	3.675,002	408,334	m	m	6.994,000	2.381,946
TOTAL		5.312,088	590,232			7.772,000	3.506,020

VICENTE PIRES - LOTE 2 - VAS COLETERIAS							
NOME DA VIA	PLATAFORMA DA VIA	CAÇADA NAO ARMADA	CAÇADA ARMADA	MEIO FIO	MEIO FIO REBAIXADO	CORDÃO DE CONCRETO	Faixa de Grama
	LARGURA	ÁREA	ÁREA	EXTENSÃO	EXTENSÃO	EXTENSÃO	ÁREA
VIA - II - 56	5,000	969,139	249,917	474,282	208,264	5,000	948,564
VIA - II - 58	5,000	125,706	53,874	104,755	44,895	5,000	209,510
VIA - II - 59	5,000	410,768	176,044	342,307	146,708	5,000	684,614
VIA - II - 20	5,000	291,497	124,827	242,914	104,106	5,000	485,828
VIA - II - 15	5,000	251,244	107,676	209,370	89,730	5,000	438,740
VIA - II - 01	5,000	419,244	179,676	349,370	149,730	5,000	698,740
VIA - II - 20	5,000	244,087	104,609	208,406	87,174	5,000	406,812
TOTAL		2.311,685	990,722	1.576,404	675,602	35,000	3.851,908

VICENTE PIRES - LOTE 2 - VAS LOCAIS EM BLOCO							
NOME DA VIA	PLATAFORMA DA VIA	CAÇADA NAO ARMADA	CAÇADA ARMADA	MEIO FIO	MEIO FIO REBAIXADO	CORDÃO DE CONCRETO	Faixa de Grama
	LARGURA	ÁREA	ÁREA	EXTENSÃO	EXTENSÃO	EXTENSÃO	ÁREA
RUA - CHACARA 62/VILA REAL	5,000	441,384	m²	128,737	55,173	6,000	257,474
VIA - II - 20	5,000	484,400	m²	144,200	61,800	6,000	288,400
VIA - II - 60	5,000	722,400	m²	210,700	90,300	6,000	421,400
VIA - II - 61	5,000	757,608	m²	220,969	94,701	6,000	441,938
TOTAL		2.405,792		704,606	301,974	24,000	1.409,212

VICENTE PIRES - LOTE 2 - VAS LOCAIS EM BLOCO INTERTRAVADO							
NOME DA VIA	PLATAFORMA DA VIA	CAÇADA NAO ARMADA	CAÇADA ARMADA	MEIO FIO	MEIO FIO REBAIXADO	CORDÃO DE CONCRETO	Faixa de Grama
	LARGURA	ÁREA	ÁREA	EXTENSÃO	EXTENSÃO	EXTENSÃO	ÁREA
VIA - II - 22	5,000	COMPARTILHADA	COMPARTILHADA	114,975	49,375	6,000	
RUA - CHACARA 89 CONJ 21	5,000	COMPARTILHADA	COMPARTILHADA	36,197	15,513	5,500	
VIA - II - 14	5,000	COMPARTILHADA	COMPARTILHADA	266,315	114,135	6,000	
VIA - II - 12	5,000	COMPARTILHADA	COMPARTILHADA	201,922	86,538	6,000	
VIA - II - 05	5,000	COMPARTILHADA	COMPARTILHADA	148,051	61,299	6,000	
VIA - II - 18	5,000	COMPARTILHADA	COMPARTILHADA	187,768	80,472	6,000	
VIA - II - 04	5,000	COMPARTILHADA	COMPARTILHADA	97,328	41,712	6,000	
VIA - II - 03	5,000	COMPARTILHADA	COMPARTILHADA	79,569	34,101	6,000	
VIA - II - 02	4,000	COMPARTILHADA	COMPARTILHADA	56,763	24,327	4,000	
RUA 04 - CHACARA 152 LT 5-7	4,500	COMPARTILHADA	COMPARTILHADA	57,988	24,852	4,500	
VIA - II - 08	5,000	COMPARTILHADA	COMPARTILHADA	198,667	85,143	6,000	
VIA - II - 26	5,000	COMPARTILHADA	COMPARTILHADA	100,359	43,011	6,000	
VIA - II - 27	5,500	COMPARTILHADA	COMPARTILHADA	102,655	43,995	5,500	
RUA - CONJUNTO 1	5,000	COMPARTILHADA	COMPARTILHADA	85,659	36,711	6,000	
VIA - II - 30	5,000	COMPARTILHADA	COMPARTILHADA	140,385	60,165	6,000	
VIA - II - 33	5,000	COMPARTILHADA	COMPARTILHADA	218,813	93,777	6,000	
VIA - II - 34	5,500	COMPARTILHADA	COMPARTILHADA	41,818	17,922	6,500	
VIA - II - 34	5,500	COMPARTILHADA	COMPARTILHADA	195,251	83,679	6,500	
VIA - II - 35	5,500	COMPARTILHADA	COMPARTILHADA	71,785	30,765	6,500	
VIA - II - 36	5,000	COMPARTILHADA	COMPARTILHADA	162,106	69,474	6,000	
RUA - CHACARA 112 LOTES D1-05	5,500	COMPARTILHADA	COMPARTILHADA	64,372	27,588	5,500	
VIA - II - 38	5,000	COMPARTILHADA	COMPARTILHADA	153,314	65,705	6,000	
RUA - CHACARA 114 LOTES D-G	5,500	COMPARTILHADA	COMPARTILHADA	61,418	26,522	5,500	
VIA - II - 39	5,000	COMPARTILHADA	COMPARTILHADA	180,320	77,280	6,000	
RUA - CHACARA 114 LOTE J	5,000	COMPARTILHADA	COMPARTILHADA	52,668	22,572	6,000	
VIA - II - 40	5,500	COMPARTILHADA	COMPARTILHADA	166,488	71,352	5,500	
VIA - II - 41	5,000	COMPARTILHADA	COMPARTILHADA	125,779	53,691	6,000	
VIA - II - 42	5,500	COMPARTILHADA	COMPARTILHADA	276,132	118,368	5,500	
RUA - CHACARA 114F ACESSO LOTE 06	5,000	COMPARTILHADA	COMPARTILHADA	35,749	15,531	5,000	
VIA - II - 44	7,000	COMPARTILHADA	COMPARTILHADA	156,478	67,062	7,000	
RUA - CHACARA 116	5,500	COMPARTILHADA	COMPARTILHADA	72,856	31,224	6,500	
VIA - II - 46	5,000	COMPARTILHADA	COMPARTILHADA	34,300	14,700	6,000	
VIA - II - 40	5,500	COMPARTILHADA	COMPARTILHADA	150,941	64,689	6,500	
VIA - II - 60	5,500	COMPARTILHADA	COMPARTILHADA	187,040	80,160	5,500	
VIA - II - 51	5,500	COMPARTILHADA	COMPARTILHADA	103,656	44,424	5,500	
VIA - II - 52	5,000	COMPARTILHADA	COMPARTILHADA	198,933	85,257	6,000	
RUA - CHACARA 56B	5,000	COMPARTILHADA	COMPARTILHADA	208,908	89,532	6,000	
VIA - II - 53	5,000	COMPARTILHADA	COMPARTILHADA	192,395	82,455	6,000	
VIA - II - 54	5,000	COMPARTILHADA	COMPARTILHADA	146,720	62,880	6,000	
VIA - II - 55	5,000	COMPARTILHADA	COMPARTILHADA	147,000	63,000	6,000	
RUA - CHACARA 148 CONJUNTO 5	5,000	COMPARTILHADA	COMPARTILHADA	33,320	14,280	6,000	
VIA - II - 57	5,000	COMPARTILHADA	COMPARTILHADA	52,843	22,647	6,000	
RUA - CHACARA 121 L	5,000	COMPARTILHADA	COMPARTILHADA	65,758	28,182	6,000	
TOTAL				5.476,232	2.325,528	253,000	

- NOTAS:
- CALÇADAS:
 - ACOMPANHAM A DECLIVIDADE DA VIA NO SENTIDO LONGITUDINAL, TERÃO INCLINAÇÃO TRANSVERSAL DE 2% COM CIMENTO PARA AS VIAS PÚBLICAS E TERÃO A SUPERFÍCIE REGULAR E ANTIDERRAPANTE;
 - POSSUEM FAIXA LIVRE COM LARGURA MÍNIMA DE 2,0m, SEM OBSTÁCULOS (QUALQUER INTERFERÊNCIA OU BARREIRA ARQUITETÔNICA AO NÍVEL DO ADMA DO SOLO);
 - CONCRETO MOLDADO IN LOCO, ESPESURA DE 08cm E 20cm de RESISTÊNCIA SOBRE TERRENO NIVELADO E COMPACTADO 100% PROCTOR NORMAL;
 - JUNTAS DE DILATAÇÃO A CADA 1,5 METROS;
 - DEVEM SER DELIMITADAS PELO MEIO FIO, QUANDO TANGENTE À VI, E PELO CORDÃO DE CONCRETO QUANDO PRÓXIMO DE LOTES



VICENTE PIRES - LOTE 2 - VIAS PRINCIPAIS							
NOME DA VIA	PLATAFORMA DA VIA	CAÇADA NAO ARMADA	CAÇADA ARMADA	MEIO FIO	MEIO FIO REBARBADO	CORDÃO DE CONCRETO	FAIXA DE GRAMA
	LARGURA	ÁREA	ÁREA	EXTENSÃO	EXTENSÃO	EXTENSÃO	ÁREA
	m	m²	m²	m	m	m	m²
AV. TAGUAPARQUE E RUA 09	7,000	1.037,086	181,888	6.994,000	778,000	7.546,000	1.124,074
AV. MISERICÓRDIA (TRECHO 01 E 02)	7,000	3.675,002	408,334	6.994,000	778,000	7.546,000	2.381,946
TOTAL		5.312,088	590,232	6.994,000	778,000	7.546,000	3.506,020

VICENTE PIRES - LOTE 2 - VIAS COLETORAS							
NOME DA VIA	PLATAFORMA DA VIA	CAÇADA NAO ARMADA	CAÇADA ARMADA	MEIO FIO	MEIO FIO REBARBADO	CORDÃO DE CONCRETO	FAIXA DE GRAMA
	LARGURA	ÁREA	ÁREA	EXTENSÃO	EXTENSÃO	EXTENSÃO	ÁREA
	m	m²	m²	m	m	m	m²
VIA - II - 56	5,000	569,139	243,917	474,282	203,264	5,000	948,564
VIA - II - 58	5,000	125,706	53,874	104,758	44,895	5,000	209,510
VIA - II - 59	5,000	410,768	176,044	342,307	146,708	5,000	844,614
VIA - II - 20	5,000	291,497	124,937	242,914	104,106	5,000	485,838
VIA - II - 15	5,000	251,244	107,676	209,370	89,730	5,000	418,740
VIA - II - 01	5,000	419,244	179,676	349,370	149,730	5,000	698,740
VIA - II - 20	5,000	244,087	104,609	203,406	87,174	5,000	406,812
TOTAL		2.311,685	990,722	1.926,604	825,602	35,000	3.852,808

VICENTE PIRES - LOTE 2 - VIAS LOCAIS EM CBUQ							
NOME DA VIA	PLATAFORMA DA VIA	CAÇADA NAO ARMADA	CAÇADA ARMADA	MEIO FIO	MEIO FIO REBARBADO	CORDÃO DE CONCRETO	FAIXA DE GRAMA
	LARGURA	ÁREA	ÁREA	EXTENSÃO	EXTENSÃO	EXTENSÃO	ÁREA
	m	m²	m²	m	m	m	m²
RUA - CHACARA 62 VILA REAL	6,000	441,984		128,737	55,175	6,000	257,474
VIA - II - 20	6,000	496,400		144,200	61,800	6,000	288,400
VIA - II - 60	6,000	722,400		210,700	90,300	6,000	421,400
VIA - II - 61	6,000	757,608		220,908	94,701	6,000	441,938
TOTAL		2.418,392		704,545	301,974	24,000	1.409,212

VICENTE PIRES - LOTE 2 - VIAS LOCAIS EM BLOCO INTERTRAVADO							
NOME DA VIA	PLATAFORMA DA VIA	CAÇADA NAO ARMADA	CAÇADA ARMADA	MEIO FIO	MEIO FIO REBARBADO	CORDÃO DE CONCRETO	FAIXA DE GRAMA
	LARGURA	ÁREA	ÁREA	EXTENSÃO	EXTENSÃO	EXTENSÃO	ÁREA
	m	m²	m²	m	m	m	m²
VIA - II - 22	6,000	COMPARTILHADA	COMPARTILHADA	114,975	49,275	6,000	
RUA - CHACARA 69 CONJ 21	5,500	COMPARTILHADA	COMPARTILHADA	36,197	15,513	5,500	
VIA - II - 14	6,000	COMPARTILHADA	COMPARTILHADA	206,315	114,135	6,000	
VIA - II - 12	6,000	COMPARTILHADA	COMPARTILHADA	205,922	86,538	6,000	
VIA - II - 05	6,000	COMPARTILHADA	COMPARTILHADA	143,031	61,299	6,000	
VIA - II - 18	6,000	COMPARTILHADA	COMPARTILHADA	187,788	80,472	6,000	
VIA - II - 04	6,000	COMPARTILHADA	COMPARTILHADA	87,328	41,712	6,000	
VIA - II - 03	6,000	COMPARTILHADA	COMPARTILHADA	79,569	34,101	6,000	
VIA - II - 02	6,000	COMPARTILHADA	COMPARTILHADA	56,763	24,327	6,000	
RUA - CHACARA 152 LI 4-7	4,500	COMPARTILHADA	COMPARTILHADA	37,988	24,852	4,500	
VIA - II - 08	6,000	COMPARTILHADA	COMPARTILHADA	198,667	85,148	6,000	
VIA - II - 26	6,000	COMPARTILHADA	COMPARTILHADA	100,359	48,011	6,000	
VIA - II - 27	6,000	COMPARTILHADA	COMPARTILHADA	102,655	45,995	6,000	
RUA - CONJUNTO 1	6,000	COMPARTILHADA	COMPARTILHADA	85,659	36,711	6,000	
VIA - II - 30	6,000	COMPARTILHADA	COMPARTILHADA	140,385	60,166	6,000	
VIA - II - 35	6,000	COMPARTILHADA	COMPARTILHADA	218,813	98,777	6,000	
VIA - II - 34	6,000	COMPARTILHADA	COMPARTILHADA	41,818	17,922	6,000	
VIA - II - 34	6,500	COMPARTILHADA	COMPARTILHADA	195,251	83,679	6,500	
VIA - II - 35	6,500	COMPARTILHADA	COMPARTILHADA	71,785	30,765	6,500	
VIA - II - 36	6,000	COMPARTILHADA	COMPARTILHADA	162,106	66,474	6,000	
RUA - CHACARA 112 LOTES D-G	5,500	COMPARTILHADA	COMPARTILHADA	64,372	27,588	5,500	
VIA - II - 38	6,000	COMPARTILHADA	COMPARTILHADA	153,314	65,706	6,000	
RUA - CHACARA 114 LOTES D-G	5,500	COMPARTILHADA	COMPARTILHADA	61,418	26,322	5,500	
VIA - II - 39	6,000	COMPARTILHADA	COMPARTILHADA	180,320	77,280	6,000	
RUA - CHACARA 114 LOTE J	6,000	COMPARTILHADA	COMPARTILHADA	52,668	22,572	6,000	
VIA - II - 40	5,500	COMPARTILHADA	COMPARTILHADA	166,488	71,352	5,500	
VIA - II - 41	6,000	COMPARTILHADA	COMPARTILHADA	125,279	53,691	6,000	
VIA - II - 42	5,500	COMPARTILHADA	COMPARTILHADA	276,122	118,338	5,500	
RUA - CHACARA 148 CONJUNTO 5	6,000	COMPARTILHADA	COMPARTILHADA	35,749	15,321	6,000	
VIA - II - 44	7,000	COMPARTILHADA	COMPARTILHADA	156,478	67,062	7,000	
RUA - CHACARA 116	6,500	COMPARTILHADA	COMPARTILHADA	72,856	31,224	6,500	
VIA - II - 46	6,000	COMPARTILHADA	COMPARTILHADA	34,300	14,700	6,000	
VIA - II - 49	6,500	COMPARTILHADA	COMPARTILHADA	150,941	64,689	6,500	
VIA - II - 50	5,500	COMPARTILHADA	COMPARTILHADA	187,040	80,190	5,500	
VIA - II - 51	5,500	COMPARTILHADA	COMPARTILHADA	103,656	44,424	5,500	
VIA - II - 52	6,000	COMPARTILHADA	COMPARTILHADA	198,933	85,257	6,000	
RUA - CHACARA 568	6,000	COMPARTILHADA	COMPARTILHADA	208,908	89,532	6,000	
VIA - II - 53	6,000	COMPARTILHADA	COMPARTILHADA	192,395	82,455	6,000	
VIA - II - 54	6,000	COMPARTILHADA	COMPARTILHADA	146,730	62,880	6,000	
VIA - II - 55	6,000	COMPARTILHADA	COMPARTILHADA	147,000	63,000	6,000	
RUA - CHACARA 148 CONJUNTO 5	6,000	COMPARTILHADA	COMPARTILHADA	33,320	14,280	6,000	
VIA - II - 57	6,000	COMPARTILHADA	COMPARTILHADA	52,843	22,647	6,000	
RUA - CHACARA 121 L	6,000	COMPARTILHADA	COMPARTILHADA	85,758	38,182	6,000	
TOTAL				5.436,232	2.325,928	253,000	

NOTAS:
 CALÇADAS:
 • ACOMPANHAM A DECLIVIDADE DA VIA NO SENTIDO LONGITUDINAL, TERÃO INCLINAÇÃO TRANSVERSAL DE 2% COM CIMENTO PARA AS VIAS PÚBLICAS E TERÃO A SUPERFÍCIE REGULAR E ANTIDERRAPANTE.
 • POSSUEM FAIXA LIVRE COM LARGURA MÍNIMA DE 2,0m SEM OBSTÁCULOS (QUALQUER INTERFERÊNCIA OU BARREIRA ARQUITETÔNICA NO NÍVEL DO ADMA DO SOLO).
 • CONCRETO MOLDADO IN LOCO, ESPESURA DE 08cm E 20cm de RESISTÊNCIA SOBRE TERRENO NIVELADO E COMPACTADO 100% PROCTOR NORMAL.
 • JUNTAS DE DILATAÇÃO A CADA 1,5 METROS.
 • DEVEM SER DELIMITADAS PELO MEIO FIO, QUANDO TANGENTE A VI, E PELO CORDÃO DE CONCRETO QUANDO PRÓXIMO DE LOTES.



VICENTE PIRES - LOTE 2 - VIAS PRINCIPAIS							
NOME DA VIA	PLATAFORMA DA VIA	CALÇADA N.º ARMADA	CALÇADA N.º ARMADA	MEIO FIO	MEIO FIO	CORDEÃO DE	FAIXA DE
	LARGURA	ÁREA	ÁREA	EXTENSÃO	EXTENSÃO	CONCRETO	GRAMA
	m	m ²	m ²	m	m	m	m ²
AV. TAGUAPARQUE E RUA 09	7,000	1.037,066	181,896	6.994,000	778,000	7.546,000	1.124,074
AV. MISERICÓRDIA (TRECHO 01 E 02)	7,000	3.675,002	408,334	6.994,000	778,000	7.546,000	2.381,946
TOTAL		5.312,088	590,232	6.994,000	778,000	7.546,000	3.506,020

VICENTE PIRES - LOTE 2 - VIAS COLETORAS							
NOME DA VIA	PLATAFORMA DA VIA	CALÇADA N.º ARMADA	CALÇADA N.º ARMADA	MEIO FIO	MEIO FIO	CORDEÃO DE	FAIXA DE
	LARGURA	ÁREA	ÁREA	EXTENSÃO	EXTENSÃO	CONCRETO	GRAMA
	m	m ²	m ²	m	m	m	m ²
VIA - II - 56	5,000	569,189	248,917	474,282	208,294	5,000	948,564
VIA - II - 58	5,000	125,706	53,874	104,755	44,895	5,000	209,510
VIA - II - 59	5,000	410,768	176,044	342,307	146,709	5,000	844,614
VIA - II - 20	5,000	291,487	124,917	242,914	104,106	5,000	485,828
VIA - II - 15	5,000	251,244	107,676	209,370	89,730	5,000	418,740
VIA - II - 01	5,000	419,244	179,676	349,370	149,730	5,000	698,740
VIA - II - 20	5,000	244,087	104,609	203,406	87,174	5,000	406,812
TOTAL		2.311,685	990,722	1.926,404	825,602	35,000	3.852,808

VICENTE PIRES - LOTE 2 - VIAS LOCAIS EM CBUQ							
NOME DA VIA	PLATAFORMA DA VIA	CALÇADA N.º ARMADA	CALÇADA N.º ARMADA	MEIO FIO	MEIO FIO	CORDEÃO DE	FAIXA DE
	LARGURA	ÁREA	ÁREA	EXTENSÃO	EXTENSÃO	CONCRETO	GRAMA
	m	m ²	m ²	m	m	m	m ²
RUA - CHACARA 62/VILA REAL	6,000	441,384	128,737	55,173	6,000	6,000	257,474
VIA - II - 20	6,000	494,400	144,300	61,800	6,000	6,000	288,400
VIA - II - 60	6,000	722,100	216,700	90,300	6,000	6,000	432,400
VIA - II - 61	6,000	757,500	229,950	94,700	6,000	6,000	444,950
TOTAL		2.415,382	704,686	301,974	24,000	24,000	1.409,212

VICENTE PIRES - LOTE 2 - VIAS LOCAIS EM BLOCO INTERTRAVADO							
NOME DA VIA	PLATAFORMA DA VIA	CALÇADA N.º ARMADA	CALÇADA N.º ARMADA	MEIO FIO	MEIO FIO	CORDEÃO DE	FAIXA DE
	LARGURA	ÁREA	ÁREA	EXTENSÃO	EXTENSÃO	CONCRETO	GRAMA
	m	m ²	m ²	m	m	m	m ²
VIA - II - 22	6,000	COMPARTILHADA	COMPARTILHADA	114,975	49,275	6,000	
RUA - CHACARA 69 CONJ 21	5,500	COMPARTILHADA	COMPARTILHADA	36,197	15,513	5,500	
VIA - II - 14	6,000	COMPARTILHADA	COMPARTILHADA	266,515	114,135	6,000	
VIA - II - 12	6,000	COMPARTILHADA	COMPARTILHADA	201,922	86,538	6,000	
VIA - II - 05	6,000	COMPARTILHADA	COMPARTILHADA	143,051	61,299	6,000	
VIA - II - 18	6,000	COMPARTILHADA	COMPARTILHADA	187,768	80,472	6,000	
VIA - II - 04	6,000	COMPARTILHADA	COMPARTILHADA	97,328	41,712	6,000	
VIA - II - 08	6,000	COMPARTILHADA	COMPARTILHADA	79,860	34,100	6,000	
VIA - II - 03	6,000	COMPARTILHADA	COMPARTILHADA	56,767	24,337	6,000	
RUA 04 - CHACARA 152 LT 4-7	6,500	COMPARTILHADA	COMPARTILHADA	57,988	24,852	6,500	
VIA - II - 06	6,000	COMPARTILHADA	COMPARTILHADA	198,667	85,149	6,000	
VIA - II - 25	6,000	COMPARTILHADA	COMPARTILHADA	100,359	43,011	6,000	
VIA - II - 27	5,500	COMPARTILHADA	COMPARTILHADA	102,655	43,995	5,500	
RUA - CONJUNTO 1	6,000	COMPARTILHADA	COMPARTILHADA	85,690	36,711	6,000	
VIA - II - 30	6,000	COMPARTILHADA	COMPARTILHADA	140,388	60,145	6,000	
VIA - II - 33	6,000	COMPARTILHADA	COMPARTILHADA	218,813	93,777	6,000	
VIA - II - 34	6,500	COMPARTILHADA	COMPARTILHADA	43,818	17,922	6,500	
VIA - II - 34	6,500	COMPARTILHADA	COMPARTILHADA	195,251	83,679	6,500	
VIA - II - 35	6,500	COMPARTILHADA	COMPARTILHADA	71,785	30,785	6,500	
VIA - II - 36	6,000	COMPARTILHADA	COMPARTILHADA	162,106	69,474	6,000	
RUA - CHACARA 112 LOTES 01-05	5,500	COMPARTILHADA	COMPARTILHADA	64,872	27,588	5,500	
VIA - II - 38	6,000	COMPARTILHADA	COMPARTILHADA	153,314	65,706	6,000	
RUA - CHACARA 114 LOTES D-G	5,500	COMPARTILHADA	COMPARTILHADA	61,418	26,322	5,500	
VIA - II - 39	6,000	COMPARTILHADA	COMPARTILHADA	183,320	77,280	6,000	
RUA - CHACARA 114 LOTE J	6,000	COMPARTILHADA	COMPARTILHADA	52,668	22,572	6,000	
VIA - II - 40	5,500	COMPARTILHADA	COMPARTILHADA	166,488	71,552	5,500	
VIA - II - 41	6,000	COMPARTILHADA	COMPARTILHADA	125,279	53,691	6,000	
VIA - II - 42	5,500	COMPARTILHADA	COMPARTILHADA	276,122	118,338	5,500	
RUA - CHACARA 144 ACESSO LOTE 06	5,000	COMPARTILHADA	COMPARTILHADA	35,749	15,321	5,000	
VIA - II - 44	7,000	COMPARTILHADA	COMPARTILHADA	156,478	67,062	7,000	
RUA - CHACARA 116	6,500	COMPARTILHADA	COMPARTILHADA	72,856	31,224	6,500	
VIA - II - 46	6,000	COMPARTILHADA	COMPARTILHADA	34,900	14,700	6,000	
VIA - II - 49	6,500	COMPARTILHADA	COMPARTILHADA	150,941	64,689	6,500	
VIA - II - 50	5,500	COMPARTILHADA	COMPARTILHADA	187,040	80,160	5,500	
VIA - II - 51	5,500	COMPARTILHADA	COMPARTILHADA	103,656	44,424	5,500	
VIA - II - 53	6,000	COMPARTILHADA	COMPARTILHADA	198,933	85,217	6,000	
RUA - CHACARA 568	6,000	COMPARTILHADA	COMPARTILHADA	208,908	89,552	6,000	
VIA - II - 53	6,000	COMPARTILHADA	COMPARTILHADA	192,395	82,455	6,000	
VIA - II - 54	6,000	COMPARTILHADA	COMPARTILHADA	146,730	62,880	6,000	
VIA - II - 55	6,000	COMPARTILHADA	COMPARTILHADA	147,000	63,000	6,000	
RUA - CHACARA 148 CONJUNTO 5	6,000	COMPARTILHADA	COMPARTILHADA	33,330	14,280	6,000	
VIA - II - 57	6,000	COMPARTILHADA	COMPARTILHADA	52,843	22,647	6,000	
RUA - CHACARA 121 L	6,000	COMPARTILHADA	COMPARTILHADA	65,758	28,182	6,000	
TOTAL				5.436.232	2.325.528	253.000	

NOTAS:

- CALÇADAS:
- ACOMPANHAM A DECLIVIDADE DA VIA NO SENTIDO LONGITUDINAL, TERÃO INCLINAÇÃO TRANSVERSAL DE 2% COM CIMENTO PARA AS VIAS PÚBLICAS E TERÃO A SUPERFÍCIE REGULAR E ANTIDERRAPANTE.
- POSSUEM FAIXA LIMITE COM LARGURA MÍNIMA DE 2,0m SEM OBSTÁCULOS (QUALQUER INTERFERÊNCIA OU BARREIRA ARQUITETÔNICA AO NÍVEL DO ADMA DO SOLO).
- CONCRETO MOLDADO IN LOCO, ESPESURA DE 08cm E 20cm de RESISTÊNCIA SOBRE TERRENO NIVELADO E COMPACTADO 100% PROCTOR NORMAL.
- JUNTAS DE DILATAÇÃO A CADA 1,5 METROS.
- DEVEM SER DELIMITADAS PELO MEIO FIO, QUANDO TANGENTE A VI, E PELO CORDEÃO DE CONCRETO QUANDO PRÓXIMO DE LOTES.




VICENTE PIRES - LOTE 2 - VIAS PRINCIPAIS							
NOME DA VIA	PLATAFORMA DA VIA	CALÇADA NÃO ARMADA	CALÇADA ARMADA	MEIO FIO	MEIO FIO REBAIXADO	CORÇÃO DE CONCRETO	FAIXA DE GRAMA
	LARGURA	ÁREA	ÁREA	EXTENSÃO	EXTENSÃO	EXTENSÃO	ÁREA
	m	m²	m²	m	m	m	m²
AV. TAGUAPARQUE E RUA 09	7,000	1.037,086	181,888	6.994,000	778,000	7.546,000	1.124,074
AV. MISERICÓRDIA (TRECHO D1 E D2)	7,000	3.675,002	408,334	6.994,000	778,000	7.546,000	2.381,946
TOTAL		5.312,088	590,222	6.994,000	778,000	7.546,000	3.506,020

VICENTE PIRES - LOTE 2 - VIAS COLETORAS							
NOME DA VIA	PLATAFORMA DA VIA	CALÇADA NÃO ARMADA	CALÇADA ARMADA	MEIO FIO	MEIO FIO REBAIXADO	CORÇÃO DE CONCRETO	FAIXA DE GRAMA
	LARGURA	ÁREA	ÁREA	EXTENSÃO	EXTENSÃO	EXTENSÃO	ÁREA
	m	m²	m²	m	m	m	m²
VIA - II - 56	5,000	569,139	243,917	474,282	203,264	5,000	948,564
VIA - II - 58	5,000	125,706	53,874	104,755	44,895	5,000	209,510
VIA - II - 59	5,000	410,768	176,044	342,307	146,708	5,000	684,614
VIA - II - 20	5,000	291,497	124,927	242,914	104,106	5,000	485,838
VIA - II - 15	5,000	251,244	107,676	209,370	89,730	5,000	418,740
VIA - II - 01	5,000	419,244	179,676	349,370	149,730	5,000	698,740
VIA - II - 20	5,000	244,087	104,609	203,406	87,174	5,000	406,812
TOTAL		3.313,085	990,722	3.366,404	825,602	35,000	3.852,808

VICENTE PIRES - LOTE 2 - VIAS LOCAIS EM BLOCO							
NOME DA VIA	PLATAFORMA DA VIA	CALÇADA NÃO ARMADA	CALÇADA ARMADA	MEIO FIO	MEIO FIO REBAIXADO	CORÇÃO DE CONCRETO	FAIXA DE GRAMA
	LARGURA	ÁREA	ÁREA	EXTENSÃO	EXTENSÃO	EXTENSÃO	ÁREA
	m	m²	m²	m	m	m	m²
RUA - CHACARA 62/VILA REAL	6,000	441,884	181,888	128,377	55,173	6,000	257,474
VIA - II - 20	6,000	494,400	203,917	144,200	61,800	6,000	288,400
VIA - II - 60	6,000	722,400	301,888	210,700	90,300	6,000	421,400
VIA - II - 61	6,000	757,608	311,888	220,969	94,701	6,000	441,938
TOTAL		2.415,792	998,581	504,246	201,974	24,000	1.409,212

VICENTE PIRES - LOTE 2 - VIAS LOCAIS EM BLOCO INTERTRAVADO							
NOME DA VIA	PLATAFORMA DA VIA	CALÇADA NÃO ARMADA	CALÇADA ARMADA	MEIO FIO	MEIO FIO REBAIXADO	CORÇÃO DE CONCRETO	FAIXA DE GRAMA
	LARGURA	ÁREA	ÁREA	EXTENSÃO	EXTENSÃO	EXTENSÃO	ÁREA
	m	m²	m²	m	m	m	m²
VIA - II - 22	6,000	COMPARTILHADA	COMPARTILHADA	114,975	49,275	6,000	
RUA - CHACARA 69 CONDI 21	5,500	COMPARTILHADA	COMPARTILHADA	36,197	15,513	5,500	
VIA - II - 14	6,000	COMPARTILHADA	COMPARTILHADA	266,315	114,135	6,000	
VIA - II - 12	6,000	COMPARTILHADA	COMPARTILHADA	201,922	85,538	6,000	
VIA - II - 05	6,000	COMPARTILHADA	COMPARTILHADA	143,031	61,299	6,000	
VIA - II - 18	6,000	COMPARTILHADA	COMPARTILHADA	187,768	80,472	6,000	
VIA - II - 04	6,000	COMPARTILHADA	COMPARTILHADA	97,328	41,712	6,000	
VIA - II - 03	6,000	COMPARTILHADA	COMPARTILHADA	79,569	34,101	6,000	
VIA - II - 02	4,000	COMPARTILHADA	COMPARTILHADA	56,763	24,327	4,000	
RUA 04 - CHACARA 152 LT 4-7	4,500	COMPARTILHADA	COMPARTILHADA	57,988	24,852	4,500	
VIA - II - 08	6,000	COMPARTILHADA	COMPARTILHADA	198,667	85,148	6,000	
VIA - II - 26	6,000	COMPARTILHADA	COMPARTILHADA	100,359	43,011	6,000	
VIA - II - 27	5,500	COMPARTILHADA	COMPARTILHADA	102,655	43,995	5,500	
RUA - CONJUNTO 1	6,000	COMPARTILHADA	COMPARTILHADA	85,659	36,711	6,000	
VIA - II - 30	6,000	COMPARTILHADA	COMPARTILHADA	140,385	60,165	6,000	
VIA - II - 33	6,000	COMPARTILHADA	COMPARTILHADA	218,813	93,777	6,000	
VIA - II - 34	6,500	COMPARTILHADA	COMPARTILHADA	41,818	17,922	6,500	
VIA - II - 34	6,500	COMPARTILHADA	COMPARTILHADA	195,251	83,679	6,500	
VIA - II - 35	6,500	COMPARTILHADA	COMPARTILHADA	71,785	30,765	6,500	
VIA - II - 36	6,000	COMPARTILHADA	COMPARTILHADA	101,106	42,414	6,000	
RUA - CHACARA 122 LOTES Q1-Q5	5,500	COMPARTILHADA	COMPARTILHADA	64,372	27,588	5,500	
VIA - II - 38	6,000	COMPARTILHADA	COMPARTILHADA	153,314	65,706	6,000	
RUA - CHACARA 114 LOTES D-G	5,500	COMPARTILHADA	COMPARTILHADA	61,418	25,322	5,500	
VIA - II - 39	6,000	COMPARTILHADA	COMPARTILHADA	180,320	77,280	6,000	
RUA - CHACARA 114 LOTE J	6,000	COMPARTILHADA	COMPARTILHADA	52,668	22,572	6,000	
VIA - II - 40	5,500	COMPARTILHADA	COMPARTILHADA	166,488	71,352	5,500	
VIA - II - 41	6,000	COMPARTILHADA	COMPARTILHADA	125,279	53,691	6,000	
VIA - II - 42	5,500	COMPARTILHADA	COMPARTILHADA	276,122	118,388	5,500	
RUA - CHACARA 114F ACESSO LOTE 06	5,000	COMPARTILHADA	COMPARTILHADA	35,749	15,321	5,000	
VIA - II - 44	7,000	COMPARTILHADA	COMPARTILHADA	156,478	67,062	7,000	
RUA - CHACARA 116	6,500	COMPARTILHADA	COMPARTILHADA	72,856	31,224	6,500	
VIA - II - 46	6,000	COMPARTILHADA	COMPARTILHADA	34,300	14,700	6,000	
VIA - II - 49	6,500	COMPARTILHADA	COMPARTILHADA	150,941	64,689	6,500	
VIA - II - 50	5,500	COMPARTILHADA	COMPARTILHADA	187,040	80,160	5,500	
VIA - II - 51	5,500	COMPARTILHADA	COMPARTILHADA	103,656	44,424	5,500	
VIA - II - 52	6,000	COMPARTILHADA	COMPARTILHADA	198,933	85,257	6,000	
RUA - CHACARA 56B	6,000	COMPARTILHADA	COMPARTILHADA	208,908	89,532	6,000	
VIA - II - 53	6,000	COMPARTILHADA	COMPARTILHADA	192,395	82,455	6,000	
VIA - II - 54	6,000	COMPARTILHADA	COMPARTILHADA	146,720	62,880	6,000	
VIA - II - 55	6,000	COMPARTILHADA	COMPARTILHADA	147,000	63,000	6,000	
RUA - CHACARA 148 CONJUNTO 5	6,000	COMPARTILHADA	COMPARTILHADA	33,320	14,280	6,000	
VIA - II - 57	6,000	COMPARTILHADA	COMPARTILHADA	52,845	22,647	6,000	
RUA - CHACARA 121 L	6,000	COMPARTILHADA	COMPARTILHADA	65,758	28,182	6,000	
TOTAL		COMPARTILHADA	COMPARTILHADA	5.426,232	2.305,528	253,000	

NOTAS:
 CALÇADAS:
 • ACOMPANHAM A DECLIVIDADE DA VIA NO SENTIDO LONGITUDINAL, TERÃO INCLINAÇÃO TRANSVERSAL DE 2% COM CIMENTO PARA AS VIAS PÚBLICAS E TERÃO A SUPERFÍCIE REGULAR E ANTI-DESLIZANTE;
 • POSSUEM FAIXA LIVRE COM LARGURA MÍNIMA DE 2,0m SEM OBSTÁCULOS (QUALQUER INTERFERÊNCIA OU BARRERA ARQUITETÔNICA AO NÍVEL DO ADMA DO SOLO).
 • CONCRETO MOLDADO IN LOCO, ESPESURA DE 08cm E 20cm de RESISTÊNCIA SOBRE TERRENO NIVELADO E COMPACTADO 100% PROCTOR NORMAL.
 • JUNTAS DE DILATAÇÃO A CADA 15 METROS.
 • DEVEM SER DELIMITADAS PELO MEIO FIO, QUANDO TANGENTE A VI, E PELO CORÇÃO DE CONCRETO QUANDO PRÓXIMO DE LOTES



VICENTE PIRES - LOTE 2 - VIAS PRINCIPAIS						
NOME DA VIA	PLATAFORMA DA VIA	CALÇADA NA O	CALÇADA NA O	MEIO FIO	CORDEIRO	FAIXA DE
	LARGURA	ÁREA	ÁREA	EXTENSÃO	DE CONCRETO	GRAMA
	m	m²	m²	m	m	m²
AV. TAGUAPARQUE E RUAS 09	7,000	1.637,066	1.81,898	6.994,000	778,000	1.124,074
AV. MISERICÓRDIA (TRECHO 01 E 02)	7,000	3.675,002	408,334			2.381,946
TOTAL		5.312,068	590,232	6.994.000	778.000	7.546.000
VICENTE PIRES - LOTE 2 - VIAS COLETORAS						
NOME DA VIA	PLATAFORMA DA VIA	CALÇADA NA O	CALÇADA NA O	MEIO FIO	CORDEIRO	FAIXA DE
	LARGURA	ÁREA	ÁREA	EXTENSÃO	DE CONCRETO	GRAMA
	m	m²	m²	m	m	m²
VIA - II - 56	5,000	569,139	249,917	474,282	202,294	5,000
VIA - II - 58	5,000	125,706	53,874	104,755	44,895	5,000
VIA - II - 59	5,000	410,748	176,644	342,507	146,738	5,000
VIA - II - 20	5,000	201,497	124,937	242,914	104,126	5,000
VIA - II - 15	5,000	251,244	107,676	209,370	89,730	5,000
VIA - II - 01	5,000	419,244	179,676	349,370	149,730	5,000
VIA - II - 20	5,000	244,087	104,409	209,406	87,174	5,000
TOTAL		2.311,685	990,722	1.974,404	825,402	35.000
VICENTE PIRES - LOTE 2 - VIAS LOCAIS EM CURVA						
NOME DA VIA	PLATAFORMA DA VIA	CALÇADA NA O	CALÇADA NA O	MEIO FIO	CORDEIRO	FAIXA DE
	LARGURA	ÁREA	ÁREA	EXTENSÃO	DE CONCRETO	GRAMA
	m	m²	m²	m	m	m²
RUA - CHACARA 62/VILA REAL	6,000	441,384		128,737	55,173	6,000
VIA - II - 20	6,000	494,400		144,200	61,800	6,000
VIA - II - 60	6,000	722,400		210,700	90,300	6,000
VIA - II - 61	6,000	757,608		220,988	94,701	6,000
TOTAL		2.415,792	704,608	304,327	24,000	1.409,212
VICENTE PIRES - LOTE 2 - VIAS LOCAIS EM BLOCO INTERTRAVADO						
NOME DA VIA	PLATAFORMA DA VIA	CALÇADA NA O	CALÇADA NA O	MEIO FIO	CORDEIRO	FAIXA DE
	LARGURA	ÁREA	ÁREA	EXTENSÃO	DE CONCRETO	GRAMA
	m	m²	m²	m	m	m²
VIA - II - 22	6,000	COMPARTILHADA	COMPARTILHADA	114,975	49,275	6,000
RUA - CHACARA 89 COM 21	5,500	COMPARTILHADA	COMPARTILHADA	86,197	15,513	5,500
VIA - II - 14	6,000	COMPARTILHADA	COMPARTILHADA	266,315	114,135	6,000
VIA - II - 12	6,000	COMPARTILHADA	COMPARTILHADA	201,922	86,538	6,000
VIA - II - 05	6,000	COMPARTILHADA	COMPARTILHADA	143,031	61,299	6,000
VIA - II - 18	6,000	COMPARTILHADA	COMPARTILHADA	187,768	80,472	6,000
VIA - II - 04	6,000	COMPARTILHADA	COMPARTILHADA	97,328	41,712	6,000
VIA - II - 03	6,000	COMPARTILHADA	COMPARTILHADA	79,569	34,101	6,000
VIA - II - 02	4,000	COMPARTILHADA	COMPARTILHADA	56,768	24,327	4,000
RUA 04 - CHACARA 152 LT 4-7	6,000	COMPARTILHADA	COMPARTILHADA	57,998	24,852	6,000
VIA - II - 08	6,000	COMPARTILHADA	COMPARTILHADA	186,667	81,148	6,000
VIA - II - 28	6,000	COMPARTILHADA	COMPARTILHADA	100,359	43,011	6,000
VIA - II - 27	5,500	COMPARTILHADA	COMPARTILHADA	102,655	43,095	5,500
RUA - CONJUNTO 1	6,000	COMPARTILHADA	COMPARTILHADA	85,659	36,711	6,000
VIA - II - 30	6,000	COMPARTILHADA	COMPARTILHADA	142,385	60,185	6,000
VIA - II - 33	6,000	COMPARTILHADA	COMPARTILHADA	218,813	93,777	6,000
VIA - II - 34	6,500	COMPARTILHADA	COMPARTILHADA	41,818	17,932	6,500
VIA - II - 34	6,500	COMPARTILHADA	COMPARTILHADA	195,251	83,679	6,500
VIA - II - 35	6,500	COMPARTILHADA	COMPARTILHADA	71,785	30,765	6,500
VIA - II - 36	6,000	COMPARTILHADA	COMPARTILHADA	162,106	69,474	6,000
RUA - CHACARA 112 LOTES D1.05	5,500	COMPARTILHADA	COMPARTILHADA	64,372	27,588	5,500
VIA - II - 38	6,000	COMPARTILHADA	COMPARTILHADA	153,314	65,706	6,000
RUA - CHACARA 114 LOTES D-G	5,500	COMPARTILHADA	COMPARTILHADA	61,418	26,522	5,500
VIA - II - 39	6,000	COMPARTILHADA	COMPARTILHADA	180,320	77,280	6,000
RUA - CHACARA 114 LOTE J	6,000	COMPARTILHADA	COMPARTILHADA	52,668	22,572	6,000
VIA - II - 40	5,500	COMPARTILHADA	COMPARTILHADA	166,488	71,352	5,500
VIA - II - 41	6,000	COMPARTILHADA	COMPARTILHADA	125,279	53,691	6,000
VIA - II - 42	5,500	COMPARTILHADA	COMPARTILHADA	276,122	118,538	5,500
RUA - CHACARA 114F ACESSO LOTE 06	5,000	COMPARTILHADA	COMPARTILHADA	35,749	15,321	5,000
VIA - II - 44	7,000	COMPARTILHADA	COMPARTILHADA	156,478	67,062	7,000
RUA - CHACARA 116	6,500	COMPARTILHADA	COMPARTILHADA	72,856	31,224	6,500
VIA - II - 46	6,000	COMPARTILHADA	COMPARTILHADA	34,300	14,700	6,000
VIA - II - 49	6,500	COMPARTILHADA	COMPARTILHADA	150,941	64,689	6,500
VIA - II - 50	5,500	COMPARTILHADA	COMPARTILHADA	187,040	80,160	5,500
VIA - II - 51	5,500	COMPARTILHADA	COMPARTILHADA	103,656	44,424	5,500
VIA - II - 52	6,000	COMPARTILHADA	COMPARTILHADA	196,923	85,257	6,000
RUA - CHACARA 98B	6,000	COMPARTILHADA	COMPARTILHADA	208,908	89,532	6,000
VIA - II - 53	6,000	COMPARTILHADA	COMPARTILHADA	180,395	82,455	6,000
VIA - II - 54	6,000	COMPARTILHADA	COMPARTILHADA	146,720	62,880	6,000
VIA - II - 55	6,000	COMPARTILHADA	COMPARTILHADA	147,000	63,000	6,000
RUA - CHACARA 148 CONJUNTO 5	6,000	COMPARTILHADA	COMPARTILHADA	33,330	14,180	6,000
VIA - II - 57	6,000	COMPARTILHADA	COMPARTILHADA	52,843	22,647	6,000
RUA - CHACARA 111 L	6,000	COMPARTILHADA	COMPARTILHADA	65,758	28,182	6,000
TOTAL				5.426,232	2.325,538	253,000

NOTAS:
 CALÇADAS:
 • ACOMPANHAM A DECLIVIDADE DA VIA NO SENTIDO LONGITUDINAL, TERÃO INCLINAÇÃO TRANSVERSAL DE 2% COM CIMENTO PARA AS VIAS PÚBLICAS E TERÃO A SUPERFÍCIE REGULAR E ANTIDERRAPANTE;
 • POSSUEM FAIXA LIVRE COM LARGURA MÍNIMA DE 2,0m SEM OBSTÁCULOS (QUALQUER INTERFERÊNCIA OU BARREIRA ARQUITETÔNICA AO NÍVEL OU ADMA DO SOLO).
 • CONCRETO MOLDADO IN LOCO, ESPESURA DE 08cm E 20cm de RESISTÊNCIA SOBRE TERRENO NIVELADO E COMPACTADO 100% PROCTOR NORMAL.
 • JUNTAS DE DILATAÇÃO A CADA 1,5 METROS
 • DEVEM SER DELIMITADAS PELO MEIO FIO, QUANDO TANGENTE A VI, E PELO CORDEIRO DE CONCRETO QUANDO PRÓXIMO DE LOTES



VICENTE PIRES - LOTE 2 - VIAS PRINCIPAIS							
NOME DA VIA	PLATAFORMA DA VIA	CALÇADA ARMADA	CALÇADA ARMADA	MEIO FIO REBAMADO	MEIO FIO REBAMADO	CORDEÃO DE CONCRETO	FAIXA DE GRAMA
	LARGURA	ÁREA	ÁREA	EXTENSÃO	EXTENSÃO	EXTENSÃO	ÁREA
	m	m ²	m ²	m	m	m	m ²
AV. TAGUAPARQUE E RUA 09	7,000	1.637,066	181,898	6.994,000	778,000	7.546,000	1.124,074
AV. MISERICÓRDIA (TRECHO 01 E 02)	7,000	3.675,002	408,334				2.381,946
TOTAL		5.312,068	590,232	6.994,000	778,000	7.546,000	3.506,020

VICENTE PIRES - LOTE 2 - VIAS COLETORAS							
NOME DA VIA	PLATAFORMA DA VIA	CALÇADA ARMADA	CALÇADA ARMADA	MEIO FIO REBAMADO	MEIO FIO REBAMADO	CORDEÃO DE CONCRETO	FAIXA DE GRAMA
	LARGURA	ÁREA	ÁREA	EXTENSÃO	EXTENSÃO	EXTENSÃO	ÁREA
	m	m ²	m ²	m	m	m	m ²
VIA - II - 56	5,000	569,139	243,917	474,282	203,264	5,000	948,564
VIA - II - 58	5,000	125,706	53,874	104,755	44,895	5,000	209,510
VIA - II - 59	5,000	410,768	176,044	342,307	146,708	5,000	684,614
VIA - II - 20	5,000	291,497	124,577	242,914	104,106	5,000	485,828
VIA - II - 15	5,000	251,244	107,676	209,370	89,730	5,000	418,740
VIA - II - 01	5,000	419,244	179,676	349,370	149,730	5,000	698,740
VIA - II - 20	5,000	244,087	104,009	203,406	87,174	5,000	406,812
TOTAL		2.311,685	990,722	1.935,604	825,902	35,000	3.652,808

VICENTE PIRES - LOTE 2 - VIAS LOCAIS EM CRUZ							
NOME DA VIA	PLATAFORMA DA VIA	CALÇADA ARMADA	CALÇADA ARMADA	MEIO FIO REBAMADO	MEIO FIO REBAMADO	CORDEÃO DE CONCRETO	FAIXA DE GRAMA
	LARGURA	ÁREA	ÁREA	EXTENSÃO	EXTENSÃO	EXTENSÃO	ÁREA
	m	m ²	m ²	m	m	m	m ²
RUA - CHACARA 62/VILA REAL	6,000	441,384		128,737	55,173	6,000	257,474
VIA - II - 20	6,000	494,400		144,200	61,800	6,000	288,400
VIA - II - 60	6,000	722,400		210,700	90,300	6,000	421,400
VIA - II - 61	6,000	757,608		220,909	94,701	6,000	441,938
TOTAL		2.415,792		706,606	301,974	24,000	1.409,212

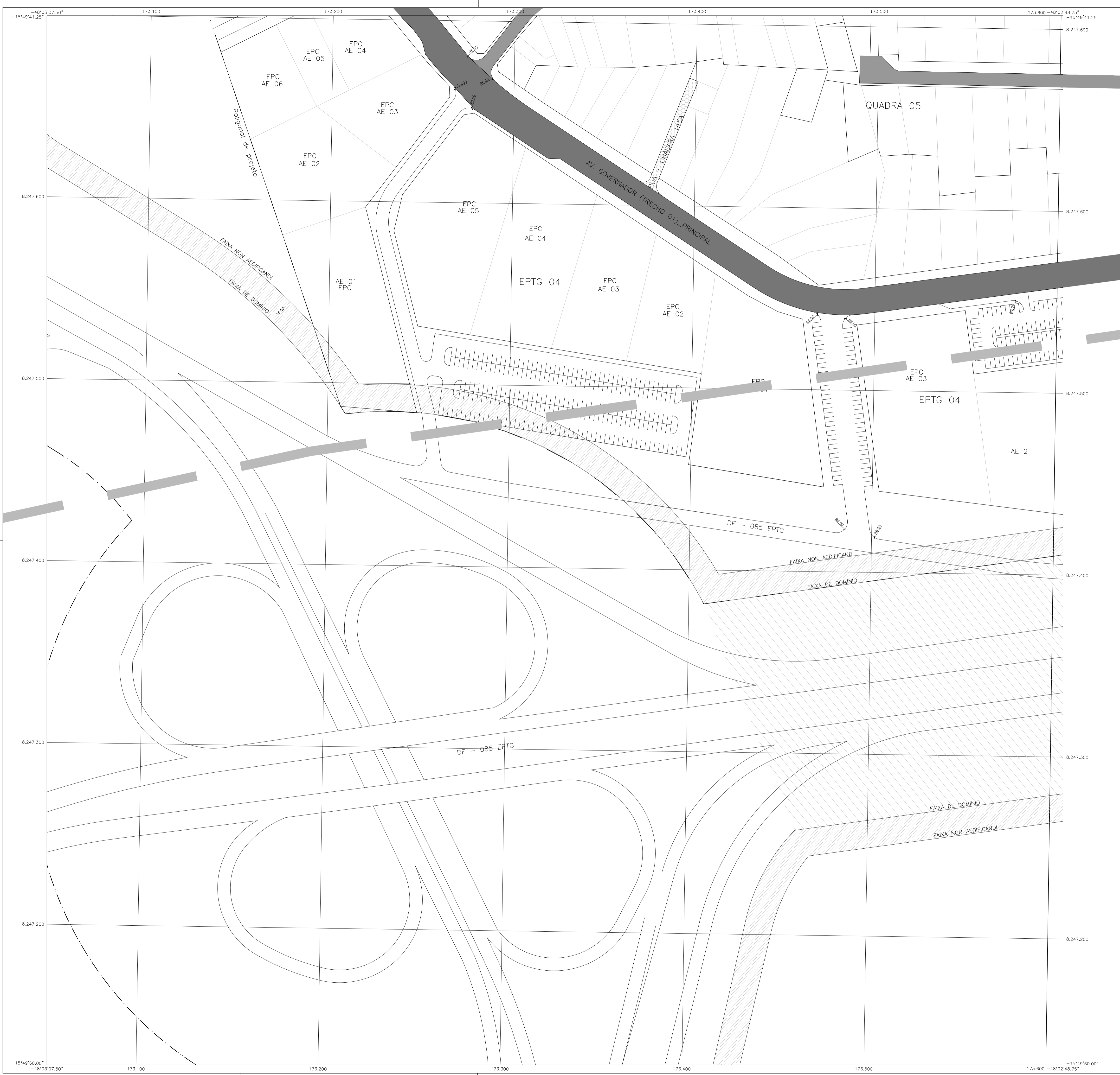
VICENTE PIRES - LOTE 2 - VIAS LOCAIS EM BLOCO INTERLAVADO							
NOME DA VIA	PLATAFORMA DA VIA	CALÇADA ARMADA	CALÇADA ARMADA	MEIO FIO REBAMADO	MEIO FIO REBAMADO	CORDEÃO DE CONCRETO	FAIXA DE GRAMA
	LARGURA	ÁREA	ÁREA	EXTENSÃO	EXTENSÃO	EXTENSÃO	ÁREA
	m	m ²	m ²	m	m	m	m ²
VIA - II - 22	6,000	COMPARTILHADA	COMPARTILHADA	114,975	49,275	6,000	
RUA - CHACARA 69 CONJ 21	3,500	COMPARTILHADA	COMPARTILHADA	36,197	15,513	3,500	
VIA - II - 14	6,000	COMPARTILHADA	COMPARTILHADA	266,315	114,135	6,000	
VIA - II - 12	6,000	COMPARTILHADA	COMPARTILHADA	201,922	86,538	6,000	
VIA - II - 05	6,000	COMPARTILHADA	COMPARTILHADA	143,031	61,299	6,000	
VIA - II - 18	6,000	COMPARTILHADA	COMPARTILHADA	187,768	80,472	6,000	
VIA - II - 04	6,000	COMPARTILHADA	COMPARTILHADA	97,328	41,712	6,000	
VIA - II - 03	6,000	COMPARTILHADA	COMPARTILHADA	79,569	34,101	6,000	
VIA - II - 02	4,000	COMPARTILHADA	COMPARTILHADA	56,763	24,327	4,000	
RUA 04 - CHACARA 152 LT 4-7	4,500	COMPARTILHADA	COMPARTILHADA	57,988	24,852	4,500	
VIA - II - 08	6,000	COMPARTILHADA	COMPARTILHADA	198,667	85,148	6,000	
VIA - II - 28	6,000	COMPARTILHADA	COMPARTILHADA	100,359	43,011	6,000	
VIA - II - 27	5,500	COMPARTILHADA	COMPARTILHADA	102,655	43,995	5,500	
RUA - CONJUNTO 1	6,000	COMPARTILHADA	COMPARTILHADA	95,629	36,711	6,000	
VIA - II - 30	6,000	COMPARTILHADA	COMPARTILHADA	148,395	63,195	6,000	
VIA - II - 23	6,000	COMPARTILHADA	COMPARTILHADA	218,813	93,777	6,000	
VIA - II - 24	6,500	COMPARTILHADA	COMPARTILHADA	41,818	17,922	6,500	
VIA - II - 24	6,500	COMPARTILHADA	COMPARTILHADA	195,251	83,679	6,500	
VIA - II - 35	6,500	COMPARTILHADA	COMPARTILHADA	71,785	30,765	6,500	
VIA - II - 36	6,000	COMPARTILHADA	COMPARTILHADA	162,106	69,474	6,000	
RUA - CHACARA 112 LOTES 01-05	5,500	COMPARTILHADA	COMPARTILHADA	64,372	27,588	5,500	
VIA - II - 38	6,000	COMPARTILHADA	COMPARTILHADA	158,314	67,706	6,000	
RUA - CHACARA 114 LOTES D-G	5,500	COMPARTILHADA	COMPARTILHADA	61,418	26,322	5,500	
VIA - II - 39	6,000	COMPARTILHADA	COMPARTILHADA	180,330	77,280	6,000	
RUA - CHACARA 114 LOTE J	6,000	COMPARTILHADA	COMPARTILHADA	52,668	22,572	6,000	
VIA - II - 40	5,500	COMPARTILHADA	COMPARTILHADA	166,488	71,352	5,500	
VIA - II - 41	6,000	COMPARTILHADA	COMPARTILHADA	125,279	53,691	6,000	
VIA - II - 42	5,500	COMPARTILHADA	COMPARTILHADA	276,122	118,338	5,500	
RUA - CHACARA 114F ACESSO LOTE 06	5,000	COMPARTILHADA	COMPARTILHADA	35,749	15,321	5,000	
VIA - II - 44	7,000	COMPARTILHADA	COMPARTILHADA	156,478	67,062	7,000	
RUA - CHACARA 116	6,500	COMPARTILHADA	COMPARTILHADA	72,856	31,224	6,500	
VIA - II - 46	6,000	COMPARTILHADA	COMPARTILHADA	34,300	14,700	6,000	
VIA - II - 49	6,500	COMPARTILHADA	COMPARTILHADA	150,941	64,689	6,500	
VIA - II - 50	5,500	COMPARTILHADA	COMPARTILHADA	187,040	80,160	5,500	
VIA - II - 51	5,500	COMPARTILHADA	COMPARTILHADA	103,656	44,424	5,500	
VIA - II - 52	6,000	COMPARTILHADA	COMPARTILHADA	198,933	85,257	6,000	
RUA - CHACARA 568	6,000	COMPARTILHADA	COMPARTILHADA	208,908	89,532	6,000	
VIA - II - 53	6,000	COMPARTILHADA	COMPARTILHADA	192,395	82,455	6,000	
VIA - II - 54	6,000	COMPARTILHADA	COMPARTILHADA	146,720	62,880	6,000	
VIA - II - 55	6,000	COMPARTILHADA	COMPARTILHADA	147,000	63,000	6,000	
RUA - CHACARA 148 CONJUNTO 5	6,000	COMPARTILHADA	COMPARTILHADA	33,320	14,280	6,000	
VIA - II - 57	6,000	COMPARTILHADA	COMPARTILHADA	53,843	22,647	6,000	
RUA - CHACARA 121 L	6,000	COMPARTILHADA	COMPARTILHADA	65,758	28,192	6,000	
TOTAL				5.426.232	2.305.528	253.000	

NOTAS:
 CALÇADAS:
 • ACOMPANHAM A DECLIVIDADE DA VIA NO SENTIDO LONGITUDINAL, TERÃO INCLINAÇÃO TRANSVERSAL DE 2% COM CIMENTO PARA AS VIAS PÚBLICAS E TERÃO A SUPERFÍCIE REGULAR E ANTIDERRAPANTE.
 • POSSUEM FAIXA LIMITE COM LARGURA MÍNIMA DE 20cm SEM OBSTÁCULOS (QUALQUER INTERFERÊNCIA OU BARREIRA ARQUITETÔNICA AO NÍVEL DO ADMA DO SOLO).
 • CONCRETO MOLDADO IN LOCO, ESPESURA DE 08cm E 20cm de RESISTÊNCIA SOBRE TERRENO NIVELADO E COMPACTADO 100% PROCTOR NORMAL.
 • JUNTAS DE DILATAÇÃO A CADA 1,5 METROS.
 • DEVEM SER DELIMITADAS PELO MEIO FIO, QUANDO TANGENTE A VI, E PELO CORDEÃO DE CONCRETO QUANDO PRÓXIMO DE LOTES



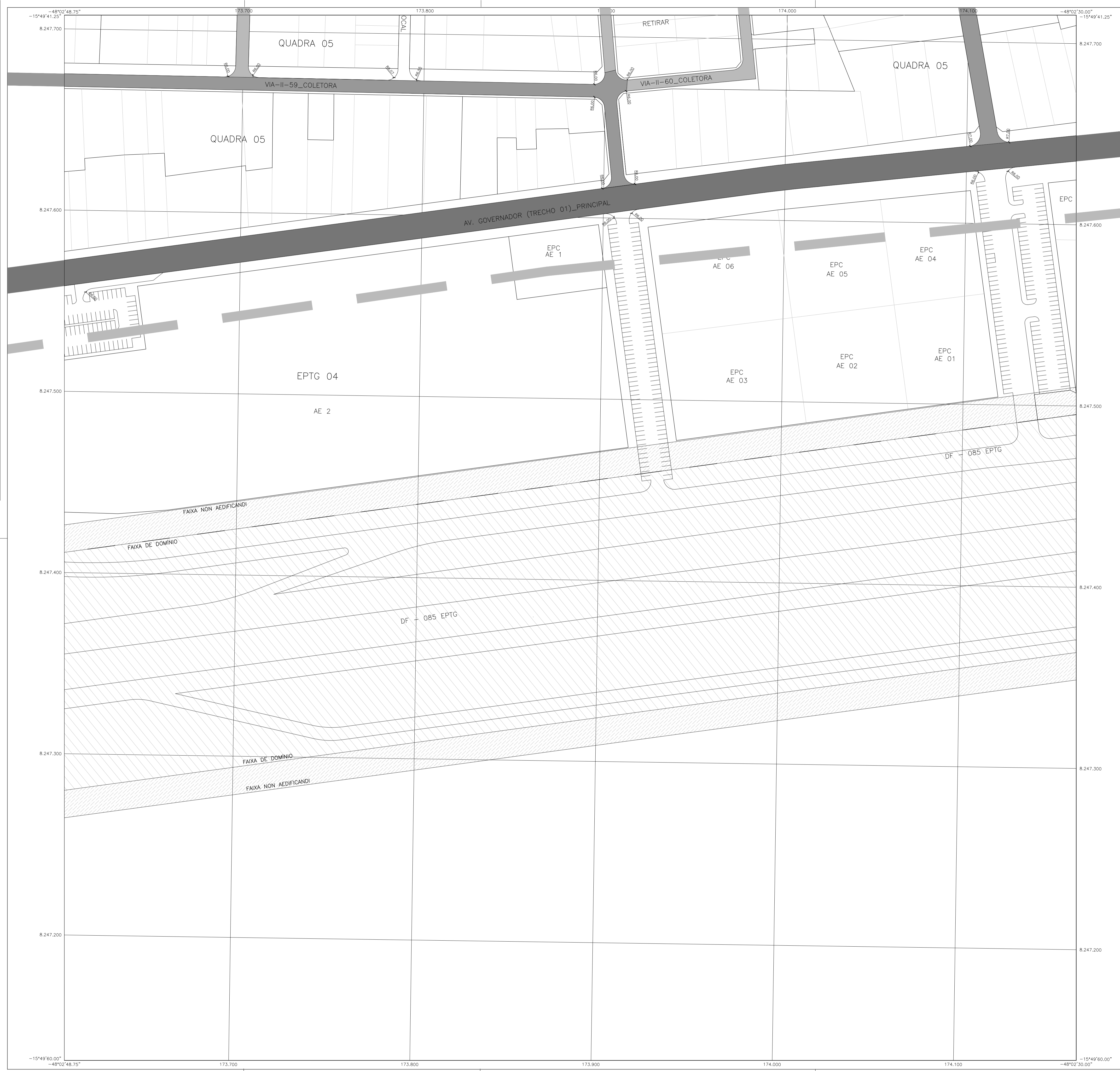
VICENTE PIRES - LOTE 2 - VIAS PRINCIPAIS							
NOME DA VIA	PLATAFORMA DA VIA	CALÇADA NAO ARMADA	CALÇADA ARMADA	MEIO FIO	MEIO FIO REBAIXADO	CORDÃO DE CONCRETO	FAIXA DE GRAMA
	LARGURA	ÁREA	ÁREA	EXTENSÃO	EXTENSÃO	EXTENSÃO	ÁREA
m	m ²	m ²	m ²	m	m	m	m ²
AV. TAGUAPARQUE E RUA 09	7,000	1.657,086	181,898	6.994,000	778,000	7,546,000	1.124,074
AV. MISERICÓRDIA (TRECHO D1 E C2)	7,000	5.675,002	408,334	6.994,000	778,000	7,546,000	2.381,946
TOTAL		5.312,088	590,232	6.994,000	778,000	7,546,000	3.506,020
VICENTE PIRES - LOTE 2 - VIAS COLETORAS							
NOME DA VIA	PLATAFORMA DA VIA	CALÇADA NAO ARMADA	CALÇADA ARMADA	MEIO FIO	MEIO FIO REBAIXADO	CORDÃO DE CONCRETO	FAIXA DE GRAMA
	LARGURA	ÁREA	ÁREA	EXTENSÃO	EXTENSÃO	EXTENSÃO	ÁREA
m	m ²	m ²	m ²	m	m	m	m ²
VIA II-56	5,000	569,139	243,917	474,282	203,264	5,000	946,554
VIA II-58	5,000	125,706	53,674	104,755	44,896	5,000	205,510
VIA II-59	5,000	410,768	176,044	342,807	146,708	5,000	584,614
VIA II-20	5,000	291,497	124,927	242,914	104,106	5,000	485,828
VIA II-15	5,000	251,244	107,676	208,370	89,730	5,000	438,740
VIA II-01	5,000	419,244	179,676	349,370	149,730	5,000	698,740
VIA II-20	5,000	244,087	104,609	208,406	87,174	5,000	406,812
TOTAL		2.311,685	990,722	1.926,404	825,602	85,000	3.852,808
VICENTE PIRES - LOTE 2 - VIAS LOCAIS EM BLOQ							
NOME DA VIA	PLATAFORMA DA VIA	CALÇADA NAO ARMADA	CALÇADA ARMADA	MEIO FIO	MEIO FIO REBAIXADO	CORDÃO DE CONCRETO	FAIXA DE GRAMA
	LARGURA	ÁREA	ÁREA	EXTENSÃO	EXTENSÃO	EXTENSÃO	ÁREA
m	m ²	m ²	m ²	m	m	m	m ²
RUA - CHACARA 62/VILA REAL	6,000	441,398		128,737	55,173	6,000	327,276
VIA II-20	6,000	494,400		144,300	63,800	6,000	288,400
VIA II-60	6,000	722,400		210,700	90,300	6,000	421,400
VIA II-61	6,000	757,608		220,989	94,701	6,000	441,936
TOTAL		2.415,792		704,606	303,974	24,000	1.469,212
VICENTE PIRES - LOTE 2 - VIAS LOCAIS EM BLOQ INTERTRAVADO							
NOME DA VIA	PLATAFORMA DA VIA	CALÇADA NAO ARMADA	CALÇADA ARMADA	MEIO FIO	MEIO FIO REBAIXADO	CORDÃO DE CONCRETO	FAIXA DE GRAMA
	LARGURA	ÁREA	ÁREA	EXTENSÃO	EXTENSÃO	EXTENSÃO	ÁREA
m	m ²	m ²	m ²	m	m	m	m ²
VIA II-22	6,000	COMPARTILHADA	COMPARTILHADA	114,975	49,275	6,000	
RUA - CHACARA 69 CONJ 21	5,500	COMPARTILHADA	COMPARTILHADA	36,197	15,513	5,500	
VIA II-14	6,000	COMPARTILHADA	COMPARTILHADA	246,315	114,135	6,000	
VIA II-12	6,000	COMPARTILHADA	COMPARTILHADA	201,922	86,538	6,000	
VIA II-05	6,000	COMPARTILHADA	COMPARTILHADA	148,031	61,299	6,000	
VIA II-18	6,000	COMPARTILHADA	COMPARTILHADA	187,768	80,472	6,000	
VIA II-04	6,000	COMPARTILHADA	COMPARTILHADA	97,328	41,712	6,000	
VIA II-03	6,000	COMPARTILHADA	COMPARTILHADA	79,549	34,101	6,000	
VIA II-02	6,000	COMPARTILHADA	COMPARTILHADA	56,763	24,327	6,000	
RUA 04 - CHACARA 152 LT 4-7	4,500	COMPARTILHADA	COMPARTILHADA	57,988	24,852	4,500	
VIA II-08	6,000	COMPARTILHADA	COMPARTILHADA	198,667	85,143	6,000	
VIA II-26	6,000	COMPARTILHADA	COMPARTILHADA	103,399	43,011	6,000	
VIA II-27	6,000	COMPARTILHADA	COMPARTILHADA	102,655	43,995	6,000	
RUA - CONJUNTO 1	6,000	COMPARTILHADA	COMPARTILHADA	85,659	36,711	6,000	
VIA II-30	6,000	COMPARTILHADA	COMPARTILHADA	140,385	60,185	6,000	
VIA II-33	6,000	COMPARTILHADA	COMPARTILHADA	238,813	93,777	6,000	
VIA II-34	6,500	COMPARTILHADA	COMPARTILHADA	41,818	17,922	6,500	
VIA II-34	6,500	COMPARTILHADA	COMPARTILHADA	195,251	83,679	6,500	
VIA II-35	6,500	COMPARTILHADA	COMPARTILHADA	71,785	30,785	6,500	
VIA II-36	6,500	COMPARTILHADA	COMPARTILHADA	162,106	69,474	6,500	
RUA - CHACARA 112 LOTES 01-05	5,500	COMPARTILHADA	COMPARTILHADA	64,372	27,588	5,500	
VIA II-38	6,000	COMPARTILHADA	COMPARTILHADA	153,314	65,706	6,000	
RUA - CHACARA 114 LOTES D-G	5,500	COMPARTILHADA	COMPARTILHADA	61,418	26,322	5,500	
VIA II-39	6,000	COMPARTILHADA	COMPARTILHADA	180,320	77,280	6,000	
RUA - CHACARA 114 LOTE J	6,000	COMPARTILHADA	COMPARTILHADA	52,668	22,572	6,000	
VIA II-40	5,500	COMPARTILHADA	COMPARTILHADA	166,488	73,352	5,500	
VIA II-41	6,000	COMPARTILHADA	COMPARTILHADA	125,279	53,691	6,000	
VIA II-42	5,500	COMPARTILHADA	COMPARTILHADA	276,122	118,338	5,500	
RUA - CHACARA 114F ACESSO LOTE 06	5,000	COMPARTILHADA	COMPARTILHADA	35,749	15,321	5,000	
VIA II-44	7,000	COMPARTILHADA	COMPARTILHADA	156,478	67,062	7,000	
RUA - CHACARA 116	6,500	COMPARTILHADA	COMPARTILHADA	72,856	31,224	6,500	
VIA II-46	6,000	COMPARTILHADA	COMPARTILHADA	34,300	14,700	6,000	
VIA II-49	6,500	COMPARTILHADA	COMPARTILHADA	150,941	64,689	6,500	
VIA II-50	5,500	COMPARTILHADA	COMPARTILHADA	187,040	80,160	5,500	
VIA II-51	5,500	COMPARTILHADA	COMPARTILHADA	103,656	44,424	5,500	
VIA II-52	6,000	COMPARTILHADA	COMPARTILHADA	198,833	85,257	6,000	
RUA - CHACARA 99B	6,000	COMPARTILHADA	COMPARTILHADA	209,008	89,532	6,000	
VIA II-53	6,000	COMPARTILHADA	COMPARTILHADA	192,395	82,455	6,000	
VIA II-54	6,000	COMPARTILHADA	COMPARTILHADA	146,720	62,880	6,000	
VIA II-55	6,000	COMPARTILHADA	COMPARTILHADA	147,000	63,000	6,000	
RUA - CHACARA 148 CONJUNTO 5	6,000	COMPARTILHADA	COMPARTILHADA	33,320	14,280	6,000	
VIA II-57	6,000	COMPARTILHADA	COMPARTILHADA	52,843	22,647	6,000	
RUA - CHACARA 121 L	6,000	COMPARTILHADA	COMPARTILHADA	65,758	28,182	6,000	
TOTAL				5.426,232	2.325,528	253,000	

NOTAS:
 CALÇADAS:
 • ACOMPANHAR A DECLIVIDADE DA VIA NO SENTIDO LONGITUDINAL, TERÃO INCLINAÇÃO TRANSVERSAL DE 2% COM CIMENTO PARA AS VIAS PÚBLICAS E TERÃO A SUPERFÍCIE REGULAR E ANTIDERRAPANTE.
 • POSSUEM FAIXA LIVRE COM LARGURA MÍNIMA DE 2,0m SEM OBSTÁCULOS (QUALQUER INTERFERÊNCIA OU BARREIRA ARQUITETÔNICA AO NÍVEL DO ADMA DO SOLO).
 • CONCRETO MOLDADO IN LOCO, ESPESURA DE 08cm E 20cm de RESISTÊNCIA SOBRE TERRENO NIVELADO E COMPACTADO 100% PROCTOR NORMAL.
 • JUNTAS DE DILATAÇÃO A CADA 1,5 METROS.
 • DEVEM SER DELIMITADAS PELO MEIO FIO, QUANDO TANGENTE A VI, E PELO CORDÃO DE CONCRETO QUANDO PRÓXIMO DE LOTES



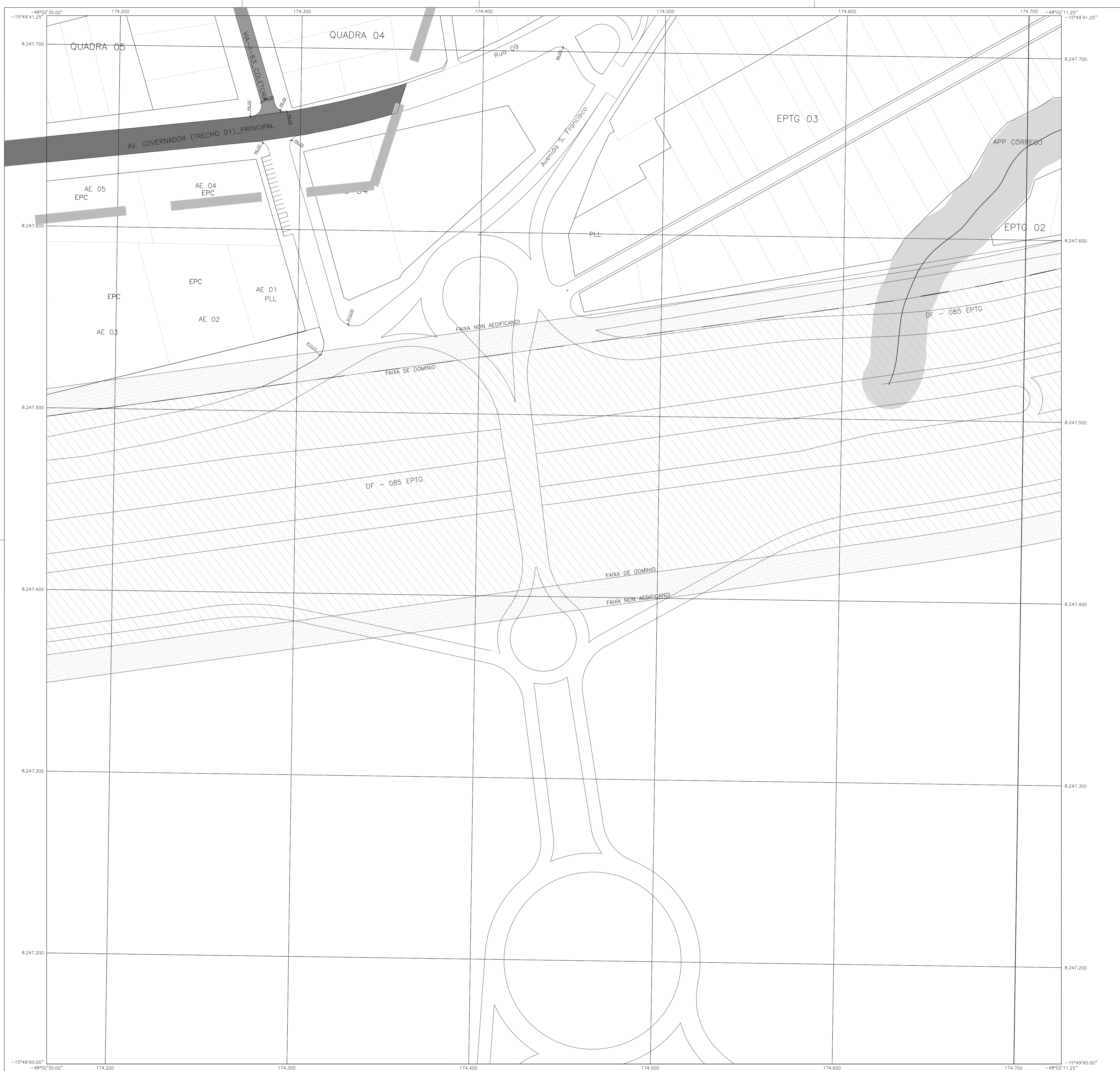
VICENTE PIRES - LOTE 2 - VIAS PRINCIPAIS							
NOME DA VIA	PLATAFORMA DA VIA	CALÇADA NA ARMADA	CALÇADA ARMADA	MEIO FIO	MEIO FIO REBAIXADO	CORDÃO DE CONCRETO	FAIXA DE GRAMA
	LARGURA	ÁREA	ÁREA	EXTENSÃO	EXTENSÃO	EXTENSÃO	ÁREA
	m	m ²	m ²	m	m	m	m ²
AV. TAGUAPARQUE E RUA 09	7,000	1.037,086	181,898	6.994,000	778,000	7.546,000	1.124,074
AV. MISERICÓRDIA (TRECHO 01 E 02)	7,000	3.675,002	408,334	5.312,988	590,330	6.994,000	2.281,946
TOTAL							
VICENTE PIRES - LOTE 2 - VIAS COLETORAS							
NOME DA VIA	PLATAFORMA DA VIA	CALÇADA NA ARMADA	CALÇADA ARMADA	MEIO FIO	MEIO FIO REBAIXADO	CORDÃO DE CONCRETO	FAIXA DE GRAMA
	LARGURA	ÁREA	ÁREA	EXTENSÃO	EXTENSÃO	EXTENSÃO	ÁREA
	m	m ²	m ²	m	m	m	m ²
VIA - II - 56	5,000	569,189	249,937	474,282	208,264	5,000	948,564
VIA - II - 58	5,000	125,706	58,874	104,755	44,895	5,000	209,510
VIA - II - 59	5,000	410,768	176,044	342,307	146,709	5,000	684,614
VIA - II - 20	5,000	291,497	124,927	242,914	104,106	5,000	485,828
VIA - II - 15	5,000	251,244	107,676	206,870	89,780	5,000	418,740
VIA - II - 01	5,000	419,244	179,676	349,870	149,790	5,000	698,740
VIA - II - 20	5,000	244,087	104,609	208,406	87,174	5,000	406,812
TOTAL							
VICENTE PIRES - LOTE 2 - VIAS LOCAIS EM BUÇU							
NOME DA VIA	PLATAFORMA DA VIA	CALÇADA NA ARMADA	CALÇADA ARMADA	MEIO FIO	MEIO FIO REBAIXADO	CORDÃO DE CONCRETO	FAIXA DE GRAMA
	LARGURA	ÁREA	ÁREA	EXTENSÃO	EXTENSÃO	EXTENSÃO	ÁREA
	m	m ²	m ²	m	m	m	m ²
RUA - CHACARA 62/VILA REAL	6,000	441,984		128,737	55,178	6,000	357,474
VIA - II - 20	6,000	494,400		144,700	61,800	6,000	388,400
VIA - II - 60	6,000	722,400		210,700	90,300	6,000	421,400
VIA - II - 61	6,000	757,608		220,969	94,701	6,000	441,938
TOTAL							
VICENTE PIRES - LOTE 2 - VIAS LOCAIS EM BLOCO INTERTRAVADO							
NOME DA VIA	PLATAFORMA DA VIA	CALÇADA NA ARMADA	CALÇADA ARMADA	MEIO FIO	MEIO FIO REBAIXADO	CORDÃO DE CONCRETO	FAIXA DE GRAMA
	LARGURA	ÁREA	ÁREA	EXTENSÃO	EXTENSÃO	EXTENSÃO	ÁREA
	m	m ²	m ²	m	m	m	m ²
VIA - II - 22	6,000	COMPARTILHADA	COMPARTILHADA	114,975	49,275	6,000	
RUA - CHACARA 89 CONJ 21	5,500	COMPARTILHADA	COMPARTILHADA	36,197	15,513	5,500	
VIA - II - 14	6,000	COMPARTILHADA	COMPARTILHADA	268,315	114,135	6,000	
VIA - II - 12	6,000	COMPARTILHADA	COMPARTILHADA	201,922	86,538	6,000	
VIA - II - 05	6,000	COMPARTILHADA	COMPARTILHADA	148,031	61,299	6,000	
VIA - II - 18	6,000	COMPARTILHADA	COMPARTILHADA	187,768	80,472	6,000	
VIA - II - 04	6,000	COMPARTILHADA	COMPARTILHADA	97,328	41,732	6,000	
VIA - II - 03	6,000	COMPARTILHADA	COMPARTILHADA	75,569	34,101	6,000	
VIA - II - 02	4,000	COMPARTILHADA	COMPARTILHADA	56,763	24,327	4,000	
RUA 04 - CHACARA 152 LT 4-7	4,500	COMPARTILHADA	COMPARTILHADA	57,988	24,852	4,500	
VIA - II - 08	6,000	COMPARTILHADA	COMPARTILHADA	198,667	85,148	6,000	
VIA - II - 26	6,000	COMPARTILHADA	COMPARTILHADA	100,359	43,011	6,000	
VIA - II - 27	5,500	COMPARTILHADA	COMPARTILHADA	102,655	43,995	5,500	
RUA - CONJUNTO 1	6,000	COMPARTILHADA	COMPARTILHADA	85,659	36,711	6,000	
VIA - II - 30	6,000	COMPARTILHADA	COMPARTILHADA	140,885	60,165	6,000	
VIA - II - 33	6,000	COMPARTILHADA	COMPARTILHADA	218,813	93,777	6,000	
VIA - II - 34	6,500	COMPARTILHADA	COMPARTILHADA	41,818	17,922	6,500	
VIA - II - 34	6,500	COMPARTILHADA	COMPARTILHADA	195,251	83,679	6,500	
VIA - II - 85	6,500	COMPARTILHADA	COMPARTILHADA	71,785	30,765	6,500	
VIA - II - 36	6,000	COMPARTILHADA	COMPARTILHADA	162,106	69,474	6,000	
RUA - CHACARA 112 LOTES 01-05	5,500	COMPARTILHADA	COMPARTILHADA	64,372	27,588	5,500	
VIA - II - 38	6,000	COMPARTILHADA	COMPARTILHADA	153,514	65,706	6,000	
RUA - CHACARA 114 LOTES D-G	5,500	COMPARTILHADA	COMPARTILHADA	61,438	26,922	5,500	
VIA - II - 39	6,000	COMPARTILHADA	COMPARTILHADA	180,320	77,280	6,000	
RUA - CHACARA 114 LOTE J	6,000	COMPARTILHADA	COMPARTILHADA	52,668	22,572	6,000	
VIA - II - 40	5,500	COMPARTILHADA	COMPARTILHADA	166,488	71,552	5,500	
VIA - II - 41	6,000	COMPARTILHADA	COMPARTILHADA	125,279	53,691	6,000	
VIA - II - 42	5,500	COMPARTILHADA	COMPARTILHADA	276,122	118,398	5,500	
RUA - CHACARA 114F ACESSO LOTE 06	5,000	COMPARTILHADA	COMPARTILHADA	35,749	15,321	5,000	
VIA - II - 44	7,000	COMPARTILHADA	COMPARTILHADA	196,478	67,062	7,000	
RUA - CHACARA 116	6,500	COMPARTILHADA	COMPARTILHADA	72,856	31,234	6,500	
VIA - II - 46	6,000	COMPARTILHADA	COMPARTILHADA	34,900	14,700	6,000	
VIA - II - 49	6,500	COMPARTILHADA	COMPARTILHADA	150,941	64,689	6,500	
VIA - II - 50	5,500	COMPARTILHADA	COMPARTILHADA	187,040	80,160	5,500	
VIA - II - 51	5,500	COMPARTILHADA	COMPARTILHADA	108,656	44,424	5,500	
VIA - II - 52	6,000	COMPARTILHADA	COMPARTILHADA	198,933	85,257	6,000	
RUA - CHACARA 588	6,000	COMPARTILHADA	COMPARTILHADA	208,908	89,532	6,000	
VIA - II - 53	6,000	COMPARTILHADA	COMPARTILHADA	192,395	82,455	6,000	
VIA - II - 54	6,000	COMPARTILHADA	COMPARTILHADA	146,720	62,880	6,000	
VIA - II - 55	6,000	COMPARTILHADA	COMPARTILHADA	147,000	63,000	6,000	
RUA - CHACARA 148 CONJUNTO 5	6,000	COMPARTILHADA	COMPARTILHADA	33,320	14,280	6,000	
VIA - II - 57	6,000	COMPARTILHADA	COMPARTILHADA	52,843	22,647	6,000	
RUA - CHACARA 121 L	6,000	COMPARTILHADA	COMPARTILHADA	65,758	28,182	6,000	
TOTAL							

NOTAS:
 CALÇADAS:
 • ACOMPANHAM A DECLIVIDADE DA VIA NO SENTIDO LONGITUDINAL, TERÃO INCLINAÇÃO TRANSVERSAL DE 2% COM CIMENTO PARA AS VIAS PÚBLICAS E TERÃO A SUPERFÍCIE REGULAR E ANTIDERRAPANTE;
 • POSSUEM FAIXA LIVRE COM LARGURA MÍNIMA DE 2,0m SEM OBSTÁCULOS (QUALQUER INTERFERÊNCIA OU BARREIRA ARQUITETÔNICA AO NÍVEL DO ADMA DO SOLO).
 • CONCRETO MOLDADO IN LOCO, ESPESURA DE 08cm E 20cm de RESISTÊNCIA SOBRE TERRENO NIVELADO E COMPACTADO 100% PROCTOR NORMAL.
 • JUNTAS DE DILATAÇÃO A CADA 1,5 METROS;
 • DEVEM SER DELIMITADAS PELO MEIO FIO, QUANDO TANGENTE A VI, E PELO CORDÃO DE CONCRETO QUANDO PRÓXIMO DE LOTES



VICENTE PIRES - LOTE 2 - VIAS PRINCIPAIS							
NOME DA VIA	PLATAFORMA DA VIA	CALÇADA NAO ARMADA	CALÇADA ARMADA	MEIO FIO	MEIO FIO REBARBADO	CORDÃO DE CONCRETO	FAIXA DE GRAMA
	LARGURA	ÁREA	ÁREA	EXTENSÃO	EXTENSÃO	EXTENSÃO	ÁREA
AV. TAGUAPARQUE E RUA 09	7,000	1.657,066	181,898	6.994,000	778,000	7.546,000	1.124,074
AV. MISERICÓRDIA (TRECHO 01 E 02)	7,000	3.675,002	408,334	15.963,000	1.778,000	19.549,000	2.381,946
TOTAL		5.332,068	590,232	22.957,000	2.556,000	29.095,000	3.506,020
VICENTE PIRES - LOTE 2 - VIAS COLETORAS							
NOME DA VIA	PLATAFORMA DA VIA	CALÇADA NAO ARMADA	CALÇADA ARMADA	MEIO FIO	MEIO FIO REBARBADO	CORDÃO DE CONCRETO	FAIXA DE GRAMA
	LARGURA	ÁREA	ÁREA	EXTENSÃO	EXTENSÃO	EXTENSÃO	ÁREA
VIA-II-56	5,000	569,139	243,917	474,282	203,294	5,000	948,564
VIA-II-58	5,000	125,706	53,874	104,755	44,895	5,000	209,510
VIA-II-59	5,000	410,768	176,044	342,507	146,708	5,000	684,614
VIA-II-20	5,000	291,497	124,927	242,914	104,106	5,000	485,828
VIA-II-15	5,000	251,244	107,676	209,370	89,730	5,000	418,740
VIA-II-01	5,000	419,244	179,676	349,370	149,730	5,000	686,740
VIA-II-20	5,000	244,087	104,409	203,406	87,174	5,000	406,812
TOTAL		2.311,685	990,722	1.926,404	825,802	35,000	3.852,808
VICENTE PIRES - LOTE 2 - VIAS LOCAIS EM CBUQ							
NOME DA VIA	PLATAFORMA DA VIA	CALÇADA NAO ARMADA	CALÇADA ARMADA	MEIO FIO	MEIO FIO REBARBADO	CORDÃO DE CONCRETO	FAIXA DE GRAMA
	LARGURA	ÁREA	ÁREA	EXTENSÃO	EXTENSÃO	EXTENSÃO	ÁREA
RUA - CHACARA 62/VILA REAL	5,000	441,394		128,737	55,173	6,000	257,474
VIA-II-20	5,000	484,400		144,200	61,800	6,000	286,400
VIA-II-60	5,000	722,400		210,700	90,300	6,000	421,400
VIA-II-61	5,000	757,608		220,969	94,701	6,000	441,938
TOTAL		2.415,792		704,606	301,974	24,000	1.409,212
VICENTE PIRES - LOTE 2 - VIAS LOCAIS EM BLOCO INTERTRAVADO							
NOME DA VIA	PLATAFORMA DA VIA	CALÇADA NAO ARMADA	CALÇADA ARMADA	MEIO FIO	MEIO FIO REBARBADO	CORDÃO DE CONCRETO	FAIXA DE GRAMA
	LARGURA	ÁREA	ÁREA	EXTENSÃO	EXTENSÃO	EXTENSÃO	ÁREA
VIA-II-22	6,000	COMPARTILHADA	COMPARTILHADA	114,975	49,275	6,000	
RUA - CHACARA 89 CONJ 21	5,500	COMPARTILHADA	COMPARTILHADA	36,197	15,513	5,500	
VIA-II-14	6,000	COMPARTILHADA	COMPARTILHADA	266,315	114,135	6,000	
VIA-II-12	6,000	COMPARTILHADA	COMPARTILHADA	201,922	85,538	6,000	
VIA-II-05	6,000	COMPARTILHADA	COMPARTILHADA	143,031	61,299	6,000	
VIA-II-18	6,000	COMPARTILHADA	COMPARTILHADA	187,768	80,472	6,000	
VIA-II-04	6,000	COMPARTILHADA	COMPARTILHADA	97,328	41,712	6,000	
VIA-II-05	6,000	COMPARTILHADA	COMPARTILHADA	79,569	34,101	6,000	
VIA-II-02	4,000	COMPARTILHADA	COMPARTILHADA	56,763	24,327	4,000	
RUA 04 - CHACARA 152 LT 4-7	4,500	COMPARTILHADA	COMPARTILHADA	57,988	24,852	4,500	
VIA-II-08	6,000	COMPARTILHADA	COMPARTILHADA	198,667	85,143	6,000	
VIA-II-26	6,000	COMPARTILHADA	COMPARTILHADA	100,359	43,011	6,000	
VIA-II-27	5,500	COMPARTILHADA	COMPARTILHADA	102,655	43,995	5,500	
RUA - CONJUNTO 1	6,000	COMPARTILHADA	COMPARTILHADA	85,659	36,711	6,000	
VIA-II-50	6,000	COMPARTILHADA	COMPARTILHADA	140,385	60,185	6,000	
VIA-II-33	6,000	COMPARTILHADA	COMPARTILHADA	238,813	93,777	6,000	
VIA-II-34	6,500	COMPARTILHADA	COMPARTILHADA	41,818	17,922	6,500	
VIA-II-34	6,500	COMPARTILHADA	COMPARTILHADA	196,251	83,679	6,500	
VIA-II-35	6,500	COMPARTILHADA	COMPARTILHADA	71,785	30,765	6,500	
VIA-II-36	6,000	COMPARTILHADA	COMPARTILHADA	162,106	69,474	6,000	
RUA - CHACARA 112 LOTES 01-05	5,500	COMPARTILHADA	COMPARTILHADA	64,372	27,588	5,500	
VIA-II-38	6,000	COMPARTILHADA	COMPARTILHADA	153,314	65,706	6,000	
RUA - CHACARA 114 LOTES D-G	5,500	COMPARTILHADA	COMPARTILHADA	61,418	26,322	5,500	
VIA-II-39	6,000	COMPARTILHADA	COMPARTILHADA	180,320	77,280	6,000	
RUA - CHACARA 114 LOTE J	6,000	COMPARTILHADA	COMPARTILHADA	52,668	22,572	6,000	
VIA-II-40	5,500	COMPARTILHADA	COMPARTILHADA	166,488	71,352	5,500	
VIA-II-41	6,000	COMPARTILHADA	COMPARTILHADA	125,279	53,691	6,000	
VIA-II-42	5,500	COMPARTILHADA	COMPARTILHADA	276,122	118,558	5,500	
RUA - CHACARA 114 FAZENDA LOTE 06	5,000	COMPARTILHADA	COMPARTILHADA	35,749	15,321	5,000	
VIA-II-44	7,000	COMPARTILHADA	COMPARTILHADA	186,478	67,062	7,000	
RUA - CHACARA 116	6,500	COMPARTILHADA	COMPARTILHADA	72,856	31,204	6,500	
VIA-II-46	6,000	COMPARTILHADA	COMPARTILHADA	34,300	14,700	6,000	
VIA-II-49	6,500	COMPARTILHADA	COMPARTILHADA	150,941	63,689	6,500	
VIA-II-50	5,500	COMPARTILHADA	COMPARTILHADA	187,040	80,160	5,500	
VIA-II-51	5,500	COMPARTILHADA	COMPARTILHADA	103,656	44,424	5,500	
VIA-II-52	6,000	COMPARTILHADA	COMPARTILHADA	198,933	85,257	6,000	
RUA - CHACARA 99B	6,000	COMPARTILHADA	COMPARTILHADA	208,908	89,532	6,000	
VIA-II-53	6,000	COMPARTILHADA	COMPARTILHADA	192,395	82,455	6,000	
VIA-II-54	6,000	COMPARTILHADA	COMPARTILHADA	146,720	62,880	6,000	
VIA-II-55	6,000	COMPARTILHADA	COMPARTILHADA	147,000	63,000	6,000	
RUA - CHACARA 148 CONJUNTO 5	6,000	COMPARTILHADA	COMPARTILHADA	53,320	22,640	6,000	
VIA-II-57	6,000	COMPARTILHADA	COMPARTILHADA	52,843	22,647	6,000	
RUA - CHACARA 121 L	6,000	COMPARTILHADA	COMPARTILHADA	65,758	28,182	6,000	
TOTAL				5.426,232	2.325,528	253,000	

NOTAS:
 CALÇADAS:
 • ACOMPANHAM A DECLIVIDADE DA VIA NO SENTIDO LONGITUDINAL, TERÃO INCLINAÇÃO TRANSVERSAL DE 2% COM CIMENTO PARA AS VIAS PÚBLICAS E TERÃO A SUPERFÍCIE REGULAR E ANTIDERRAPANTE;
 • POSSUEM FAIXA LIVRE COM LARGURA MÍNIMA DE 2,0m SEM OBSTÁCULOS (QUALQUER INTERFERÊNCIA OU BARREIRA ARQUITETÔNICA AO NÍVEL DO ADMA DO SOLO).
 • CONCRETO MOLDADO IN LOCO, ESPESURA DE 08cm E 20cm de RESISTÊNCIA SOBRE TERRENO NIVELADO E COMPACTADO 100% PROCTOR NORMAL.
 • JUNTAS DE DILATAÇÃO A CADA 1,5 METROS.
 • DEVEM SER DELIMITADAS PELO MEIO FIO, QUANDO TANGENTE A VI, E PELO CORDÃO DE CONCRETO QUANDO PRÓXIMO DE LOTES



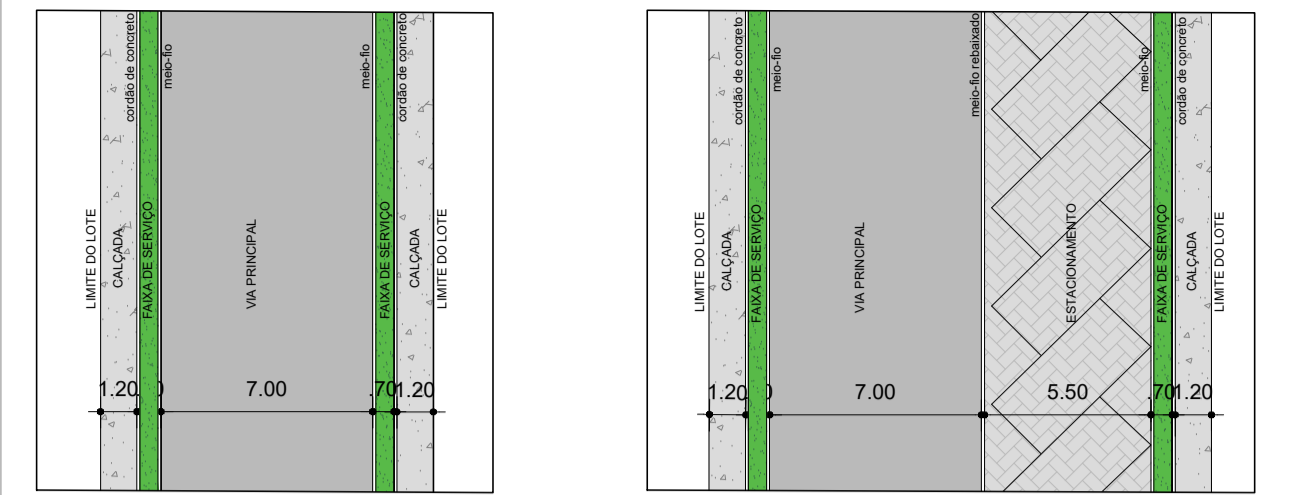
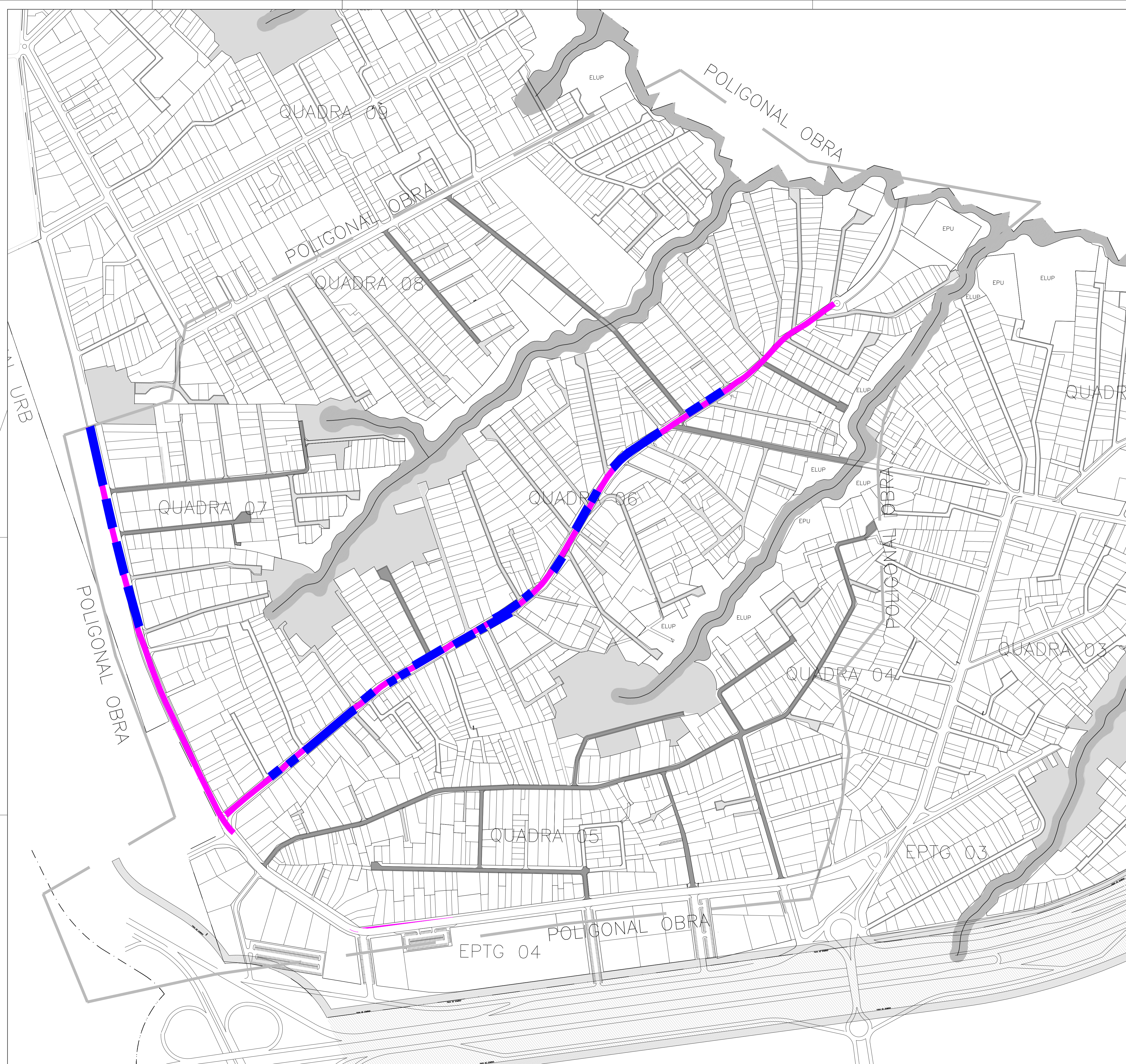
VICENTE PIRES - LOTE 2 - VIAS PRINCIPAIS							
NOME DA VIA	PLATAFORMA DA VIA	CAÇADA NAO ARMADA	CAÇADA ARMADA	MEIO FIO	MEIO FIO REBAIXADO	CORDÃO DE CONCRETO	FAIXA DE GRAMA
	LARGURA	ÁREA	ÁREA	EXTENSÃO	EXTENSÃO	EXTENSÃO	ÁREA
AV. TAGUAPARQUE E RUA 09	7,000	1.037,086	181,898	6.994,000	778,000	7.546,000	1.124,074
AV. MISERICÓRDIA (TRECHO 01 E 02)	7,000	3.675,002	408,334	6.994,000	778,000	7.546,000	2.381,946
TOTAL		4.712,088	590,232	13.988,000	1.556,000	15.090,000	3.506,020

VICENTE PIRES - LOTE 2 - VIAS COLETORAS							
NOME DA VIA	PLATAFORMA DA VIA	CAÇADA NAO ARMADA	CAÇADA ARMADA	MEIO FIO	MEIO FIO REBAIXADO	CORDÃO DE CONCRETO	FAIXA DE GRAMA
	LARGURA	ÁREA	ÁREA	EXTENSÃO	EXTENSÃO	EXTENSÃO	ÁREA
VIA - II - 56	5,000	569,199	248,937	474,282	208,264	5,000	948,564
VIA - II - 58	5,000	125,706	58,874	104,755	44,895	5,000	209,510
VIA - II - 59	5,000	410,788	176,044	342,307	146,708	5,000	584,614
VIA - II - 20	5,000	291,497	124,927	242,914	104,106	5,000	485,828
VIA - II - 15	5,000	251,244	107,676	209,370	89,780	5,000	418,740
VIA - II - 01	5,000	419,244	179,676	349,370	149,780	5,000	698,740
VIA - II - 20	5,000	244,087	104,609	208,406	87,174	5,000	406,812
TOTAL		2.311,685	990,722	1.926,404	825,602	35,000	3.852,808

VICENTE PIRES - LOTE 2 - VIAS LOCAIS EM CBUQ							
NOME DA VIA	PLATAFORMA DA VIA	CAÇADA NAO ARMADA	CAÇADA ARMADA	MEIO FIO	MEIO FIO REBAIXADO	CORDÃO DE CONCRETO	FAIXA DE GRAMA
	LARGURA	ÁREA	ÁREA	EXTENSÃO	EXTENSÃO	EXTENSÃO	ÁREA
RUA - CHACARA 62/VILA REAL	6,000	441,384		128,737	55,178	6,000	257,474
VIA - II - 20	6,000	494,400		144,200	61,800	6,000	288,400
VIA - II - 60	6,000	722,400		210,700	90,300	6,000	421,400
VIA - II - 61	6,000	757,608		220,968	94,701	6,000	441,938
TOTAL		2.415,792		704,605	301,979	24,000	1.409,212

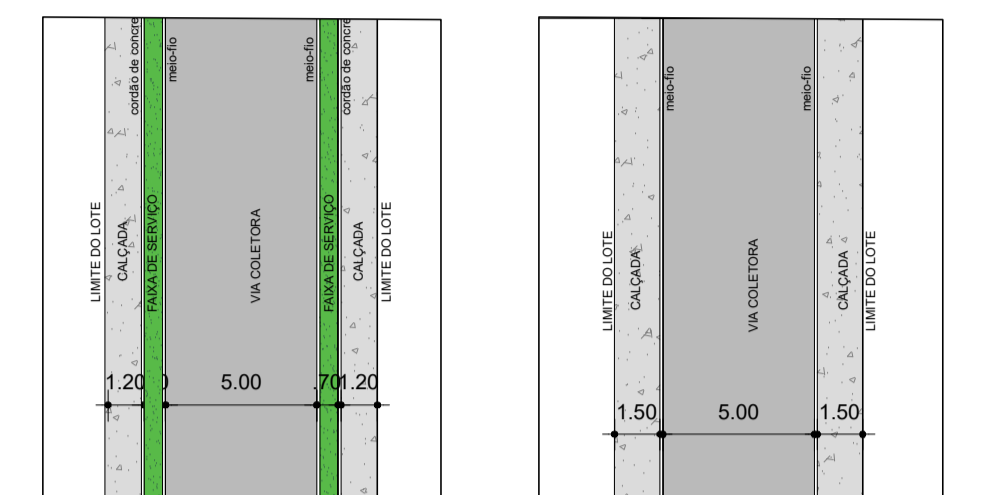
VICENTE PIRES - LOTE 2 - VIAS LOCAIS EM BLOCO INTERTRAVADO							
NOME DA VIA	PLATAFORMA DA VIA	CAÇADA NAO ARMADA	CAÇADA ARMADA	MEIO FIO	MEIO FIO REBAIXADO	CORDÃO DE CONCRETO	FAIXA DE GRAMA
	LARGURA	ÁREA	ÁREA	EXTENSÃO	EXTENSÃO	EXTENSÃO	ÁREA
VIA - II - 22	6,000	COMPARTILHADA	COMPARTILHADA	114,976	49,275	6,000	
RUA - CHACARA 69 CONJ 21	6,000	COMPARTILHADA	COMPARTILHADA	36,197	15,513	6,000	
VIA - II - 14	6,000	COMPARTILHADA	COMPARTILHADA	268,315	114,135	6,000	
VIA - II - 12	6,000	COMPARTILHADA	COMPARTILHADA	201,922	86,538	6,000	
VIA - II - 05	6,000	COMPARTILHADA	COMPARTILHADA	143,051	61,299	6,000	
VIA - II - 18	6,000	COMPARTILHADA	COMPARTILHADA	187,768	80,472	6,000	
VIA - II - 04	6,000	COMPARTILHADA	COMPARTILHADA	97,328	41,712	6,000	
VIA - II - 03	6,000	COMPARTILHADA	COMPARTILHADA	79,569	34,101	6,000	
VIA - II - 02	4,500	COMPARTILHADA	COMPARTILHADA	56,768	24,827	4,500	
RUA - CHACARA 152 LT 4-7	4,500	COMPARTILHADA	COMPARTILHADA	57,988	24,852	4,500	
VIA - II - 08	6,000	COMPARTILHADA	COMPARTILHADA	198,667	85,148	6,000	
VIA - II - 26	6,000	COMPARTILHADA	COMPARTILHADA	100,358	43,011	6,000	
VIA - II - 27	6,000	COMPARTILHADA	COMPARTILHADA	102,655	43,995	6,000	
RUA - CONJUNTO 1	6,000	COMPARTILHADA	COMPARTILHADA	85,659	36,711	6,000	
VIA - II - 80	6,000	COMPARTILHADA	COMPARTILHADA	140,388	60,185	6,000	
VIA - II - 83	6,000	COMPARTILHADA	COMPARTILHADA	218,813	93,777	6,000	
VIA - II - 34	6,000	COMPARTILHADA	COMPARTILHADA	41,818	17,922	6,000	
VIA - II - 34	6,000	COMPARTILHADA	COMPARTILHADA	195,251	83,679	6,000	
VIA - II - 85	6,000	COMPARTILHADA	COMPARTILHADA	71,785	30,785	6,000	
VIA - II - 36	6,000	COMPARTILHADA	COMPARTILHADA	162,106	69,474	6,000	
RUA - CHACARA 112 LOTES 01-05	6,000	COMPARTILHADA	COMPARTILHADA	64,872	27,588	6,000	
VIA - II - 88	6,000	COMPARTILHADA	COMPARTILHADA	153,914	65,706	6,000	
RUA - CHACARA 114 LOTES D-G	6,000	COMPARTILHADA	COMPARTILHADA	61,418	26,322	6,000	
VIA - II - 39	6,000	COMPARTILHADA	COMPARTILHADA	181,320	77,280	6,000	
RUA - CHACARA 114 LOTE J	6,000	COMPARTILHADA	COMPARTILHADA	52,668	22,572	6,000	
VIA - II - 40	6,000	COMPARTILHADA	COMPARTILHADA	166,488	71,852	6,000	
VIA - II - 41	6,000	COMPARTILHADA	COMPARTILHADA	125,279	53,691	6,000	
VIA - II - 42	6,000	COMPARTILHADA	COMPARTILHADA	276,122	118,308	6,000	
RUA - CHACARA 114F ACESSO LOTE DE	6,000	COMPARTILHADA	COMPARTILHADA	35,749	15,321	6,000	
VIA - II - 44	7,000	COMPARTILHADA	COMPARTILHADA	156,478	67,082	7,000	
RUA - CHACARA 116	6,000	COMPARTILHADA	COMPARTILHADA	34,900	14,700	6,000	
VIA - II - 46	6,000	COMPARTILHADA	COMPARTILHADA	150,941	64,689	6,000	
VIA - II - 49	6,000	COMPARTILHADA	COMPARTILHADA	187,040	80,160	6,000	
VIA - II - 50	6,000	COMPARTILHADA	COMPARTILHADA	108,656	44,424	6,000	
VIA - II - 51	6,000	COMPARTILHADA	COMPARTILHADA	198,933	85,257	6,000	
RUA - CHACARA 96B	6,000	COMPARTILHADA	COMPARTILHADA	208,908	89,552	6,000	
VIA - II - 53	6,000	COMPARTILHADA	COMPARTILHADA	192,395	82,455	6,000	
VIA - II - 54	6,000	COMPARTILHADA	COMPARTILHADA	146,720	62,880	6,000	
VIA - II - 55	6,000	COMPARTILHADA	COMPARTILHADA	147,000	63,000	6,000	
RUA - CHACARA 148 CONJUNTO 5	6,000	COMPARTILHADA	COMPARTILHADA	33,320	14,280	6,000	
VIA - II - 57	6,000	COMPARTILHADA	COMPARTILHADA	52,843	22,647	6,000	
RUA - CHACARA 111 L	6,000	COMPARTILHADA	COMPARTILHADA	65,758	28,182	6,000	
TOTAL				5.426.232	2.325.528	253.000	

NOTAS:
 CALÇADAS:
 • ACOMPANHAM A DECLIVIDADE DA VIA NO SENTIDO LONGITUDINAL, TERÃO INCLINAÇÃO TRANSVERSAL DE 2% COM CIMENTO PARA AS VIAS PÚBLICAS E TERÃO A SUPERFÍCIE REGULAR E ANTIDERRAPANTE;
 • POSSUEM FAIXA LIVRE COM LARGURA MÍNIMA DE 2,0m SEM OBSTÁCULOS (QUALQUER INTERFERÊNCIA OU BARREIRA ARQUITETÔNICA AO NÍVEL DO ADMA DO SOLO).
 • CONCRETO MOLDADO IN LOCO, ESPESURA DE 08cm E 20cm de RESISTÊNCIA SOBRE TERRENO NIVELADO E COMPACTADO 100% PROCTOR NORMAL.
 • JUNTAS DE DILATAÇÃO A CADA 1,5 METROS.
 • DEVEM SER DELIMITADAS PELO MEIO FIO, QUANDO TANGENTE A VI, E PELO CORDÃO DE CONCRETO QUANDO PRÓXIMO DE LOTES



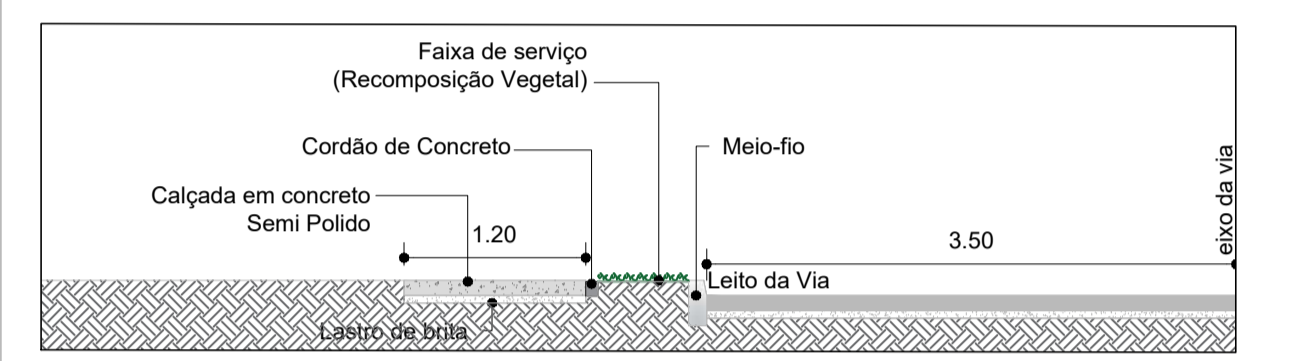
VIA PRINCIPAL - TIPO 1 ESCALA 1/200

VIA PRINCIPAL - TIPO 2 ESCALA 1/200

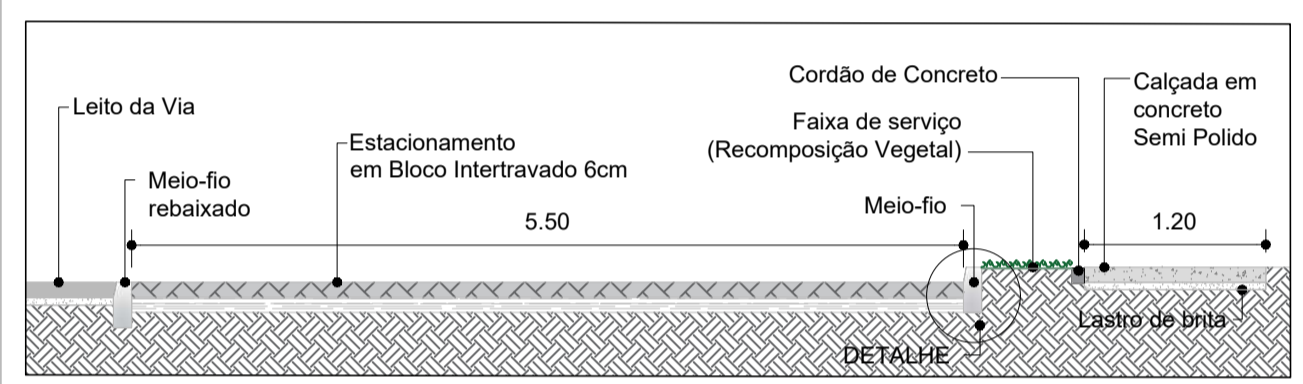


VIA COLETORA - TIPO 1 ESCALA 1/200

VIA COLETORA - TIPO 2 ESCALA 1/200



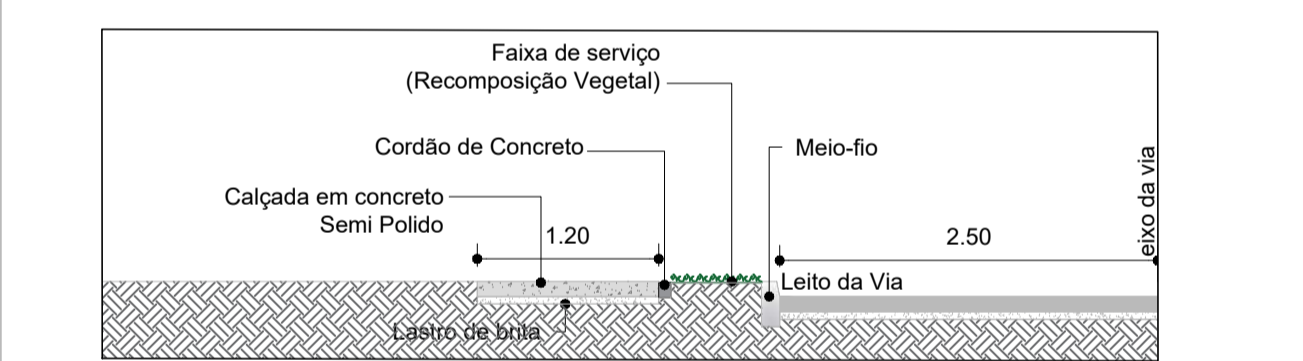
CORTE ESQUEMÁTICO - VIA PRINCIPAL - TIPO 1 ESCALA 1/50



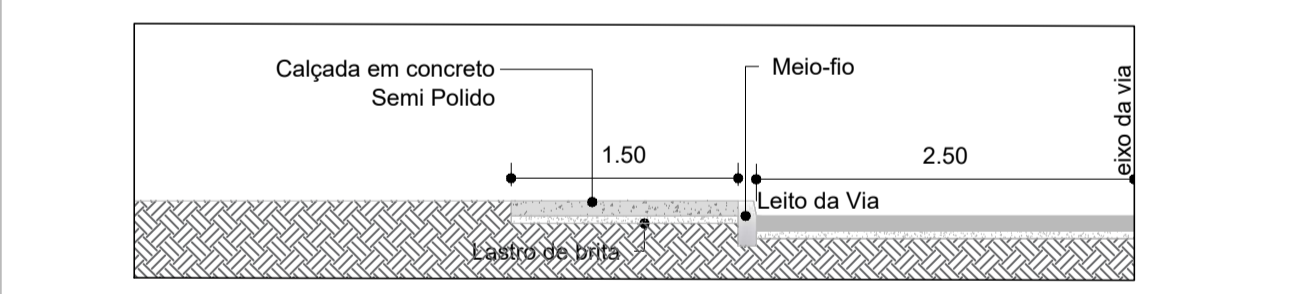
CORTE ESQUEMÁTICO - VIA PRINCIPAL - TIPO 2 - LADO COM ESTACIONAMENTO ESCALA 1/50



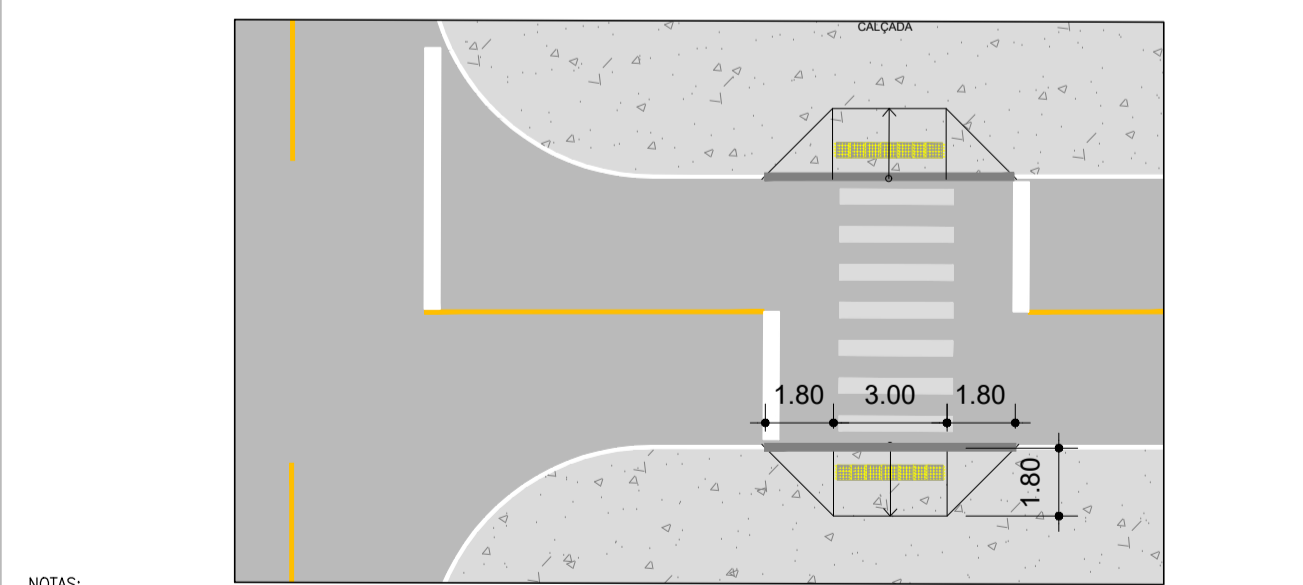
DETALHE SEM ESCALA



CORTE ESQUEMÁTICO - VIA COLETORA - TIPO 1 ESCALA 1/50



CORTE ESQUEMÁTICO - VIA COLETORA - TIPO 2 ESCALA 1/50



DETALHE SEM ESCALA

- NOTAS:
- CALÇADAS:
 - ACOMPANHAR A DECLIVIDADE DA VIA NO SENTIDO LONGITUDINAL, TERÃO INCLINAÇÃO TRANSVERSAL DE 2% COM CEMENTO PARA AS VIAS PÚBLICAS E TERÃO A SUPERFÍCIE REGULAR E ANTI-DESLIZANTE;
 - POSSUÍM FAIXA LIVRE COM LARGURA MÍNIMA DE 2,0m SEM OBSTÁCULOS (QUALQUER INTERFERÊNCIA OU BARRERA ARQUITETÔNICA AO NÍVEL OU ACIMA DO SOLO);
 - CONCRETO MOLDAO IN LOCO, ESPESURA DE 08CM E 20MPa DE RESISTENCIA SOBRE TERRENO NIVELADO E COMPACTADO 100% PROCTOR NORMAL. JUNTAS DE DILATAÇÃO A CADA 1,5 METROS;
 - DEVEM SER DELIMITADAS PELO MEIO FIO, QUANDO TANGENTE A VI, E PELO CORDÃO DE CONCRETO QUANDO PRÓXIMO DE LOTES

SECRETARIA DE ESTADO DE OBRAS E INFRAESTRUTURA - SODF
PROJETO DE ACESSIBILIDADE

17/17 REGIÃO ADMINISTRATIVA DE VICENTE PIRES - RA VP
 PROJETO BÁSICO DE CALÇADAS

URB 066/2013	ESCALA: 1/4000	DATA:	APROVO: SUBSECRETÁRIO SUPOP
PROJETO: SODF/SUPOP	REVISÃO DE:	VISTO: CHEFE	