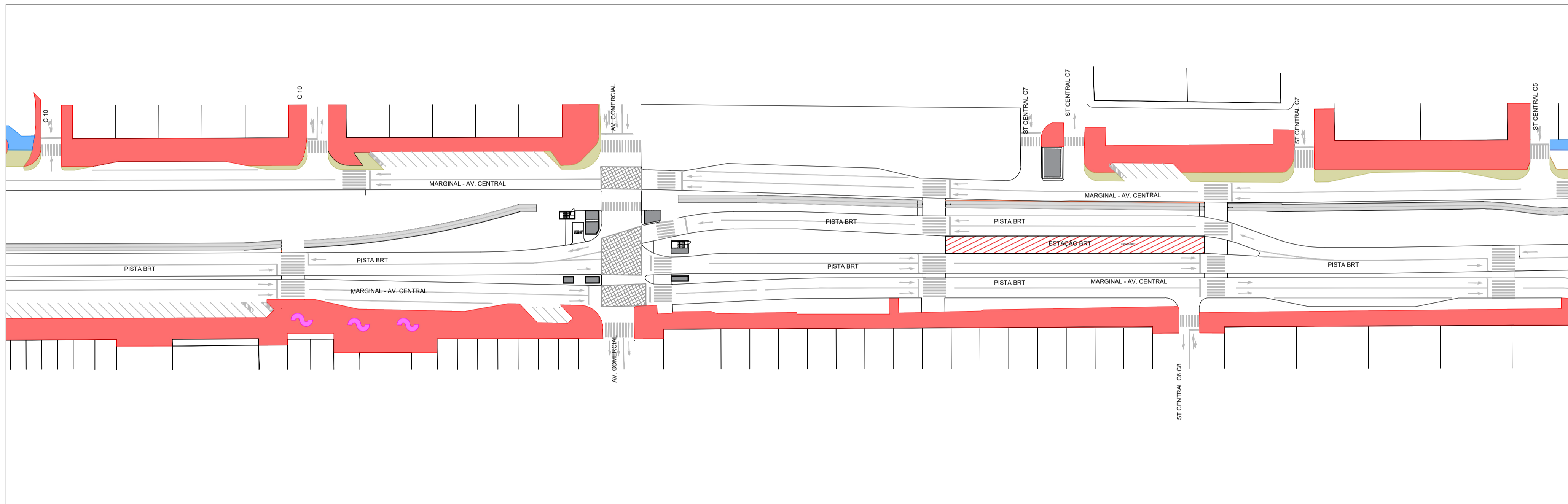
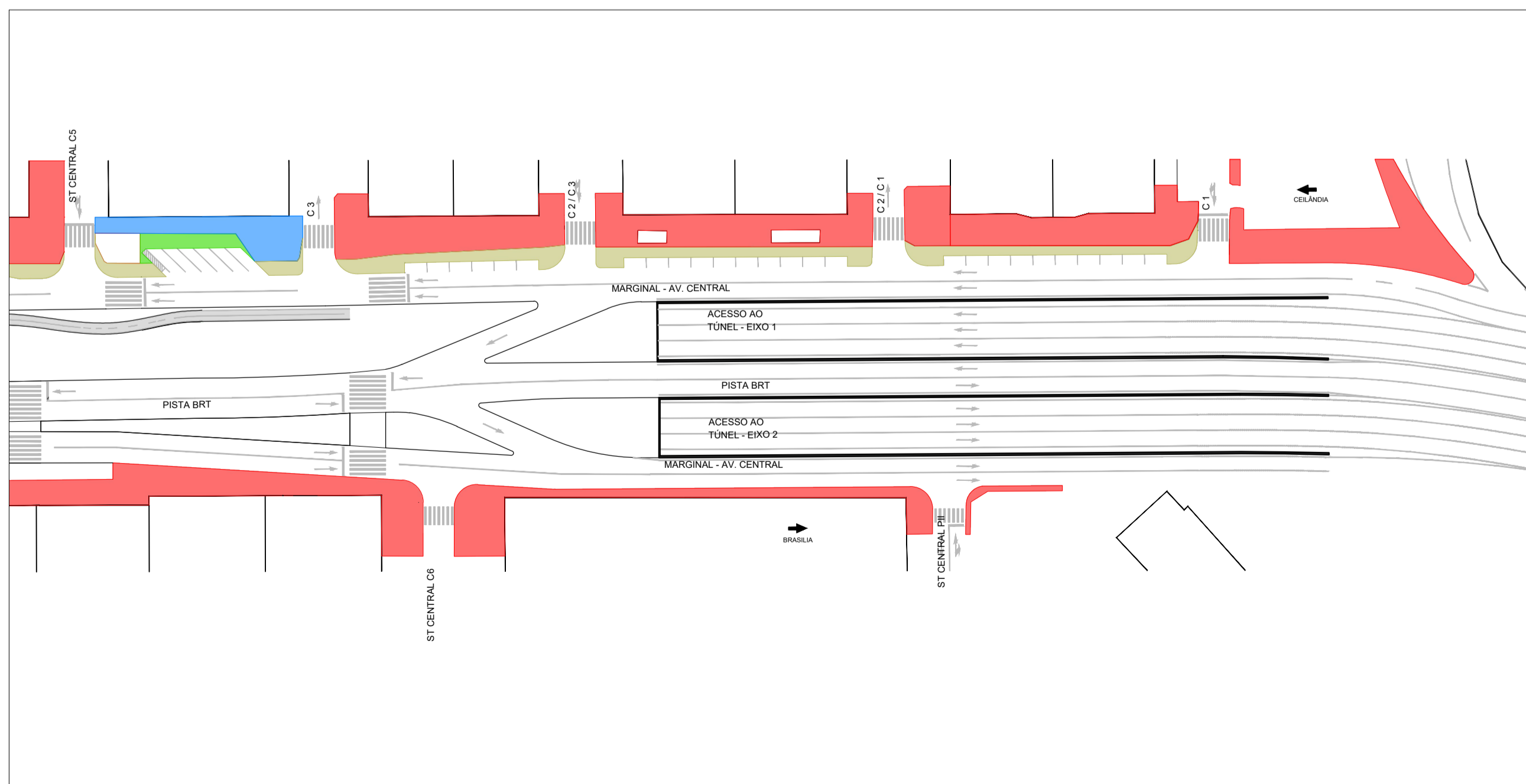


PLANTA DETALHE VIA AV. CENTRAL – C11 e C12
ESCALA 1/1000

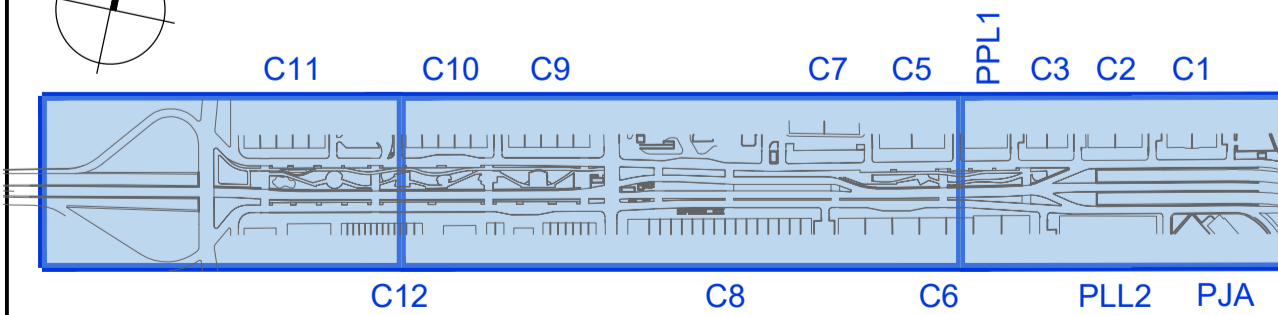
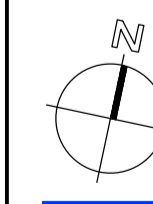


PLANTA DETALHE VIA AV. CENTRAL – C5, C6, C7, C8, C9, C10 e C12
ESCALA 1/1000



PLANTA DETALHE VIA AV. CENTRAL – C1, C2, C3, C6, PLL1, PLL2 e PJA
ESCALA 1/1000

| LEGENDA DE DEMOLIÇÃO | | |
|----------------------|-------------------------------------|--------------------------|
| SÍMBOLO | DESCRIÇÃO | QUANTIDADE |
| [Red Box] | DEMOLIÇÃO DE CALÇADAS 13CM | 11.307,66 m ² |
| [Blue Box] | DEMOLIÇÃO DE PAVIMENTO INTERTRAVADO | 314,73 m ² |
| [Green Box] | PAVIMENTO RÍGIDO DE CONCRETO | 13.274,58 m ² |
| [Pink Box] | DEMOLIÇÃO DE ELEMENTOS EM CONCRETO | 53,4 m ³ |



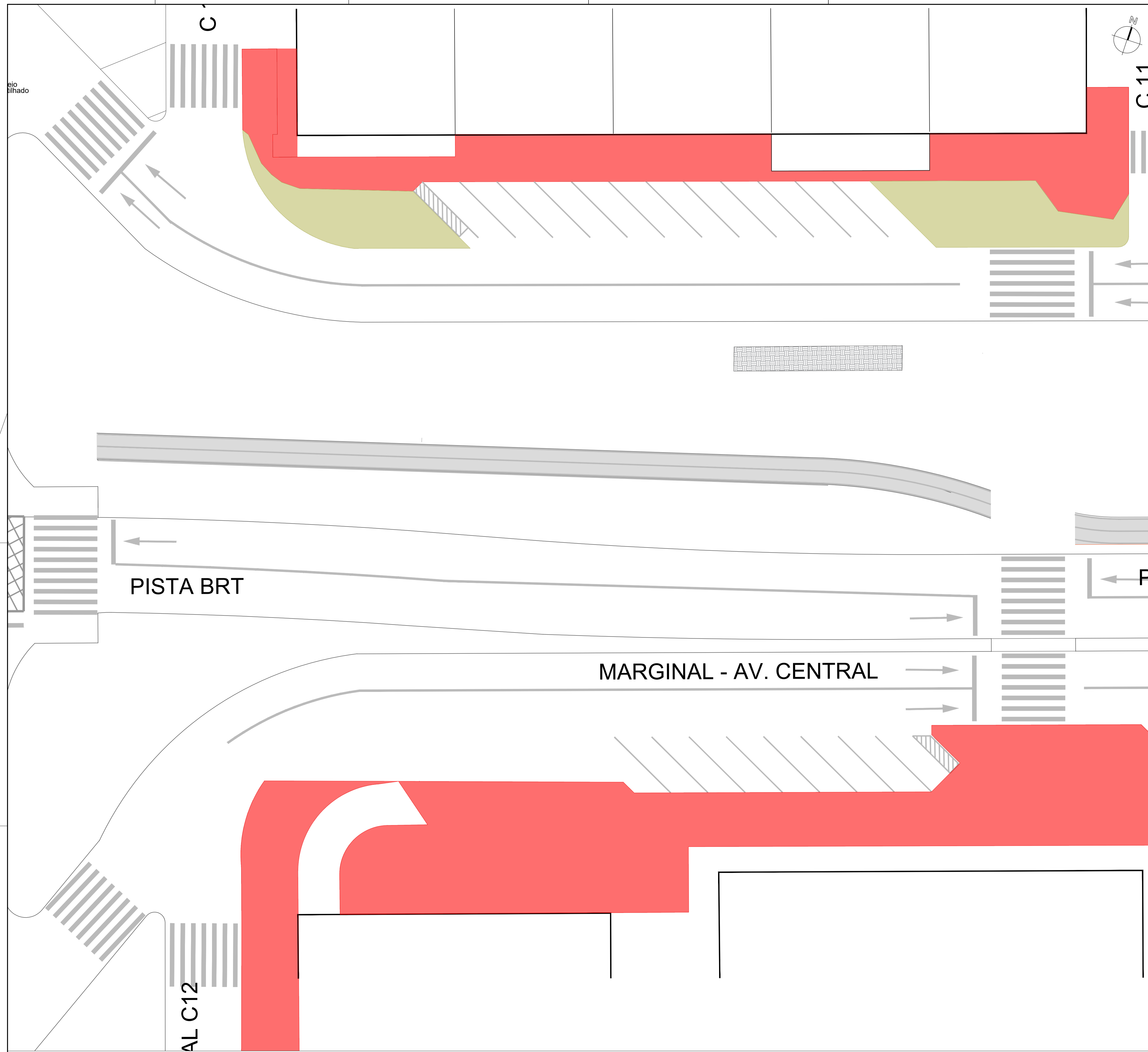
SECRETARIA DE ESTADO DE OBRAS E INFRAESTRUTURA - SODF

PROJETO EXECUTIVO DE SISTEMA VIÁRIO - DEMOLIÇÃO

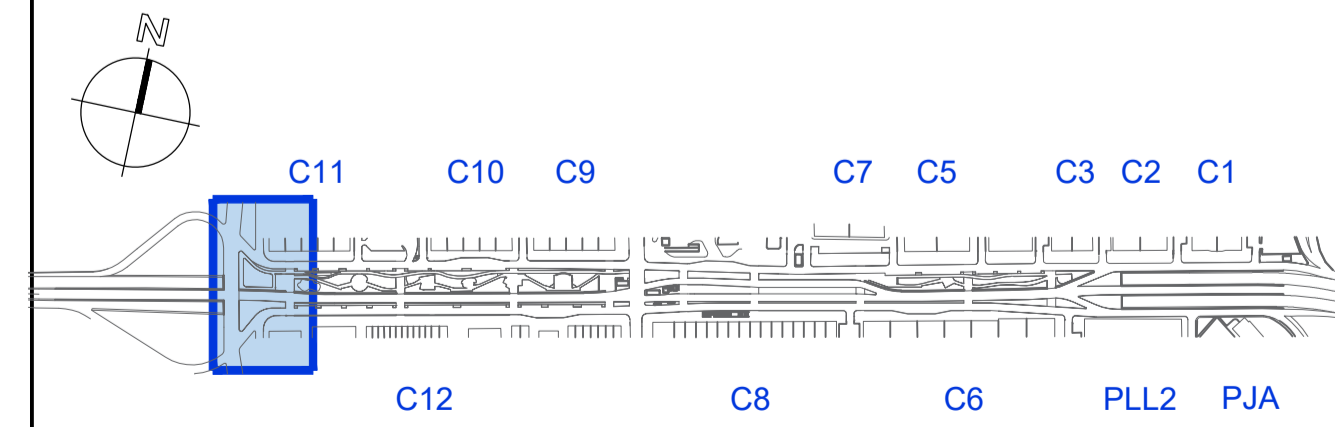
SIV-200/2020

REGIÃO ADMINISTRATIVA DE TAGUATINGA - RA TAG
REFORMULAÇÃO E REQUALIFICAÇÃO DA AV. CENTRAL DE TAGUATINGA.
TRECHO ENTRE VIADUTO SAMDU E RODOVIA DF-001
BOULEVARD TAGUATINGA

| | | | | |
|--|-----------------|---------|--------------------|-------------------------------|
| DETALHE GERAL AV. CENTRAL entre SAMDU E DF01 C1 a 3, C5 a 12, PLL1 a 2 e PJA PROJETO: | FOLHA: 01/12 | ESCALA: | DATA: MAIO/2023 | VER MDE -200/2020 |
| UNEURB / SUOP | | UNEURB | UNEURB | APROVO: SUBSECRETARIA SUOP |

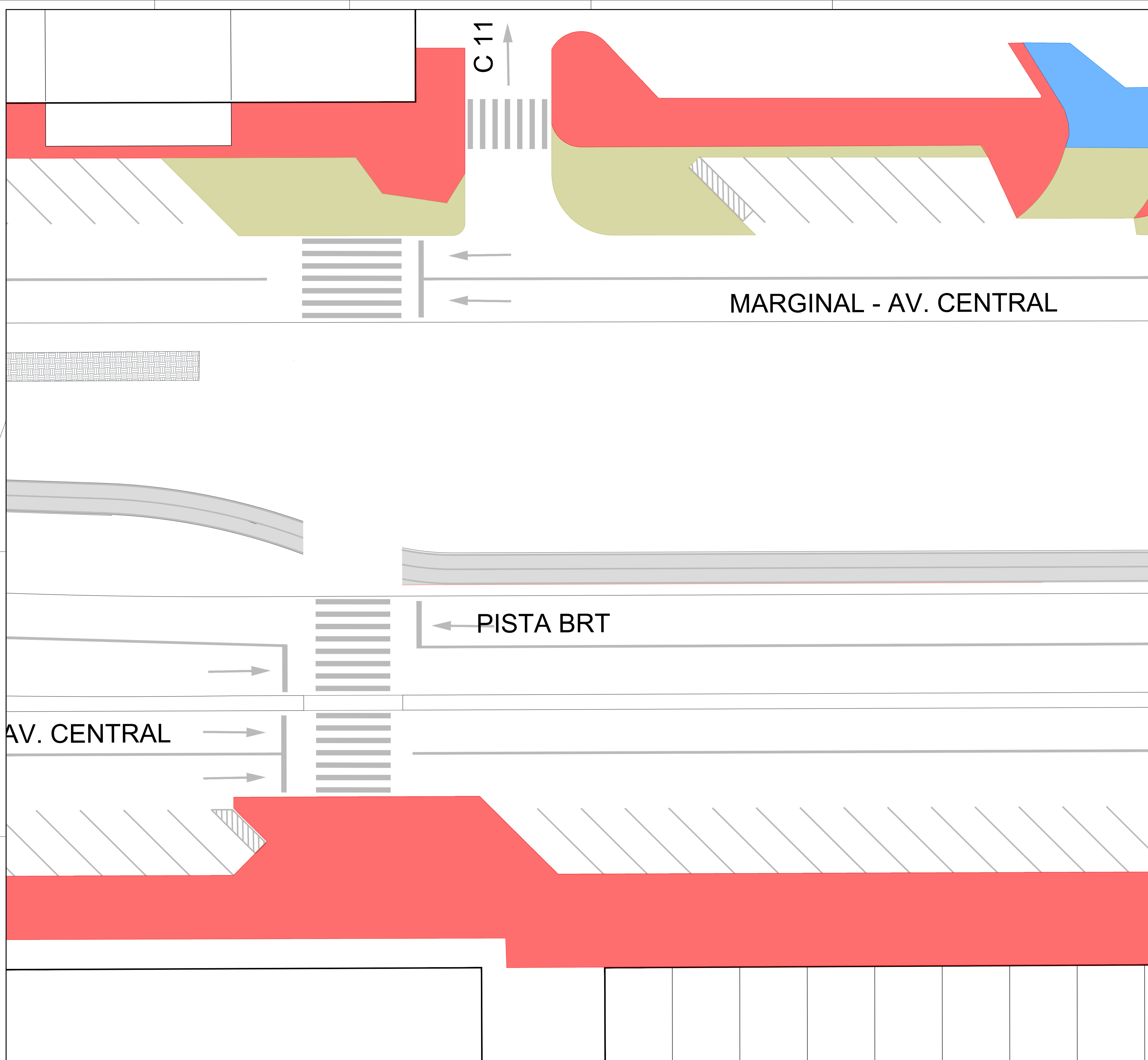


| LEGENDA DE DEMOLIÇÃO | | |
|----------------------|-------------------------------------|--------------------------|
| SÍMBOLO | DESCRIÇÃO | QUANTIDADE |
| [Red Box] | DEMOLIÇÃO DE CALÇADAS 13CM | 11.307,66 m ² |
| [Blue Box] | DEMOLIÇÃO DE PAVIMENTO INTERTRAVADO | 314,73 m ² |
| [Green Box] | PAVIMENTO RIGIDO DE CONCRETO | 13.274,58 m ² |
| [Pink Box] | DEMOLIÇÃO DE ELEMENTOS EM CONCRETO | 53,4 m ³ |



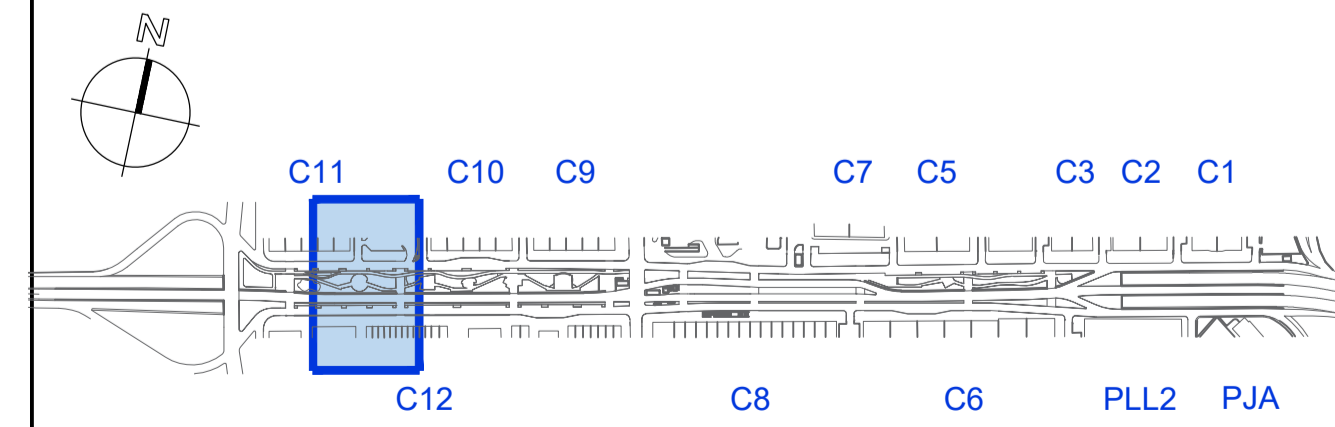
PLANTA DETALHE VIA AV. CENTRAL - C11 e C12
ESCALA 1/175

| | | | |
|--|--------------------|--|--------------------------------|
| SECRETARIA DE ESTADO DE OBRAS E INFRAESTRUTURA - SODF | | | |
| PROJETO EXECUTIVO DE SISTEMA VIÁRIO - DEMOLIÇÃO | | | |
| SIV-200/2020 | | REGIÃO ADMINISTRATIVA DE TAGUATINGA - RA TAG | |
| REFORMULAÇÃO E REQUALIFICAÇÃO DA AV. CENTRAL DE TAGUATINGA. TRECHO ENTRE VIADUTO SAMDU E RODOVIA DF-001 BOULEVARD TAGUATINGA | | | |
| PLANTA DETALHE AV. CENTRAL entre SAMDU e DF01 C11 e C12 | FOLHA: 02/12 | ESCALA: MAIO/2023 | DATA: VER MDE -200/2020 |
| PROJETO: UNEURB / SUPOP | REVISÃO: UNEURB | VISTO: UNEURB | APROVO: SUBSECRETARIA SUPOP |

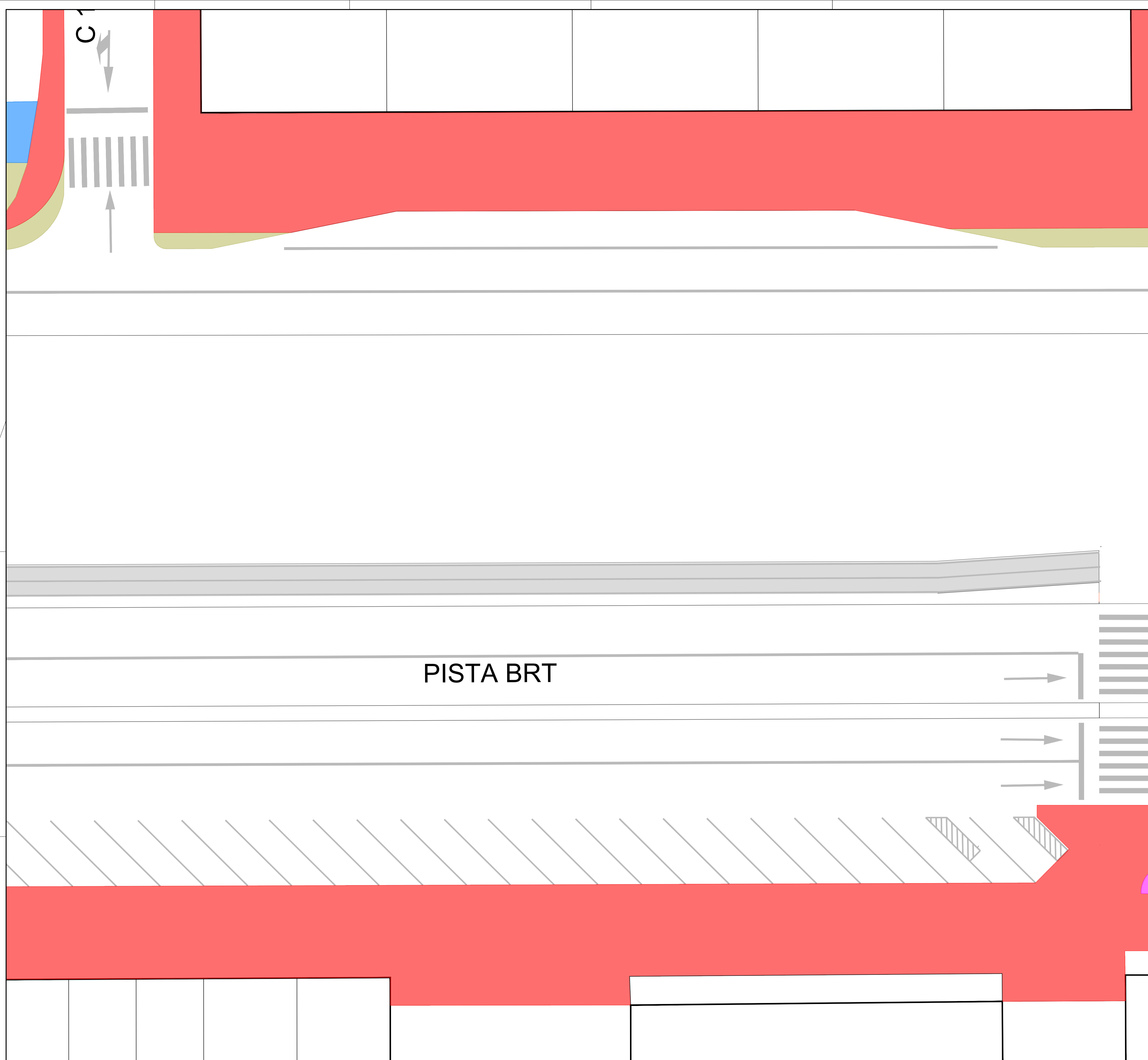


| LEGENDA DE DEMOLIÇÃO | | |
|----------------------|-------------------------------------|--------------------------|
| SÍMBOLO | DESCRIÇÃO | QUANTIDADE |
| [Red Box] | DEMOLIÇÃO DE CALÇADAS 13CM | 11.307,66 m ² |
| [Blue Box] | DEMOLIÇÃO DE PAVIMENTO INTERTRAVADO | 314,73 m ² |
| [Green Box] | PAVIMENTO RÍGIDO DE CONCRETO | 13.274,58 m ² |
| [Pink Box] | DEMOLIÇÃO DE ELEMENTOS EM CONCRETO | 53,4 m ³ |

PLANTA DETALHE VIA AV. CENTRAL – C11 e C12
ESCALA 1/150

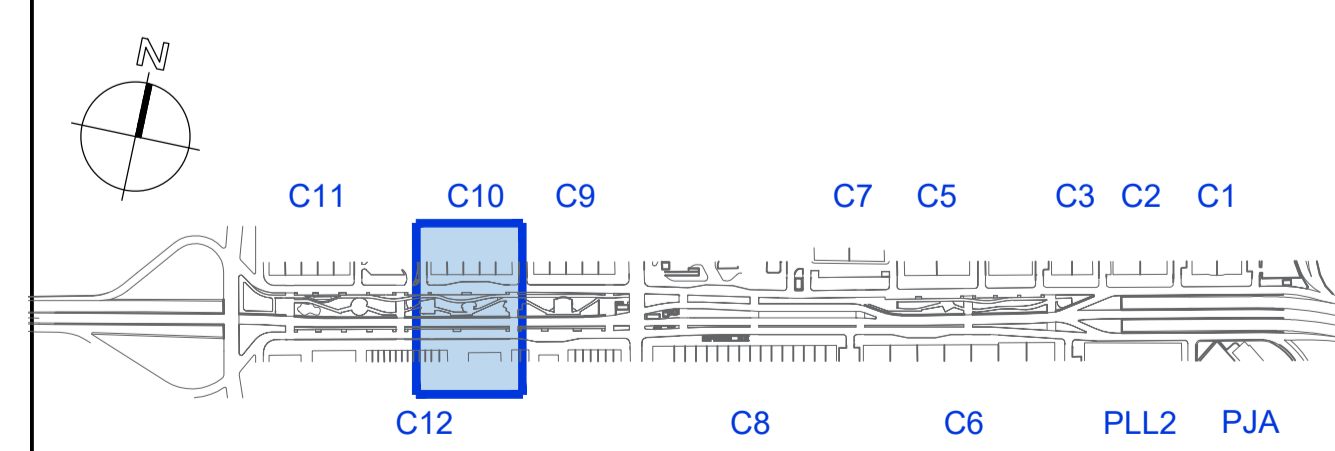


| | | | |
|--|----------------|--------------------------------|---------------------|
| SECRETARIA DE ESTADO DE OBRAS E INFRAESTRUTURA - SODF | | | |
| PROJETO EXECUTIVO DE SISTEMA VIÁRIO - DEMOLIÇÃO | | | |
| REGIÃO ADMINISTRATIVA DE TAGUATINGA - RA TAG | | | |
| REFORMULAÇÃO E REQUALIFICAÇÃO DA AV. CENTRAL DE TAGUATINGA. TRECHO ENTRE VIADUTO SAMDU E RODOVIA DF-001 BOULEVARD TAGUATINGA | | | |
| SIV-200/2020 | PLANTA DETALHE | AV. CENTRAL entre SAMDU E DF01 | C11 e C12 |
| FOLHA: 06/17 | ESCALA: | DATA: | VER MDE -200/2020 |
| PROJETO: | REVISÃO: | VISTO: | APROVO: |
| UNEURB / SUPOP | UNEURB | UNEURB | SUBSECRETARIA SUPOP |



| LEGENDA DE DEMOLIÇÃO | | |
|----------------------|-------------------------------------|--------------------------|
| SÍMBOLO | DESCRIÇÃO | QUANTIDADE |
| [Red] | DEMOLIÇÃO DE CALÇADAS 13CM | 11.307,66 m ² |
| [Blue] | DEMOLIÇÃO DE PAVIMENTO INTERTRAVADO | 314,73 m ² |
| [Green] | PAVIMENTO RÍGIDO DE CONCRETO | 13.274,58 m ² |
| [Pink] | DEMOLIÇÃO DE ELEMENTOS EM CONCRETO | 53,4 m ³ |

PISTA BRT

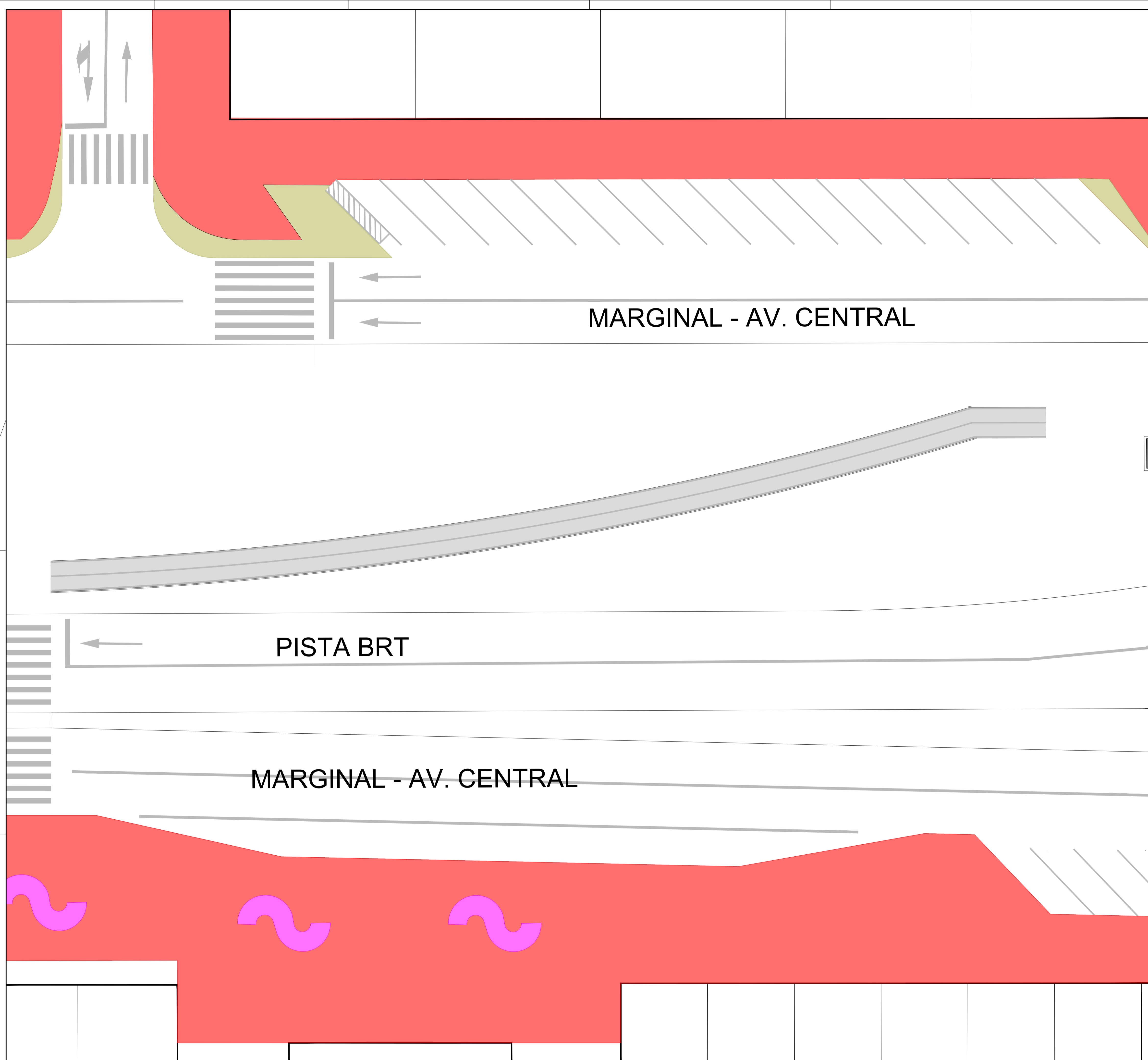


SECRETARIA DE ESTADO DE OBRAS E INFRAESTRUTURA - SODF
 PROJETO EXECUTIVO DE SISTEMA VIÁRIO - DEMOLIÇÃO

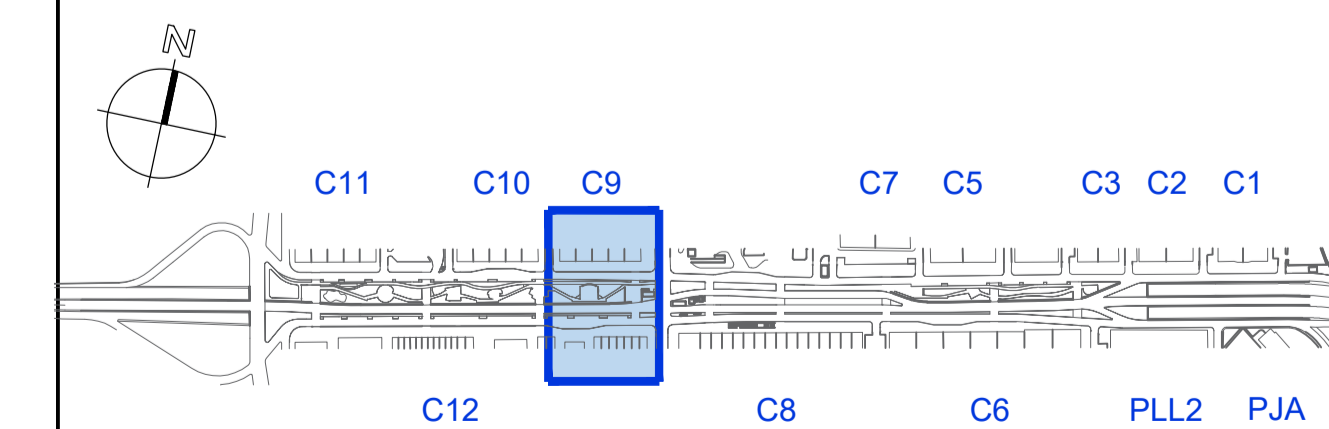
SIV-200/2020
 REGIÃO ADMINISTRATIVA DE TAGUATINGA - RA TAG
 REFORMULAÇÃO E REQUALIFICAÇÃO DA AV. CENTRAL DE TAGUATINGA.
 TRECHO ENTRE VIADUTO SAMDU E RODOVIA DF-001
 BOULEVARD TAGUATINGA

| | | | | |
|---|-----------------|---------|--------------------|--------------------|
| PLANTA DETALHE AV. CENTRAL entre SAMDU e DF01 C10 e C12 | FOLHA: 06/17 | ESCALA: | DATA: MAIO/2023 | VER MDE -200/2020 |
| PROJETO: | REVISÃO: | VISTO: | APROVO: | |
| UNEURB / SUOP | UNEURB | UNEURB | APROVO | SUBSECRETARIA SUOP |

PLANTA DETALHE VIA AV. CENTRAL - C10 e C12
 ESCALA 1/150

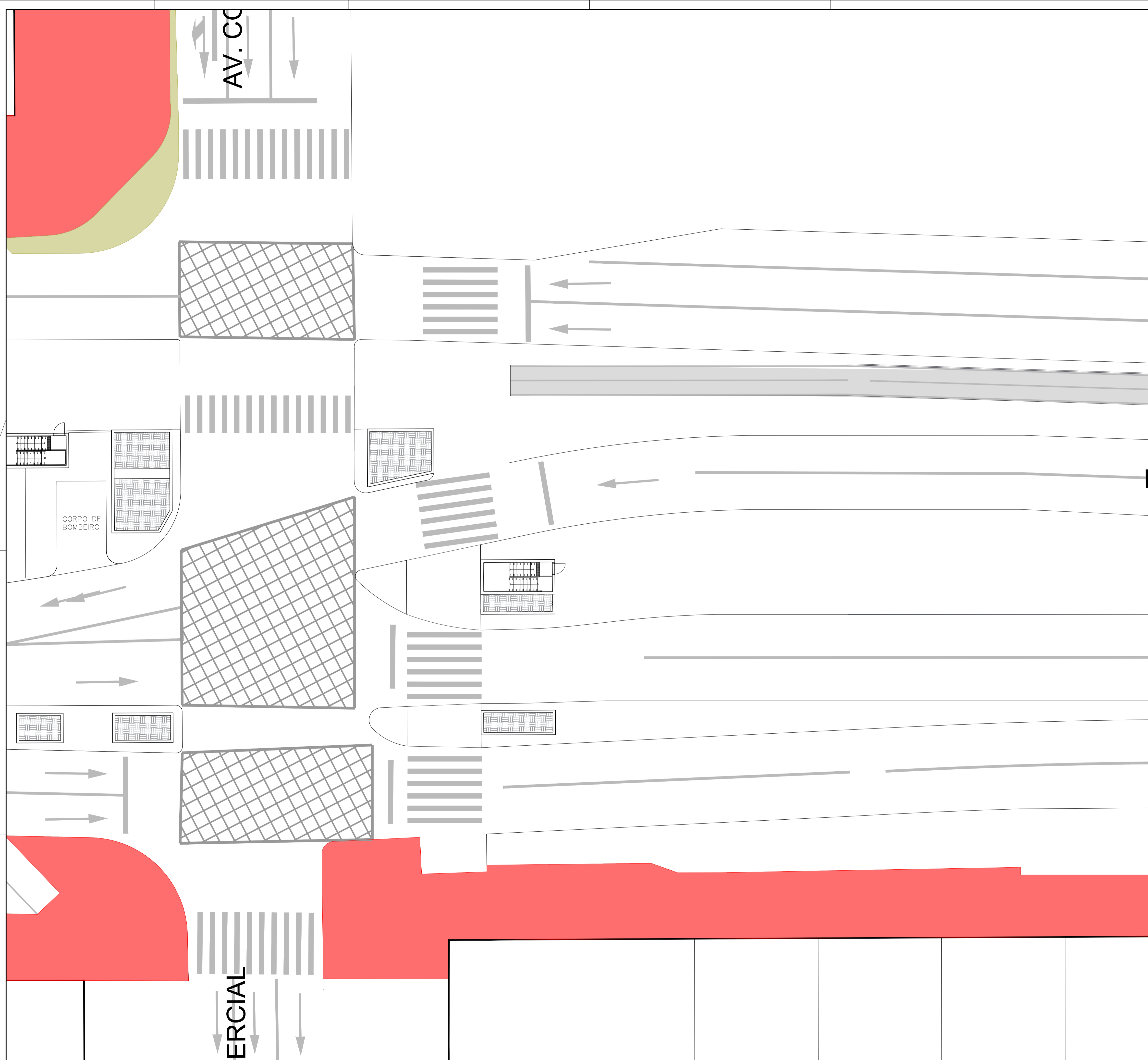


| LEGENDA DE DEMOLIÇÃO | | |
|----------------------|-------------------------------------|--------------------------|
| SÍMBOLO | DESCRIÇÃO | QUANTIDADE |
| [Red] | DEMOLIÇÃO DE CALÇADAS 13CM | 11.307,66 m ² |
| [Green] | DEMOLIÇÃO DE PAVIMENTO INTERTRAVADO | 314,73 m ² |
| [Pink] | PAVIMENTO RÍGIDO DE CONCRETO | 13.274,58 m ² |
| [Blue] | DEMOLIÇÃO DE ELEMENTOS EM CONCRETO | 53,4 m ² |

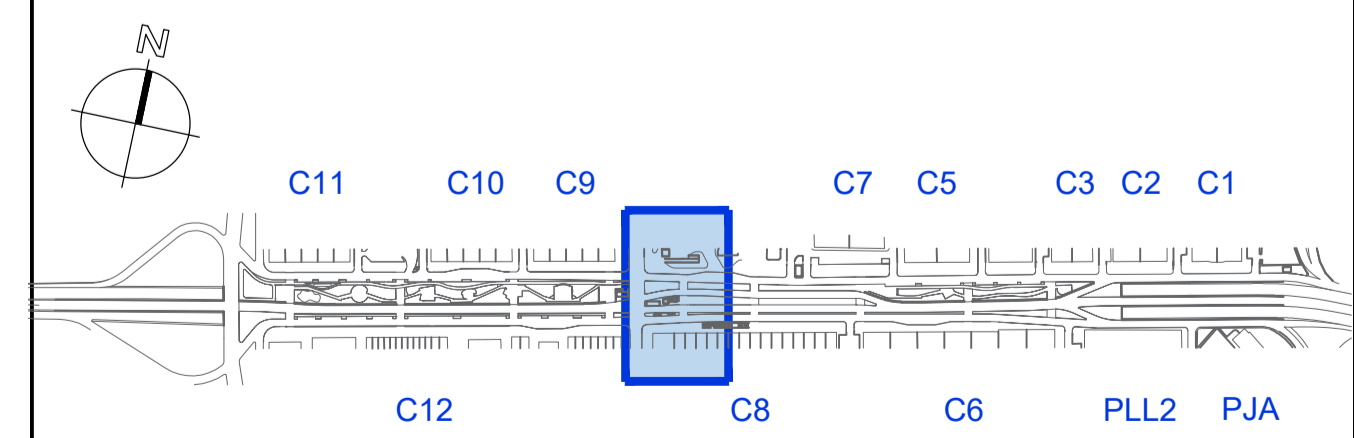


| | | | |
|--|-----------------|-----------------|-----------------------------|
| SECRETARIA DE ESTADO DE OBRAS E INFRAESTRUTURA - SODF | | | |
| PROJETO EXECUTIVO DE SISTEMA VIÁRIO - DEMOLIÇÃO | | | |
| SIV-200/2020 | | | |
| REGIÃO ADMINISTRATIVA DE TAGUATINGA - RA TAG REFORMULAÇÃO E REQUALIFICAÇÃO DA AV. CENTRAL DE TAGUATINGA. TRECHO ENTRE VIADUTO SAMDU E RODOVIA DF-001 BOULEVARD TAGUATINGA | | | |
| FOLHA: 06/17 | ESCALA: | DATA: MAIO/2023 | VER MDE -200/2020 |
| PROJETO: UNEURB / SUPOP | REVISÃO: UNEURB | VISTO: UNEURB | APROVO: SUBSECRETARIA SUPOP |

PLANTA DETALHE VIA AV. CENTRAL - C9 e C12
ESCALA 1/150

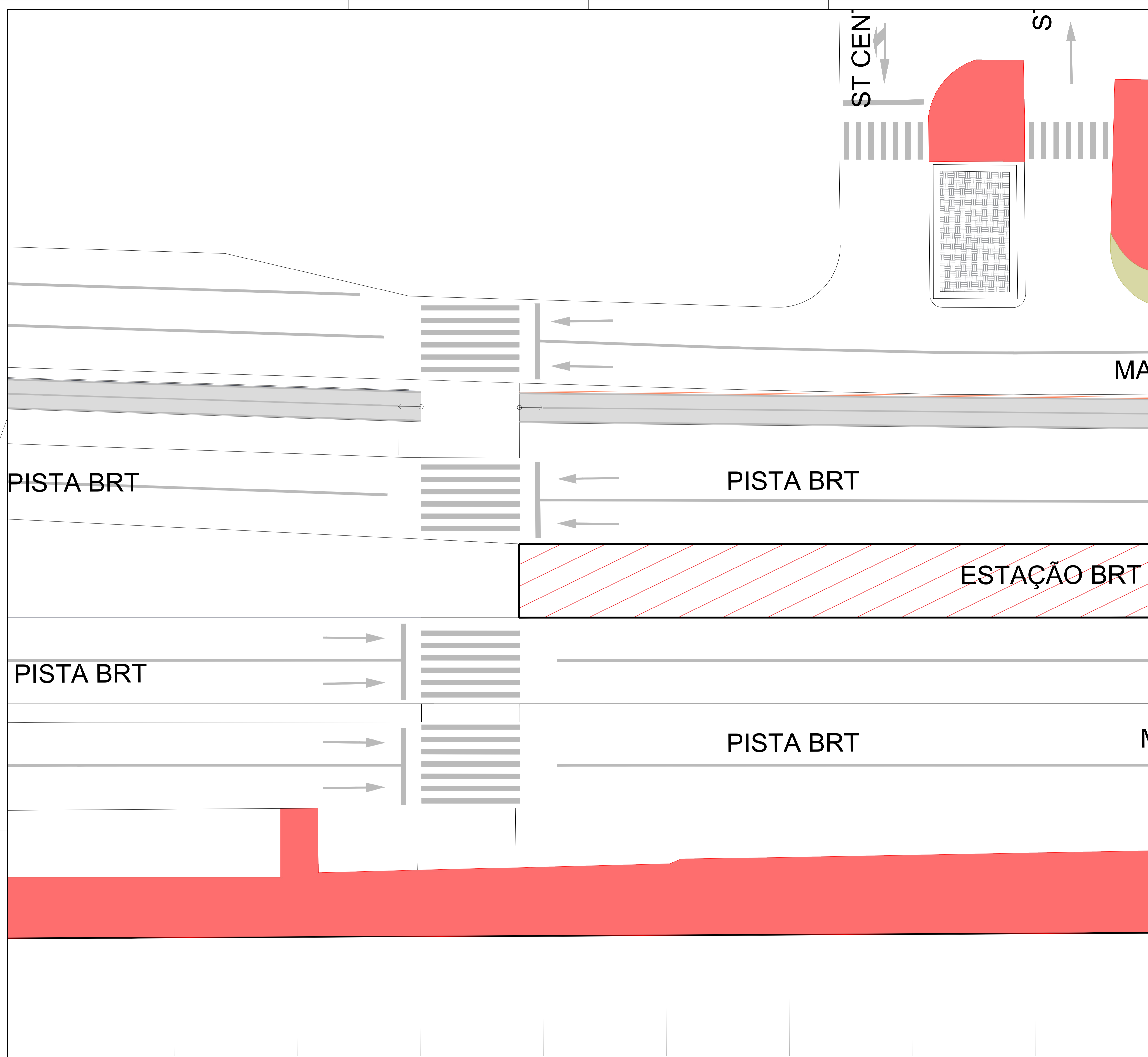


| LEGENDA DE DEMOLIÇÃO | | |
|--------------------------------------|-------------------------------------|--------------------------|
| SÍMBOLO | DESCRIÇÃO | QUANTIDADE |
| ■ | DEMOLIÇÃO DE CALÇADAS 13CM | 11.307,66 m ² |
| ■ | DEMOLIÇÃO DE PAVIMENTO INTERTRAVADO | 314,73 m ² |
| ■ | PAVIMENTO RIGIDO DE CONCRETO | 13.274,58 m ² |
| ■ | DEMOLIÇÃO DE ELEMENTOS EM CONCRETO | 53,4 m ³ |

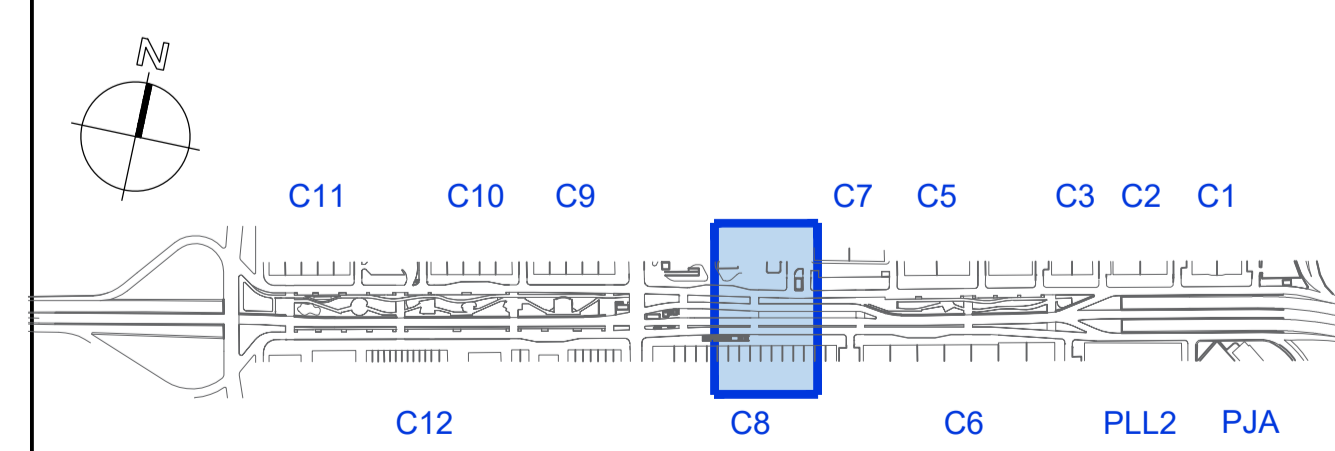


| | | | |
|--|--------------|--|---------------------|
| SECRETARIA DE ESTADO DE OBRAS E INFRAESTRUTURA - SODF | | | |
| PROJETO EXECUTIVO DE SISTEMA VIÁRIO - DEMOLIÇÃO | | | |
| SIV-200/2020 | | REGIÃO ADMINISTRATIVA DE TAGUATINGA - RA TAG | |
| REFORMULAÇÃO E REQUALIFICAÇÃO DA AV. CENTRAL DE TAGUATINGA. TRECHO ENTRE VIADUTO SAMDU E RODOVIA DF-001 BOULEVARD TAGUATINGA | | | |
| PLANTA DETALHE | FOLHA: 06/17 | ESCALA: | DATA: MAIO/2023 |
| AV. CENTRAL entre SAMDU E DF01 | CS: | VER MDE -200/2020 | VER MDE -200/2020 |
| PROJETO: | REVISÃO: | VISTO: | APROVO: |
| UNEURB / SUPOP | UNEURB | UNEURB | SUBSECRETARIA SUPOP |

PLANTA DETALHE VIA AV. CENTRAL - C8
ESCALA 1/150

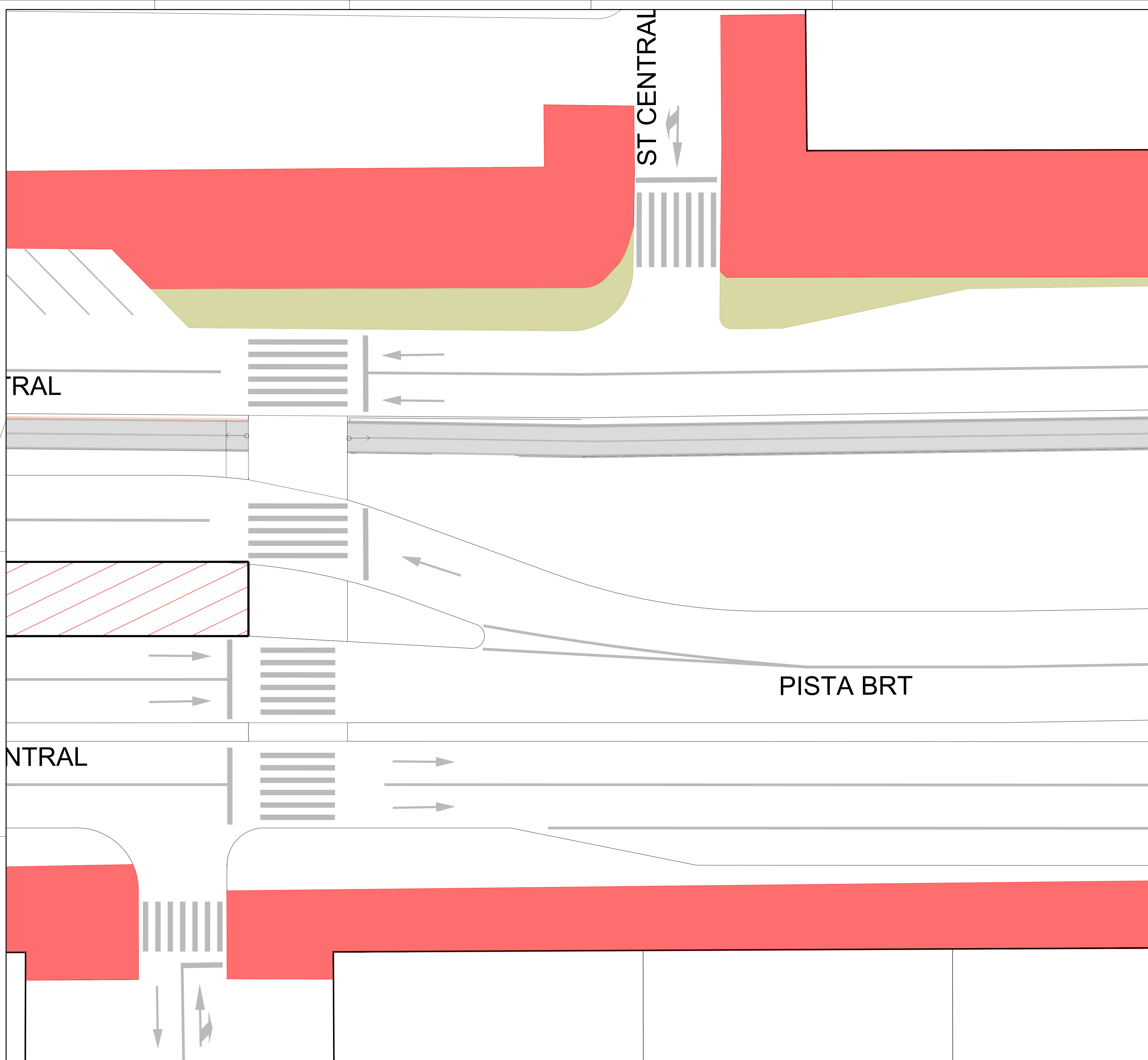


| LEGENDA DE DEMOLIÇÃO | | |
|----------------------|-------------------------------------|--------------------------|
| SÍMBOLO | DESCRIÇÃO | QUANTIDADE |
| [Red] | DEMOLIÇÃO DE CALÇADAS 13CM | 11.307,66 m ² |
| [Blue] | DEMOLIÇÃO DE PAVIMENTO INTERTRAVADO | 314,73 m ² |
| [Green] | PAVIMENTO RÍGIDO DE CONCRETO | 13.274,58 m ² |
| [Pink] | DEMOLIÇÃO DE ELEMENTOS EM CONCRETO | 53,4 m ³ |



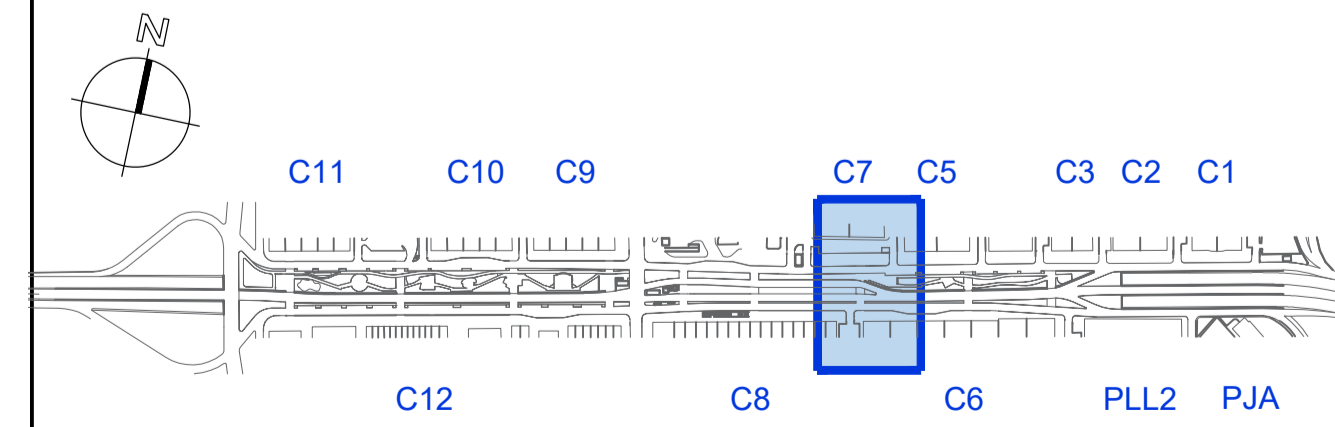
| | | | |
|--|--------------------|--|--------------------------------|
| SECRETARIA DE ESTADO DE OBRAS E INFRAESTRUTURA - SODF | | | |
| PROJETO EXECUTIVO DE SISTEMA VIÁRIO - DEMOLIÇÃO | | | |
| SIV-200/2020 | | REGIÃO ADMINISTRATIVA DE TAGUATINGA - RA TAG | |
| REFORMULAÇÃO E REQUALIFICAÇÃO DA AV. CENTRAL DE TAGUATINGA. TRECHO ENTRE VIADUTO SAMDU E RODOVIA DF-001 BOULEVARD TAGUATINGA | | | |
| PLANTA DETALHE AV. CENTRAL entre SAMDU e DF01 C8 | FOLHA: 06/17 | ESCALA: MAIO/2023 | DATA: VER MDE -200/2020 |
| PROJETO: UNEURB / SUPOP | REVISÃO: UNEURB | VISTO: UNEURB | APROVO: SUBSECRETARIA SUPOP |

PLANTA DETALHE VIA AV. CENTRAL - C8
ESCALA 1/150

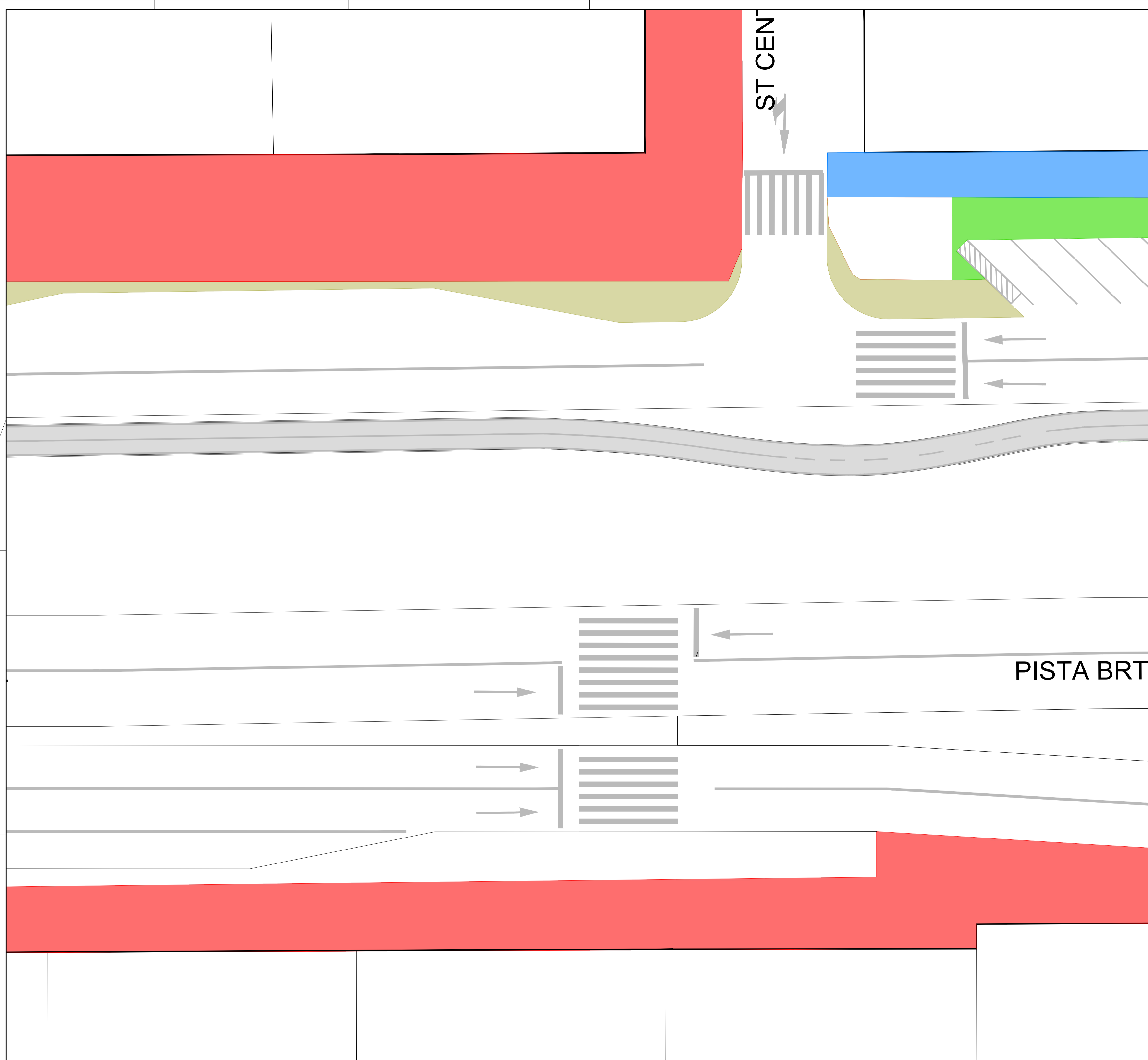


PLANTA DETALHE VIA AV. CENTRAL - C6 e C7
 ESCALA 1/150

| LEGENDA DE DEMOLIÇÃO | | |
|----------------------|-------------------------------------|--------------|
| SÍMBOLO | DESCRIÇÃO | QUANTIDADE |
| [Red Box] | DEMOLIÇÃO DE CALÇADAS 13CM | 11.307,66 m² |
| [Blue Box] | DEMOLIÇÃO DE PAVIMENTO INTERTRAVADO | 314,73 m² |
| [Green Box] | PAVIMENTO RIGIDO DE CONCRETO | 13.274,58 m² |
| [Pink Box] | DEMOLIÇÃO DE ELEMENTOS EM CONCRETO | 53,4 m³ |

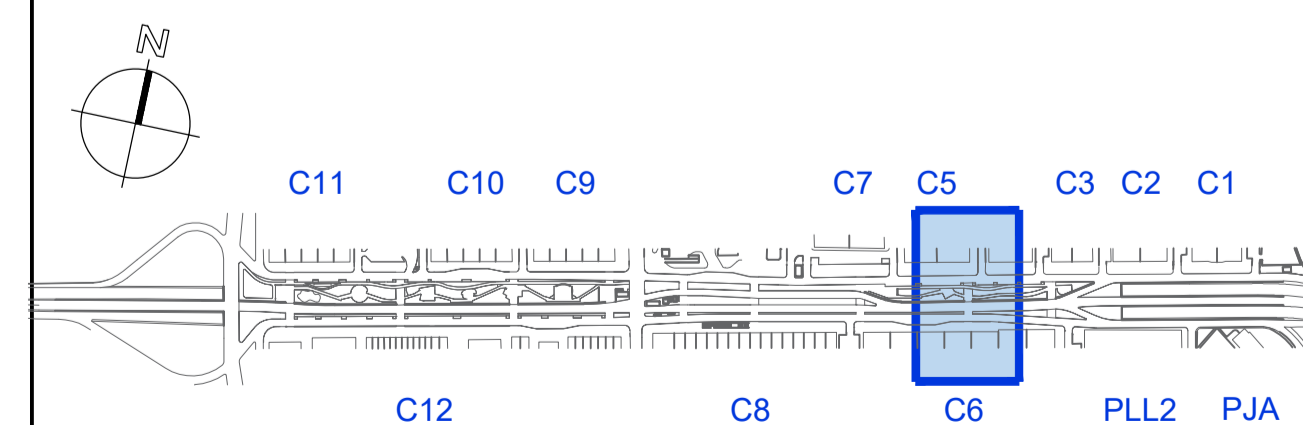


| | | | |
|--|--------------|--|-----------------------------|
| SECRETARIA DE ESTADO DE OBRAS E INFRAESTRUTURA - SODF | | | |
| PROJETO EXECUTIVO DE SISTEMA VIÁRIO - DEMOLIÇÃO | | | |
| SIV-200/2020 | | REGIÃO ADMINISTRATIVA DE TAGUATINGA - RA TAG | |
| REFORMULAÇÃO E REQUALIFICAÇÃO DA AV. CENTRAL DE TAGUATINGA, TRECHO ENTRE VIADUTO SAMDU E RODOVIA DF-001 BOULEVARD TAGUATINGA | | | |
| PLANTA DETALHE | FOLHA: 06/17 | ESCALA: | DATA: MAIO/2023 |
| AV. CENTRAL entre SAMDU E DF01 | PROJETO: | REVISÃO: | VER MDE -200/2020 |
| UNEURB / SUPOP | UNEURB | UNEURB | APROVO: SUBSECRETARIA SUPOP |



| LEGENDA DE DEMOLIÇÃO | | |
|----------------------|-------------------------------------|--------------------------|
| SÍMBOLO | DESCRIÇÃO | QUANTIDADE |
| [Red] | DEMOLIÇÃO DE CALÇADAS 13CM | 11.307,66 m ² |
| [Blue] | DEMOLIÇÃO DE PAVIMENTO INTERTRAVADO | 314,73 m ² |
| [Green] | PAVIMENTO RÍGIDO DE CONCRETO | 13.274,58 m ² |
| [Pink] | DEMOLIÇÃO DE ELEMENTOS EM CONCRETO | 53,4 m ³ |

PISTA BRT



SECRETARIA DE ESTADO DE OBRAS E INFRAESTRUTURA - SODF

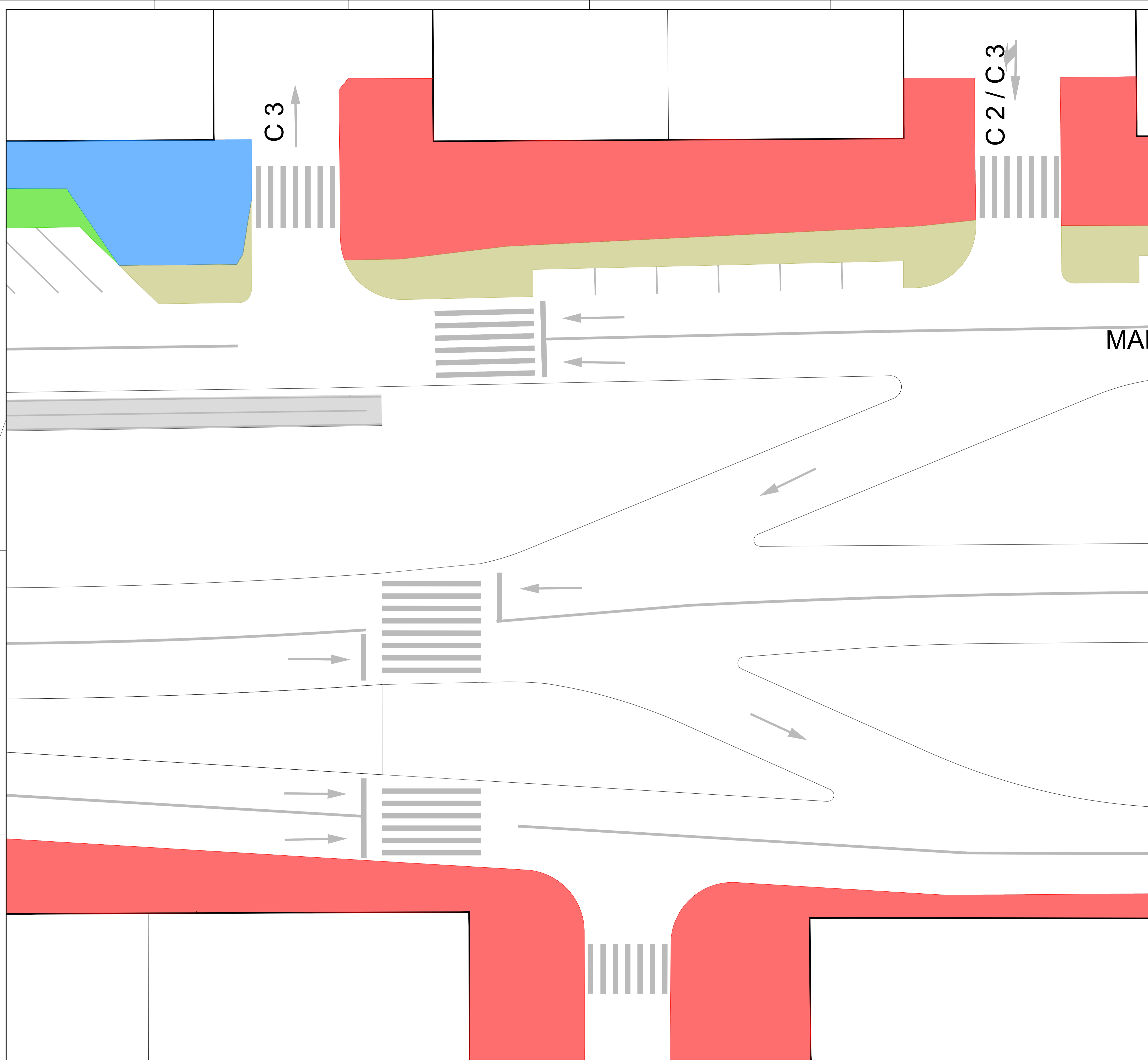
PROJETO EXECUTIVO DE SISTEMA VIÁRIO - DEMOLIÇÃO

SIV-200/2020

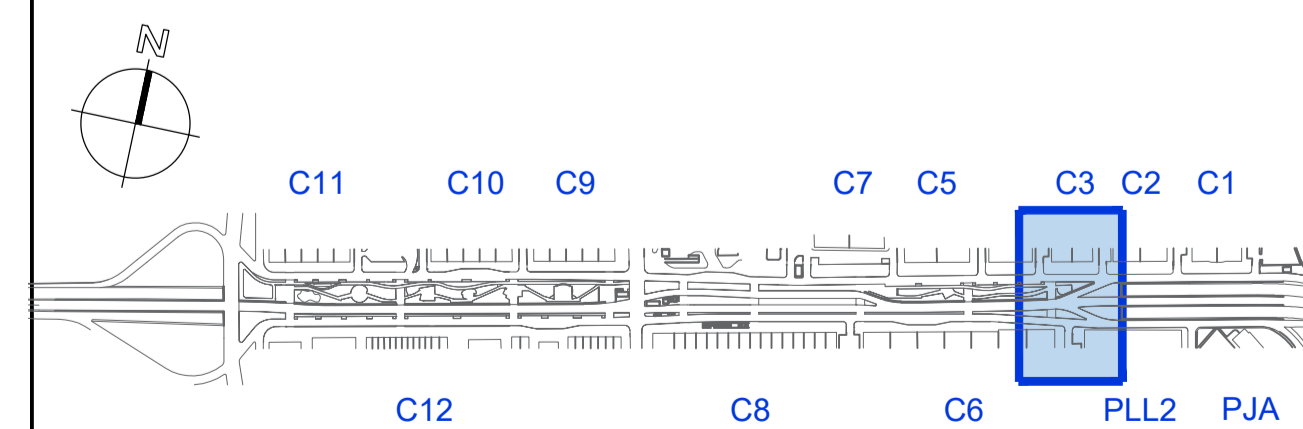
REGIÃO ADMINISTRATIVA DE TAGUATINGA - RA TAG
 REFORMULAÇÃO E REQUALIFICAÇÃO DA AV. CENTRAL DE TAGUATINGA.
 TRECHO ENTRE VIADUTO SAMDU E RODOVIA DF-001
 BOULEVARD TAGUATINGA

| | | | | |
|--------------------------------|--------------|----------|-----------------|-----------------------------|
| PLANTA DETALHE | FOLHA: 06/17 | ESCALA: | DATA: MAIO/2023 | VER MDE -200/2020 |
| AV. CENTRAL entre SAMDU E DF01 | CSA/08 | PROJETO: | REVISÃO: | VISTO: |
| UNEURB / SUPOP | UNEURB | UNEURB | UNEURB | APROVO: SUBSECRETARIA SUPOP |

PLANTA DETALHE VIA AV. CENTRAL - C5 e C6
 ESCALA 1/150



| LEGENDA DE DEMOLIÇÃO | | |
|----------------------|-------------------------------------|--------------------------|
| SÍMBOLO | DESCRIÇÃO | QUANTIDADE |
| [Red] | DEMOLIÇÃO DE CALÇADAS 13CM | 11.307,66 m ² |
| [Blue] | DEMOLIÇÃO DE PAVIMENTO INTERTRAVADO | 314,73 m ² |
| [Green] | PAVIMENTO RÍGIDO DE CONCRETO | 13.274,58 m ² |
| [Pink] | DEMOLIÇÃO DE ELEMENTOS EM CONCRETO | 53,4 m ² |

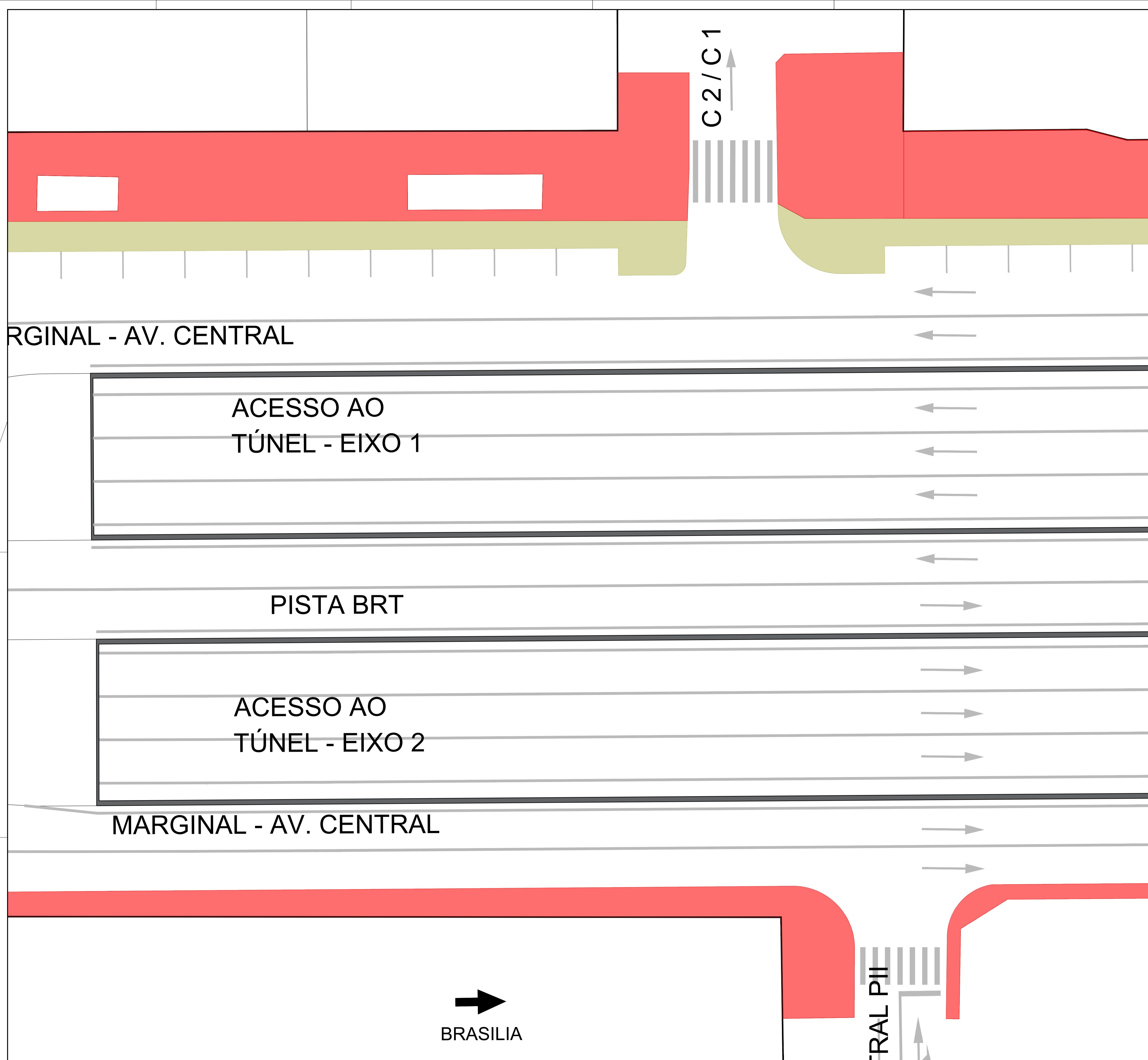


SECRETARIA DE ESTADO DE OBRAS E INFRAESTRUTURA - SODF
 PROJETO EXECUTIVO DE SISTEMA VIÁRIO - DEMOLIÇÃO

SIV-200/2020
 REGIÃO ADMINISTRATIVA DE TAGUATINGA - RA TAG
 REFORMULAÇÃO E REQUALIFICAÇÃO DA AV. CENTRAL DE TAGUATINGA.
 TRECHO ENTRE VIADUTO SAMDU E RODOVIA DF-001
 BOULEVARD TAGUATINGA

| | | | | |
|---|-----------------|---------|--------------------|---------------------|
| PLANTA DETALHE AV. CENTRAL entre SAMDU e DF01 C3, C2 e PLL2 PROJETO: | FOLHA: 06/17 | ESCALA: | DATA: MAIO/2023 | VER MDE -200/2020 |
| UNEURB / SUPOP | UNEURB | UNEURB | APROVO: | SUBSECRETARIA SUPOP |

PLANTA DETALHE VIA AV. CENTRAL – C1, C2, C3, C6, PLL1, PLL2 e PJA
 ESCALA 1/150



| LEGENDA DE DEMOLIÇÃO | | |
|----------------------|-------------------------------------|--------------------------|
| SÍMBOLO | DESCRIÇÃO | QUANTIDADE |
| [Red Box] | DEMOLIÇÃO DE CALÇADAS 13CM | 11.307,66 m ² |
| [Blue Box] | DEMOLIÇÃO DE PAVIMENTO INTERTRAVADO | 314,73 m ² |
| [Green Box] | PAVIMENTO RÍGIDO DE CONCRETO | 13.274,58 m ² |
| [Pink Box] | DEMOLIÇÃO DE ELEMENTOS EM CONCRETO | 53,4 m ³ |

MARGINAL - AV. CENTRAL

ACESSO AO
TÚNEL - EIXO 1

PISTA BRT

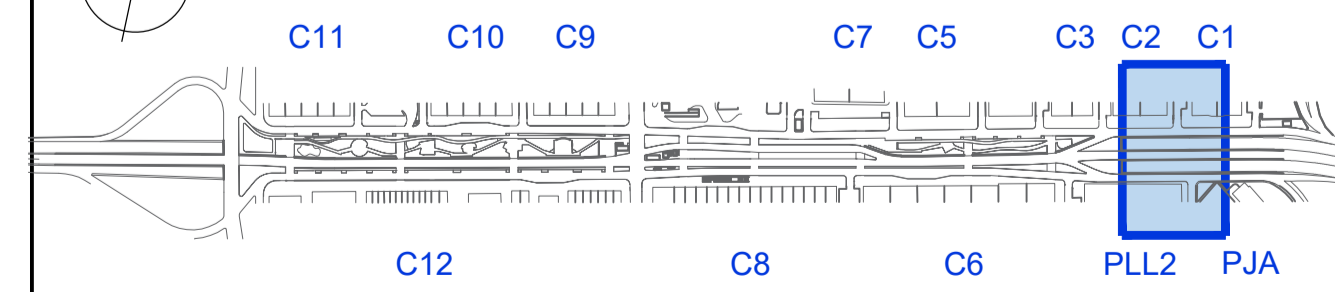
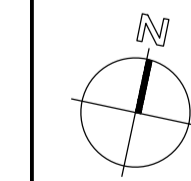
ACESSO AO
TÚNEL - EIXO 2

MARGINAL - AV. CENTRAL

BRASILIA

C2/C1

FRAL PII

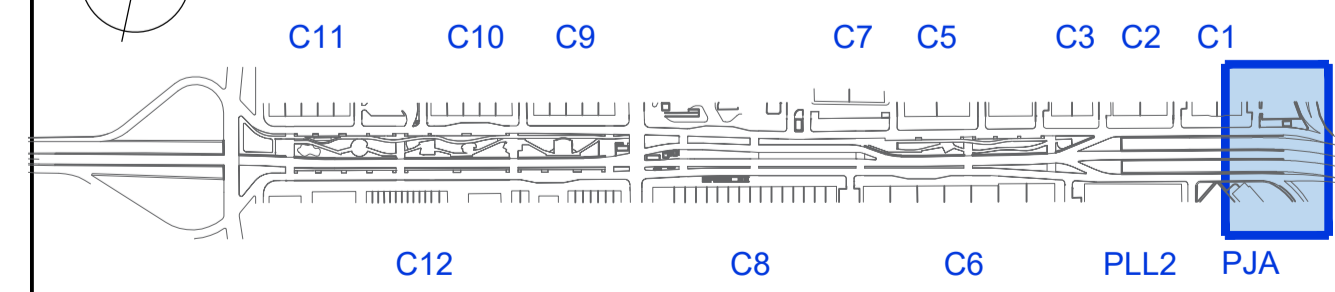
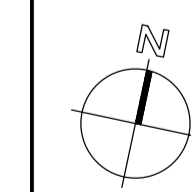


| | | | |
|--|-------------------|--|-----------------------------|
| SECRETARIA DE ESTADO DE OBRAS E INFRAESTRUTURA - SODF | | | |
| PROJETO EXECUTIVO DE SISTEMA VIÁRIO - DEMOLIÇÃO | | | |
| SIV-200/2020 | | REGIÃO ADMINISTRATIVA DE TAGUATINGA - RA TAG | |
| REFORMULAÇÃO E REQUALIFICAÇÃO DA AV. CENTRAL DE TAGUATINGA. TRECHO ENTRE VIADUTO SAMDU E RODOVIA DF-001 BOULEVARD TAGUATINGA | | | |
| PLANTA DETALHE | FOLHA: 06/17 | ESCALA: | DATA: MAIO/2023 |
| AV. CENTRAL entre SAMDU e DF01 | CL 02, PLL2 e PJA | PROJETO: | VER MDE -200/2020 |
| UNEURB / SUPOP | UNEURB | UNEURB | APROVO: SUBSECRETARIA SUPOP |



←
CEILÂNDIA

C1



| | | | |
|---|----------------|----------|---------------------|
| SECRETARIA DE ESTADO DE OBRAS E INFRAESTRUTURA - SODF | | | |
| PROJETO EXECUTIVO DE SISTEMA VIÁRIO - DEMOLIÇÃO | | | |
| SIV-200/2020 | | | |
| REGIÃO ADMINISTRATIVA DE TAGUATINGA - RA TAG | | | |
| REFORMULAÇÃO E REQUALIFICAÇÃO DA AV. CENTRAL DE TAGUATINGA. | | | |
| TRECHO ENTRE VIADUTO SAMDU E RODOVIA DF-001 | | | |
| BOULEVARD TAGUATINGA | | | |
| PLANTA DETALHE | FOLHA: | ESCALA: | DATA: |
| AV. CENTRAL entre SAMDU e DF01 | 06/17 | | MAIO/2023 |
| CLASSE: | PROJETO: | REVISÃO: | VISTO: |
| | UNEURB / SUPOP | | UNEURB |
| | | | APROVO: |
| | | | SUBSECRETARIA SUPOP |

PLANTA DETALHE VIA AV. CENTRAL – C1 e PJA

ESCALA 1/150