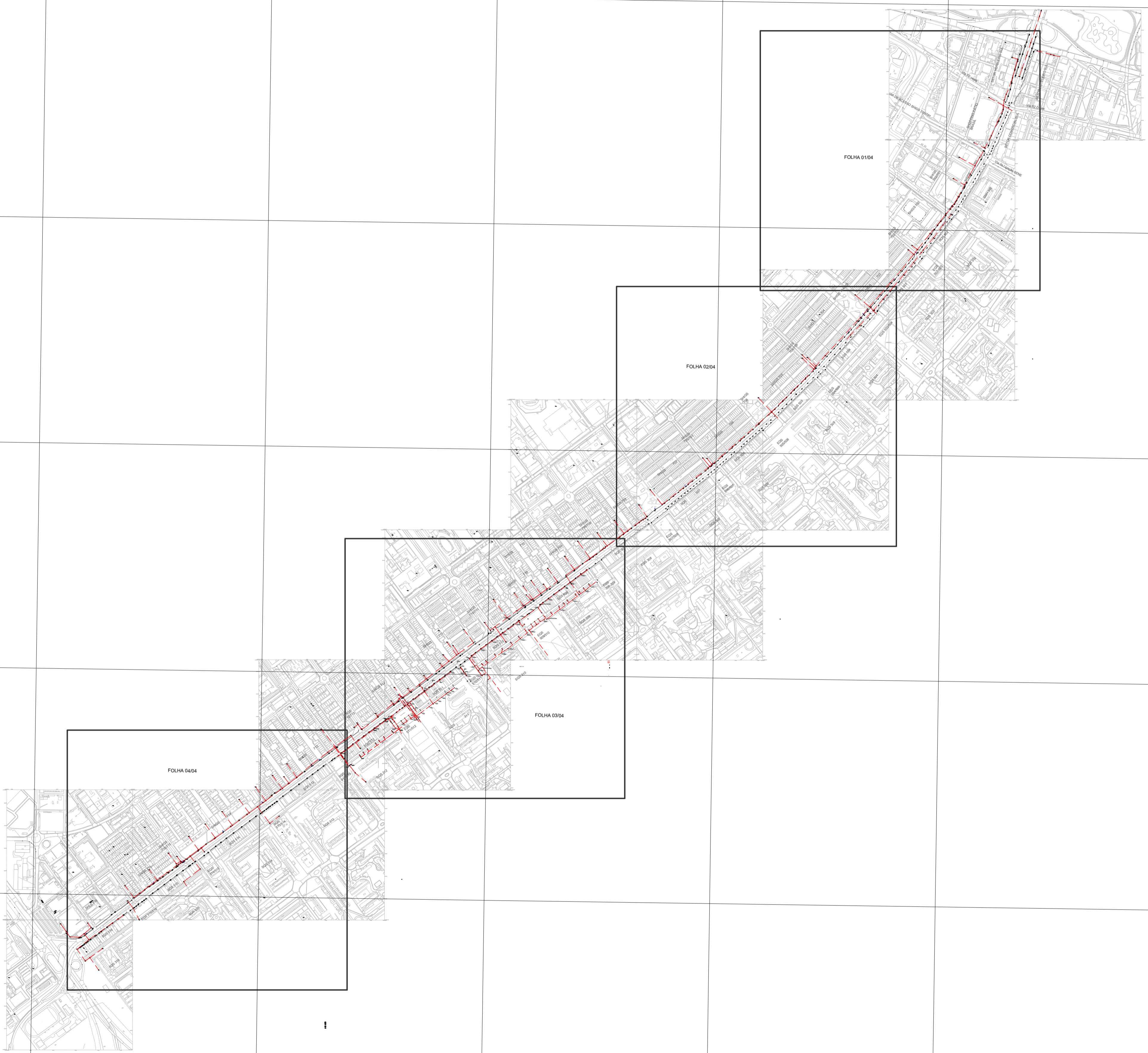


186000.0000 187000.0000 188000.0000 189000.0000 190000.0000 191000.0000

8252000.0000  
8251000.0000  
8250000.0000  
8249000.0000  
8248000.0000  
8247000.0000

8252000.0000  
8251000.0000  
8250000.0000  
8249000.0000  
8248000.0000  
8247000.0000

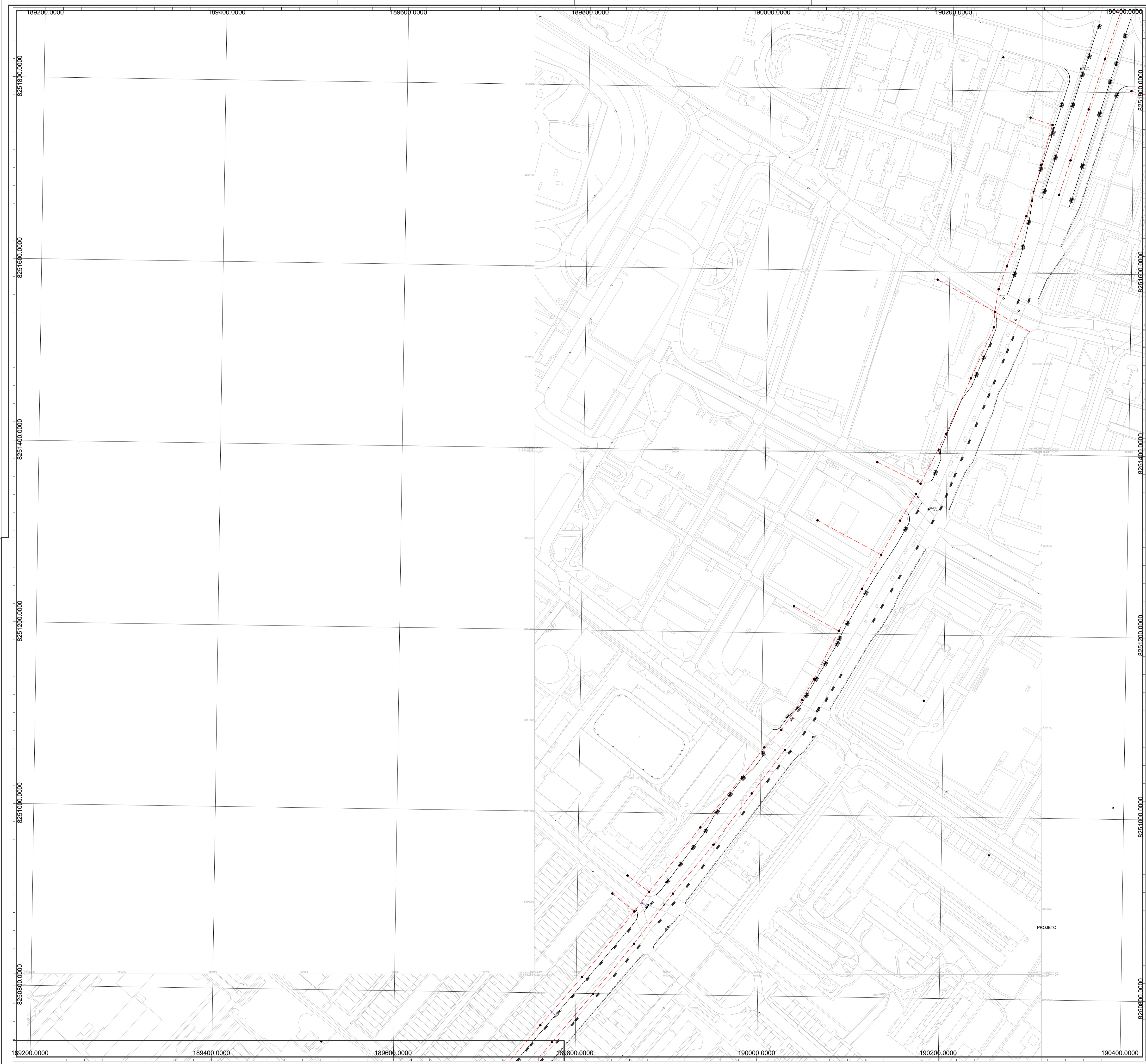


- NOTAS
1. ARQUIVO CRIADO APENAS PARA IDEIA DE TRAÇADO DO SISTEMA DE DRENAGEM;
  2. CADASTRO DAS QUADRAS 700 E CANTEIRO CENTRAL FORAM RETIRADO DOS ARQUIVOS PDF DISPONIBILIZADOS PELA NOVACAP, PORÉM POR SER PDF NÃO HÁ PRECISÃO NO TRAÇADO, TENDO A NECESSIDADE DE REALIZAR LEVANTAMENTO EM CAMPO;
  3. CADASTRO DAS QUADRAS 500 RETIRADO DOS ARQUIVOS DWG DISPONIBILIZADOS PELA NOVACAP;
  4. NECESSÁRIO QUE OS CADASTROS DISPONIBILIZADOS PELA NOVACAP SEJAM COMPATIBILIZADOS E POSTERIORMENTE CONFIRMADOS EM CAMPO ANTES DE INICIAR AS OBRAS, VEZ QUE NÃO É COMPLETAMENTE GEORREFERENCIADOS.
  5. PARA MAIS INFORMAÇÕES DE DIÂMETROS E COTAS É NECESSÁRIO VERIFICAR FOLHAS DE CADASTRO;

SECRETARIA DE ESTADO DE OBRAS E INFRAESTRUTURA - SODF	
CADASTRO DE DRENAGEM – PRELIMINAR	
<b>DREN</b>	CADASTRO PRELIMINAR DE DRENAGEM PLUVIAL AVENIDA W3-SUL (VER ARQUIVOS DISPONIBILIZADOS PELA NOVACAP)
<b>FOLHA GERAL 01/05</b>	

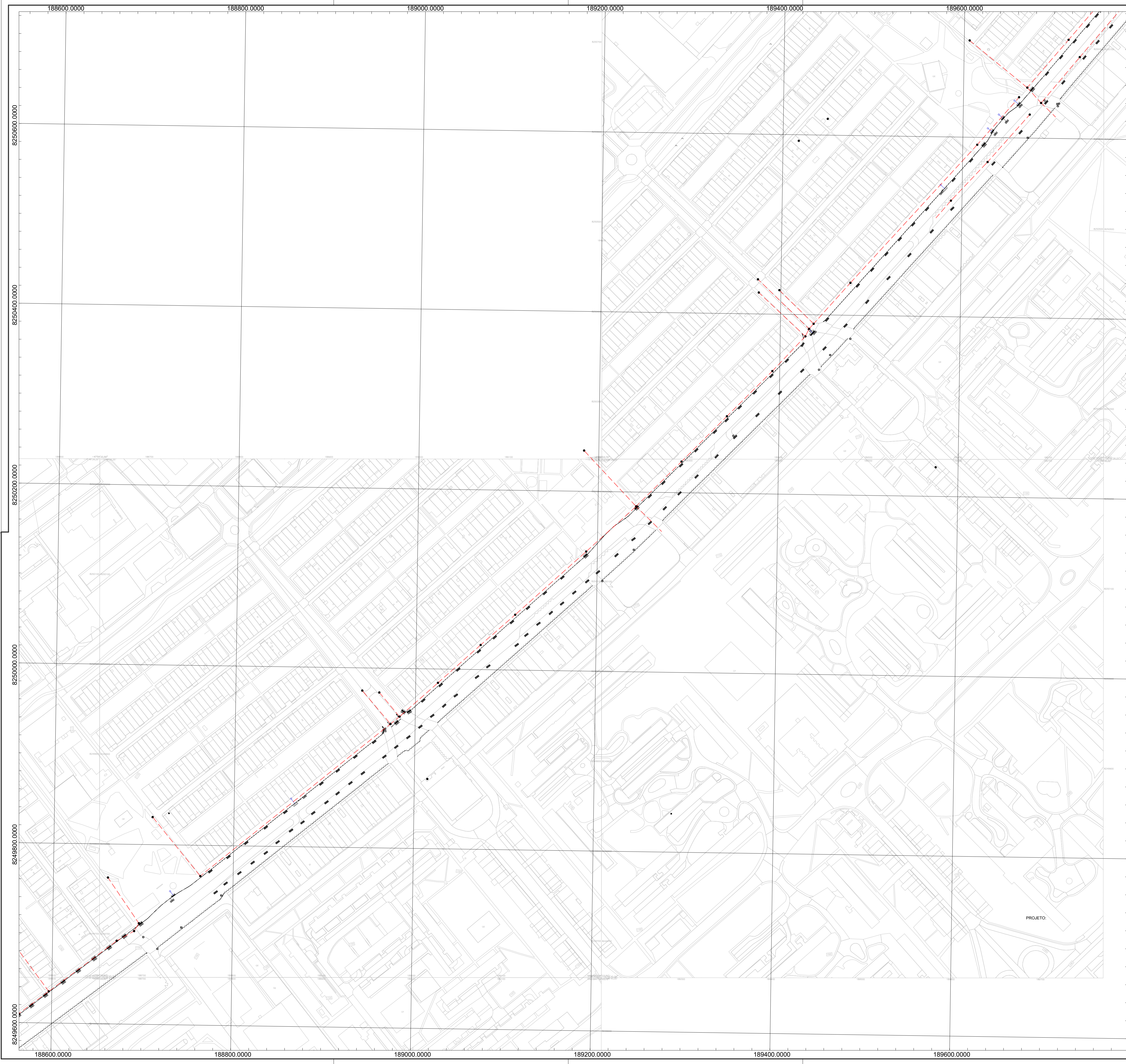
186000.0000 187000.0000 188000.0000 189000.0000 190000.0000 191000.0000





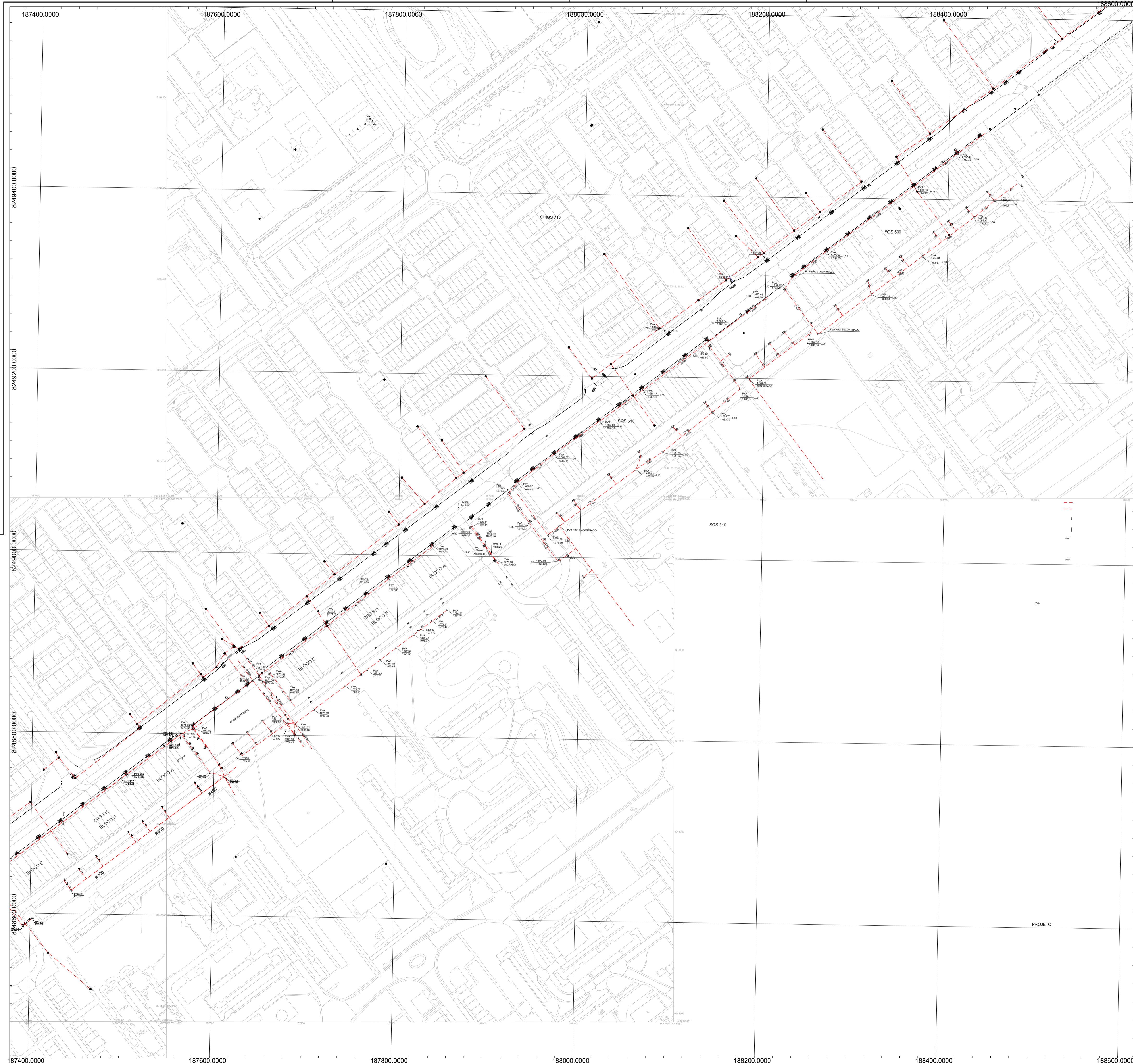
- NOTAS
1. ARQUIVO CRIADO APENAS PARA IDEIA DE TRAÇADO DO SISTEMA DE DRENAGEM;
  2. CADASTRO DAS QUADRAS 700 E CANTEIRO CENTRAL FORAM RETIRADO DOS ARQUIVOS PDF DISPONIBILIZADOS PELA NOVACAP, PORÉM POR SER PDF NÃO HÁ PRECISÃO NO TRAÇADO, TENDO A NECESSIDADE DE REALIZAR LEVANTAMENTO EM CAMPO;
  3. CADASTRO DAS QUADRAS 500 RETIRADO DOS ARQUIVOS DWG DISPONIBILIZADOS PELA NOVACAP;
  4. NECESSÁRIO QUE OS CADASTROS DISPONIBILIZADOS PELA NOVACAP SEJAM COMPATIBILIZADOS E POSTERIORMENTE CONFIRMADOS EM CAMPO ANTES DE INICIAR AS OBRAS, VEZ QUE NÃO É COMPLETAMENTE GEORREFERENCIADOS.
  5. PARA MAIS INFORMAÇÕES DE DIÂMETROS E COTAS É NECESSÁRIO VERIFICAR FOLHAS DE CADASTRO;





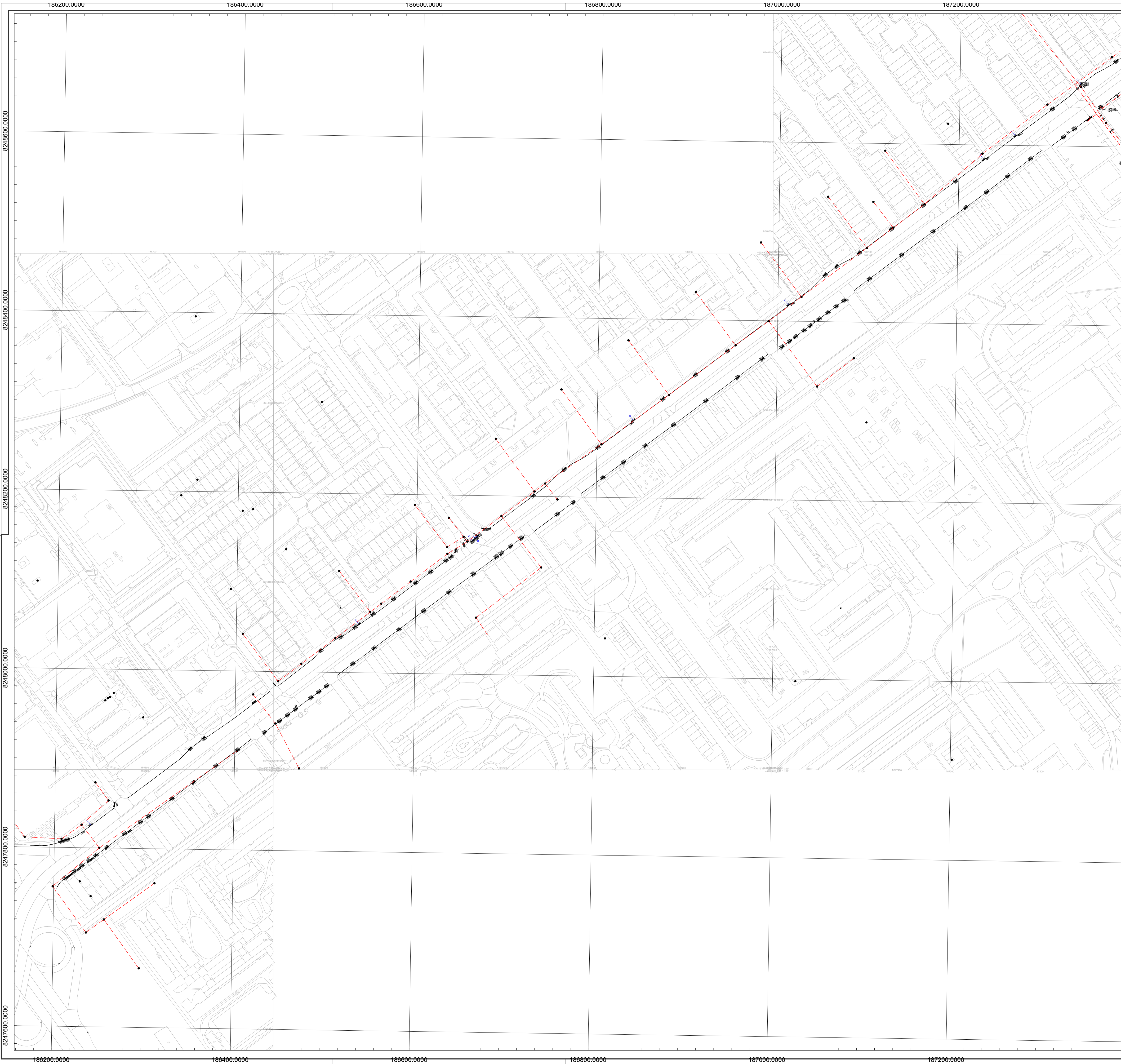
- NOTAS
1. ARQUIVO CRIADO APENAS PARA IDEIA DE TRAÇADO DO SISTEMA DE DRENAGEM;
  2. CADASTRO DAS QUADRAS 700 E CANTEIRO CENTRAL FORAM RETIRADO DOS ARQUIVOS PDF DISPONIBILIZADOS PELA NOVACAP, PORÉM POR SER PDF NÃO HÁ PRECISÃO NO TRAÇADO, TENDO A NECESSIDADE DE REALIZAR LEVANTAMENTO EM CAMPO;
  3. CADASTRO DAS QUADRAS 500 RETIRADO DOS ARQUIVOS DWG DISPONIBILIZADOS PELA NOVACAP;
  4. NECESSÁRIO QUE OS CADASTROS DISPONIBILIZADOS PELA NOVACAP SEJAM COMPATIBILIZADOS E POSTERIORMENTE CONFIRMADOS EM CAMPO ANTES DE INICIAR AS OBRAS, VEZ QUE NÃO É COMPLETAMENTE GEORREFERENCIADOS.
  5. PARA MAIS INFORMAÇÕES DE DIÂMETROS E COTAS É NECESSÁRIO VERIFICAR FOLHAS DE CADASTRO;





- NOTAS
1. ARQUIVO CRIADO APENAS PARA IDEIA DE TRAÇADO DO SISTEMA DE DRENAGEM;
  2. CADASTRO DAS QUADRAS 700 E CANTEIRO CENTRAL FORAM RETIRADO DOS ARQUIVOS PDF DISPONIBILIZADOS PELA NOVACAP, POREM POR SER PDF NÃO HÁ PRECISÃO NO TRAÇADO, TENDO A NECESSIDADE DE REALIZAR LEVANTAMENTO EM CAMPO;
  3. CADASTRO DAS QUADRAS 500 RETIRADO DOS ARQUIVOS DWG DISPONIBILIZADOS PELA NOVACAP;
  4. NECESSÁRIO QUE OS CADASTROS DISPONIBILIZADOS PELA NOVACAP SEJAM COMPATIBILIZADOS E POSTERIORMENTE CONFIRMADOS EM CAMPO ANTES DE INICIAR AS OBRAS, VEZ QUE NÃO É COMPLETAMENTE GEORREFERENCIADOS.
  5. PARA MAIS INFORMAÇÕES DE DIÂMETROS E COTAS É NECESSÁRIO VERIFICAR FOLHAS DE CADASTRO;





- NOTAS
1. ARQUIVO CRIADO APENAS PARA IDEIA DE TRAÇADO DO SISTEMA DE DRENAGEM;
  2. CADASTRO DAS QUADRAS 700 E CANTEIRO CENTRAL FORAM RETIRADO DOS ARQUIVOS PDF DISPONIBILIZADOS PELA NOVACAP, PORÉM POR SER PDF NÃO HÁ PRECISÃO NO TRAÇADO, TENDO A NECESSIDADE DE REALIZAR LEVANTAMENTO EM CAMPO;
  3. CADASTRO DAS QUADRAS 500 RETIRADO DOS ARQUIVOS DWG DISPONIBILIZADOS PELA NOVACAP;
  4. NECESSÁRIO QUE OS CADASTROS DISPONIBILIZADOS PELA NOVACAP SEJAM COMPATIBILIZADOS E POSTERIORMENTE CONFIRMADOS EM CAMPO ANTES DE INICIAR AS OBRAS, VEZ QUE NÃO É COMPLETAMENTE GEORREFERENCIADOS.
  5. PARA MAIS INFORMAÇÕES DE DIÂMETROS E COTAS É NECESSÁRIO VERIFICAR FOLHAS DE CADASTRO;

SECRETARIA DE ESTADO DE OBRAS E INFRAESTRUTURA - SODF	
CADASTRO DE DRENAGEM – PRELIMINAR	
<b>DREN</b>	CADASTRO PRELIMINAR DE DRENAGEM PLUVIAL AVENIDA W3-SUL (VER ARQUIVOS DISPONIBILIZADOS PELA NOVACAP)
FOLHA PARCIAL 05/05	