


SECRETARIA DE ESTADO DE OBRAS E INFRAESTRUTURA - SODF RT: André Lucinda Bragança
RU: A22970-9

PROJETO GEOMÉTRICO

GEO-004/2021

REGIÃO ADMINISTRATIVA DO RIACHO FUNDO II - RA RFII
INF - PROJETO DRENAGEM VIÁRIA DA VIA DE LIGAÇÃO ENTRE CAUB I
E CAUB II - DF

PLANTA GERAL	FOLHA: 01119	ESCALA: 1:2000	DATA: DEZEMBRO/2021	VER MDE: LIGAÇÃO CAUB I - II
PROJETO: EQUIPE SUPORSODF	REVISÃO:	VISTO: COORDENADOR	APROVO:	



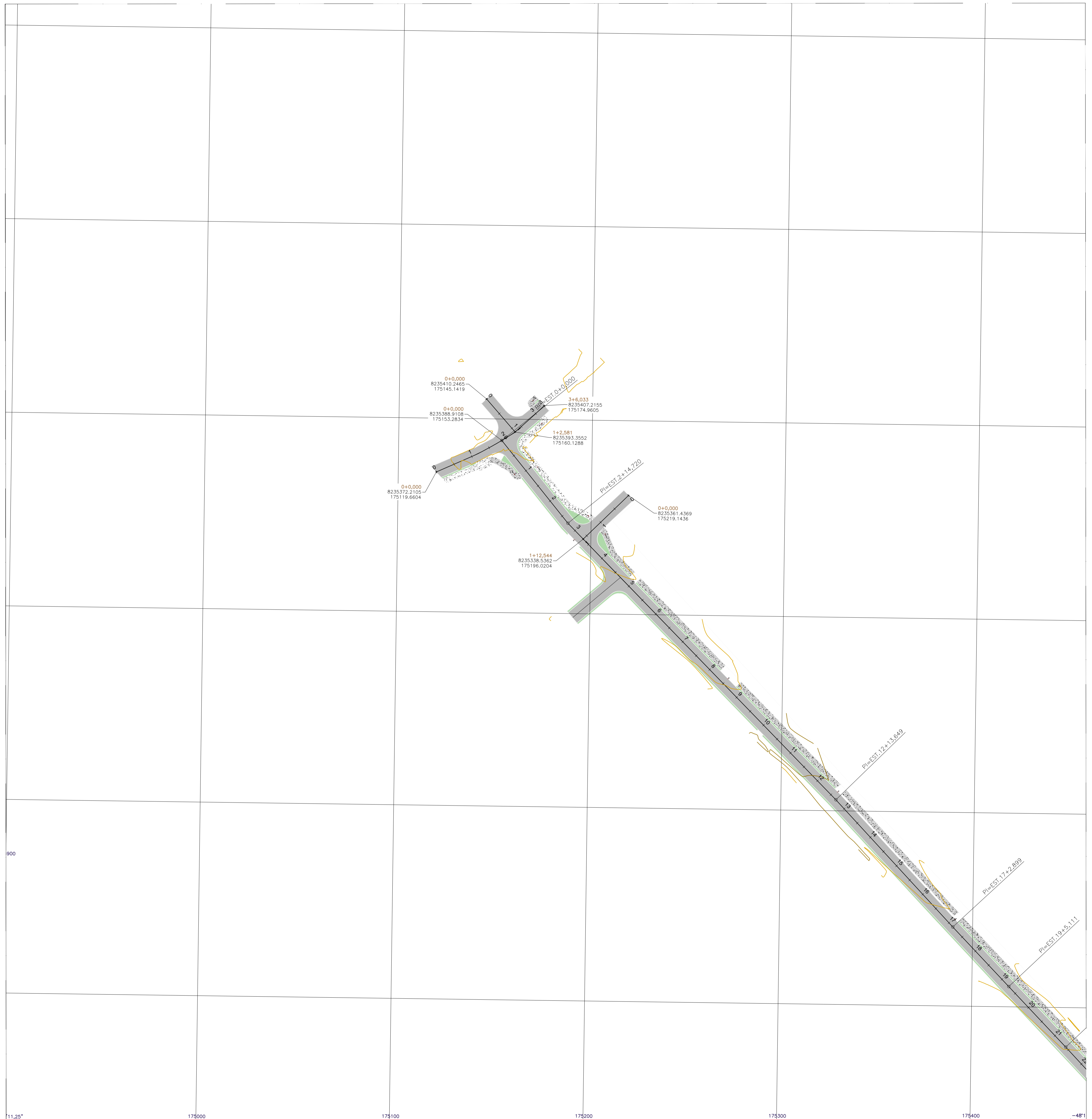
GDF
GOVERNO DO DISTRITO FEDERAL

ARTICULAÇÃO DAS FOLHAS

166	167	168
182	183 /	184
198	199	200

RIACHO FUNDO II - RA RFII

Kr = 1.0007146



SECRETARIA DE ESTADO DE OBRAS E INFRAESTRUTURA - SODF RT: André Lacerda Bragança
RU: A22970-9

PROJETO GEOMÉTRICO

GEO-004/2021

REGIÃO ADMINISTRATIVA DO RIACHO FUNDO II - RA RFII
INF - PROJETO DRENAGEM VIÁRIA DA VIA DE LIGAÇÃO ENTRE CAUB I E CAUB II - DF

PLANTA GERAL	FOLHA: 02/19	ESCALA: 1/1000	DATA: DEZEMBRO/2021	VER MDE: LIGAÇÃO CAUB I - II
PROJETO: EQUIPE SUPOR/SODF	REVISÃO:	VISTO:	COORDENADOR:	APROVO:




GDF
GOVERNO DO DISTRITO FEDERAL

ARTICULAÇÃO DAS FOLHAS

166	167	168
182	183	184
198	199	200

RIACHO FUNDO II - RA RFII

Kr = 1.0007146




SECRETARIA DE ESTADO DE OBRAS E INFRAESTRUTURA - SODF RT: André Lucinda Bragança
RU: A2970-9

PROJETO GEOMÉTRICO

GEO-004/2021

REGIÃO ADMINISTRATIVA DO RIACHO FUNDO II - RA RFII
INF - PROJETO DRENAGEM VIÁRIA DA VIA DE LIGAÇÃO ENTRE CAUB I
E CAUB II - DF

PLANTA GERAL	FOLHA: 03/19	ESCALA: 1/1000	DATA: DEZEMBRO/2021	VER MDE: LIGAÇÃO CAUB I - II
PROJETO: EQUIPE SUPORSODF	REVISÃO:	VISTO: COORDENADOR	APROVO:	



GDF

GOVERNO DO DISTRITO FEDERAL

ARTICULAÇÃO DAS FOLHAS

166	167	168
182	183	184
198	199	200

RIACHO FUNDO II - RA RFII

Kr = 1.0007146




SECRETARIA DE ESTADO DE OBRAS E INFRAESTRUTURA - SODF RT: André Lacerda Bragança
RU: A22970-9

PROJETO GEOMÉTRICO

GEO-004/2021

REGIÃO ADMINISTRATIVA DO RIACHO FUNDO II - RA RFII
INF - PROJETO DRENAGEM VIÁRIA DA VIA DE LIGAÇÃO ENTRE CAUB I E CAUB II - DF

PLANTA GERAL	FOLHA: 04/19	ESCALA: 1/1000	DATA: DEZEMBRO/2021	VER MDE: LIGAÇÃO CAUB I - II
PROJETO: EQUIPE SUPOR/SODF	REVISÃO:	VISTO:	COORDENADOR:	APROVO:



GDF


GOVERNO DO DISTRITO FEDERAL

ARTICULAÇÃO DAS FOLHAS

166	167	168
182	183	184
198	199	200

RIACHO FUNDO II - RA RFII

Kr = 1.0007146




SECRETARIA DE ESTADO DE OBRAS E INFRAESTRUTURA - SODF RT: André Lacerda Bragança
RU: A22970-9

PROJETO GEOMÉTRICO

GEO-004/2021

REGIÃO ADMINISTRATIVA DO RIACHO FUNDO II - RA RFII
INF - PROJETO DRENAGEM VIÁRIA DA VIA DE LIGAÇÃO ENTRE CAUB I
E CAUB II - DF

PLANTA GERAL	FOLHA: 05/19	ESCALA: 1/1000	DATA: DEZEMBRO/2021	VER MDE: LIGAÇÃO CAUB I - II
PROJETO: EQUIPE SUPORSODF	REVISÃO:	VISTO:	COORDENADOR	APROVO:



GDF


GOVERNO DO DISTRITO FEDERAL

ARTICULAÇÃO DAS FOLHAS

166	167	168
182	183	184
198	199	200

RIACHO FUNDO II - RA RFII

Kr = 1.0007146




SECRETARIA DE ESTADO DE OBRAS E INFRAESTRUTURA - SODF RT: André Lucinda Bragança
RU: A2970-9

PROJETO GEOMÉTRICO

GEO-004/2021

REGIÃO ADMINISTRATIVA DO RIACHO FUNDO II - RA RFII
INF - PROJETO DRENAGEM VIÁRIA DA VIA DE LIGAÇÃO ENTRE CAUB I E CAUB II - DF

PLANTA GERAL	FOLHA: 06/19	ESCALA: 1/1000	DATA: DEZEMBRO/2021	VER MDE: LIGAÇÃO CAUB I - II
PROJETO: EQUIPE SUPORSODF	REVISÃO:	VISTO:	COORDENADOR	APROVO:




GDF
GOVERNO DO DISTRITO FEDERAL

ARTICULAÇÃO DAS FOLHAS

166	167	168
182	183	184
198	199	200

RIACHO FUNDO II - RA RFII

Kr = 1.0007146




SECRETARIA DE ESTADO DE OBRAS E INFRAESTRUTURA - SODF RT: André Lucinda Bragança
RU: A22970-9

PROJETO GEOMÉTRICO

GEO-004/2021

REGIÃO ADMINISTRATIVA DO RIACHO FUNDO II - RA RFII
INF - PROJETO DRENAGEM VIÁRIA DA VIA DE LIGAÇÃO ENTRE CAUB I
E CAUB II - DF

PLANTA GERAL	FOLHA: 07/19	ESCALA: 1/1000	DATA: DEZEMBRO/2021	VER MDE: LIGAÇÃO CAUB I - II
PROJETO: EQUIPE SUPORSODF	REVISÃO:	VISTO:	COORDENADOR	APROVO:



GDF

GOVERNO DO DISTRITO FEDERAL

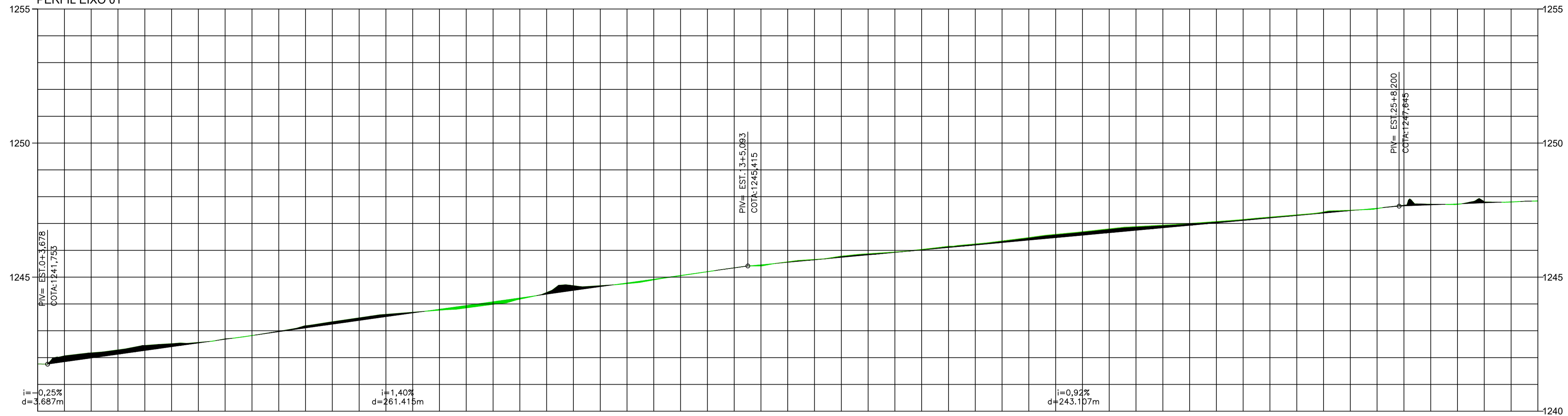
ARTICULAÇÃO DAS FOLHAS

166	167	168
182	183	184
198	199	200

RIACHO FUNDO II - RA RFII

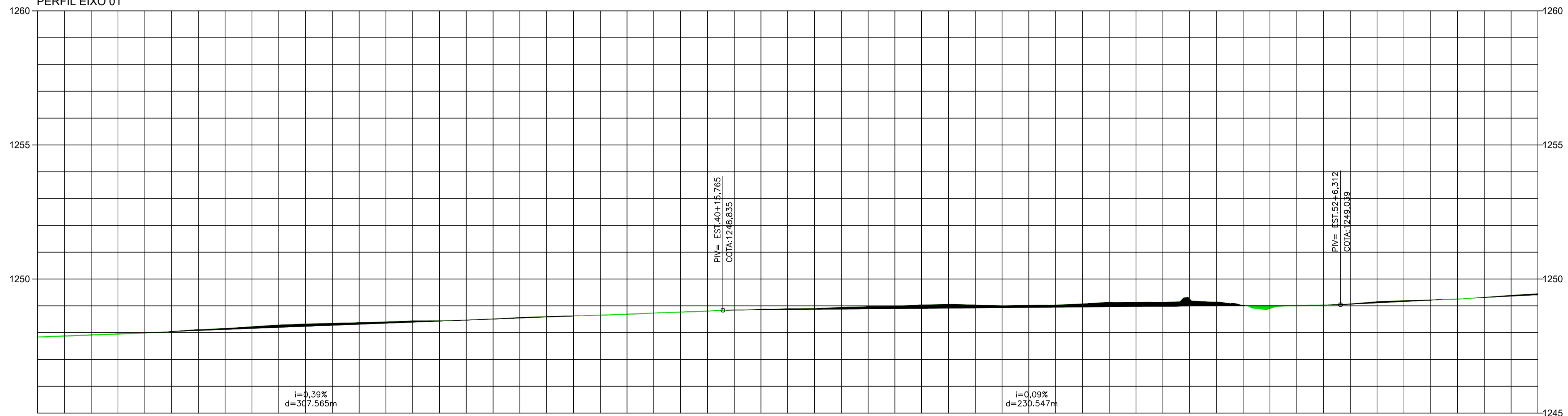
Kr = 1.0007146

PERFIL EIXO 01



COTAS TERRENO	1.241,76	1.241,18	1.242,45	1.242,57	1.242,82	1.243,19	1.243,48	1.243,69	1.243,85	1.244,18	1.244,68	1.244,76	1.245,05	1.245,35	1.245,57	1.245,78	1.245,94	1.246,15	1.246,35	1.246,60	1.246,80	1.246,94	1.247,07	1.247,24	1.247,43	1.247,55	1.247,72	1.247,81	1.247,84
COTAS PROJETO	1.241,76	1.241,98	1.242,26	1.242,54	1.242,82	1.243,10	1.243,38	1.243,66	1.243,94	1.244,22	1.244,50	1.244,76	1.245,06	1.245,34	1.245,55	1.245,74	1.245,94	1.246,10	1.246,29	1.246,47	1.246,65	1.246,84	1.247,02	1.247,20	1.247,39	1.247,57	1.247,69	1.247,77	1.247,85
COTAS DIFERENÇA	-0,000	-0,196	-0,191	-0,024	0,001	-0,085	-0,100	-0,028	0,090	0,045	-0,178	0,026	0,010	-0,003	-0,020	-0,047	-0,019	-0,049	-0,064	-0,127	-0,149	-0,103	-0,055	-0,037	-0,046	0,016	-0,029	-0,044	-0,009
PLANIMETRIA	TANGENTE L=54,720				TANGENTE L=198,929				TANGENTE L=89,250				TANGENTE L=42,212				TANGENTE L=42,994		TANGENTE L=35,388		TANGENTE L=66,987		TANGENTE L=24,601		TANGENTE L=31,992				

PERFIL EIXO 01




COTAS TERRENO	1.247,84	1.247,91	1.247,98	1.248,11	1.248,22	1.248,32	1.248,37	1.248,44	1.248,47	1.248,56	1.248,63	1.248,68	1.248,76	1.248,85	1.248,89	1.248,94	1.248,98	1.249,06	1.249,00	1.249,03	1.249,13	1.249,13	1.249,14	1.248,90	1.249,02	1.249,15	1.249,22	1.249,32	1.249,45
COTAS PROJETO	1.247,85	1.247,92	1.248,00	1.248,08	1.248,16	1.248,23	1.248,31	1.248,39	1.248,46	1.248,54	1.248,62	1.248,70	1.248,77	1.248,84	1.248,86	1.248,87	1.248,89	1.248,91	1.248,93	1.248,94	1.248,96	1.248,98	1.249,00	1.249,02	1.249,03	1.249,11	1.249,21	1.249,31	1.249,41
COTAS DIFERENÇA	-0,009	0,017	0,017	-0,030	-0,068	-0,090	-0,064	-0,053	-0,007	-0,023	-0,007	0,016	0,012	-0,008	-0,038	-0,068	-0,093	-0,146	-0,073	-0,086	-0,172	-0,148	-0,140	0,115	0,012	-0,047	-0,013	-0,010	-0,043
PLANIMETRIA	TANGENTE L=31,992		TANGENTE L=32,000		TANGENTE L=28,000		TANGENTE L=32,000		TANGENTE L=32,000		TANGENTE L=44,000		TANGENTE L=48,000		TANGENTE L=36,000		TANGENTE L=19,564		TANGENTE L=148,835		TANGENTE L=18,740		TANGENTE L=47,760		TANGENTE L=79,590				

PROJETO GEOMÉTRICO

GEO-004/2021

REGIÃO ADMINISTRATIVA DO RIACHO FUNDO II - RA RFII
INF - PROJETO DRENAGEM VIÁRIA DA VIA DE LIGAÇÃO ENTRE CAUB I E CAUB II - DF

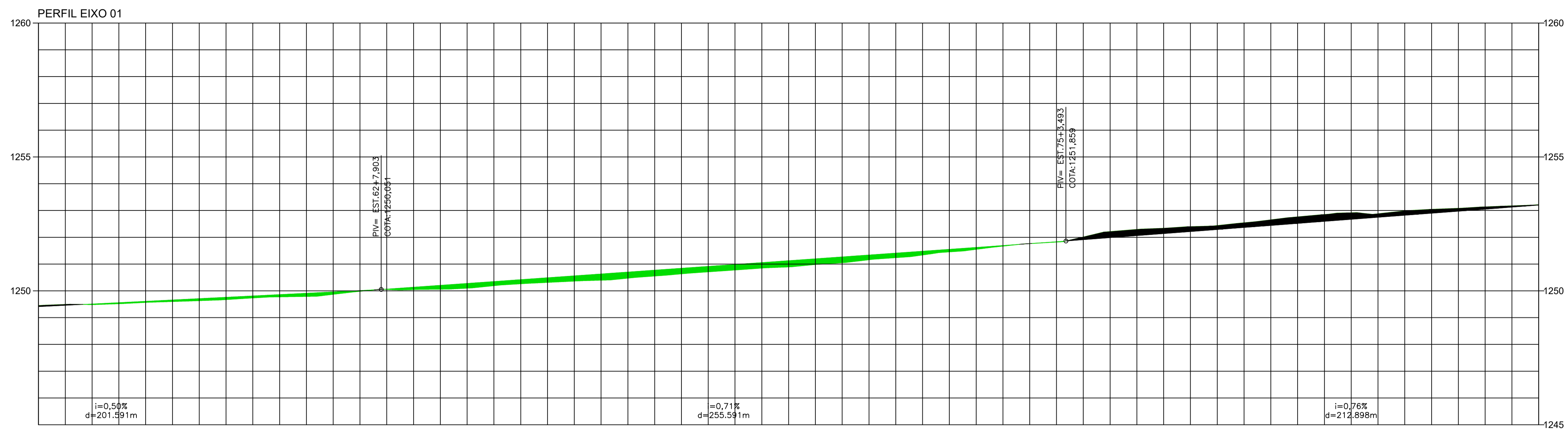
PLANTA GERAL	FOLHA: 08/19	ESCALA: 1/1000	DATA: DEZEMBRO/2021	VER MDE: LIGAÇÃO CAUB I - II
PROJETO: EQUIPE SUPORSODF	REVISÃO:	VISTO:	COORDENADOR	APROVO:



GOVERNO DO DISTRITO FEDERAL

ARTICULAÇÃO DAS FOLHAS

166	167	168
182	183	184
198	199	200



COTAS TERRENO	1.249,45	1.249,49	1.249,57	1.249,63	1.249,74	1.249,79	1.249,98	1.250,05	1.250,10	1.250,26	1.250,36	1.250,47	1.250,64	1.250,78	1.250,89	1.251,05	1.251,24	1.251,46	1.251,67	1.251,82	1.252,21	1.252,34	1.252,44	1.252,65	1.252,85	1.252,88	1.253,04	1.253,14	1.253,22			
COTAS PROJETO	1.249,41	1.249,51	1.249,61	1.249,71	1.249,81	1.249,91	1.250,01	1.250,14	1.250,28	1.250,42	1.250,56	1.250,70	1.250,84	1.250,99	1.251,13	1.251,27	1.251,41	1.251,55	1.251,69	1.251,83	1.251,98	1.252,14	1.252,29	1.252,44	1.252,59	1.252,74	1.252,89	1.253,04	1.253,19	1.253,22		
COTAS DIFERENÇA	-0,043	0,021	0,041	0,076	0,074	0,118	0,027	0,089	0,176	0,154	0,196	0,228	0,208	0,206	0,233	0,218	0,170	0,096	0,022	0,011	-0,229	-0,201	-0,151	-0,212	-0,258	-0,135	-0,149	-0,088	-0,067			
PLANIMETRIA	TANGENTE L=79,590			TANGENTE L=31,258			TANGENTE L=54,264			TANGENTE L=67,703			TANGENTE L=72,949			TANGENTE L=65,746			TANGENTE L=56,983			TANGENTE L=54,679			TANGENTE L=51,163			TANGENTE L=6,795			TANGENTE L=73,712	



COTAS TERRENO	1.253,22	1.253,35	1.253,48	1.253,56	1.253,59	1.253,66	1.253,74	1.253,88	1.254,00	1.254,05	1.254,16	1.254,29	1.254,34	1.254,41	1.254,48	1.254,52	1.254,57	1.254,54	1.254,83		
COTAS PROJETO	1.253,20	1.253,35	1.253,48	1.253,56	1.253,64	1.253,71	1.253,78	1.253,86	1.253,94	1.254,03	1.254,12	1.254,21	1.254,29	1.254,38	1.254,47	1.254,54	1.254,60	1.254,70	1.254,82		
COTAS DIFERENÇA	-0,017	0,001	0,004	0,000	0,046	0,047	0,039	-0,031	-0,052	-0,022	-0,041	-0,080	-0,045	-0,032	-0,010	0,019	0,027	0,169	-0,007		
PLANIMETRIA	TANGENTE L=73,712		TANGENTE L=86,850			TANGENTE L=68,981			TANGENTE L=67,456			TANGENTE L=29,682		TANGENTE L=6,460		TANGENTE L=19,020		TANGENTE L=23,863		TANGENTE L=49,432	

SECRETARIA DE ESTADO DE OBRAS E INFRAESTRUTURA - SODF
 PROJETO GEOMÉTRICO
GEO-004/2021
 REGIÃO ADMINISTRATIVA DO RIACHO FUNDO II - RA RFII
 INF - PROJETO DRENAGEM VIÁRIA DA VIA DE LIGAÇÃO ENTRE CAUB I E CAUB II - DF

PLANTA GERAL
 EQUIPE SUPORSODF

FOLHA: 09/19
 ESCALA: 1/1000
 DATA: DEZEMBRO/2021
 REVISÃO: _____
 VISTO: _____
 COORDENADOR: _____

VER MDE: LIGAÇÃO CAUB I - II
 APROVO: _____

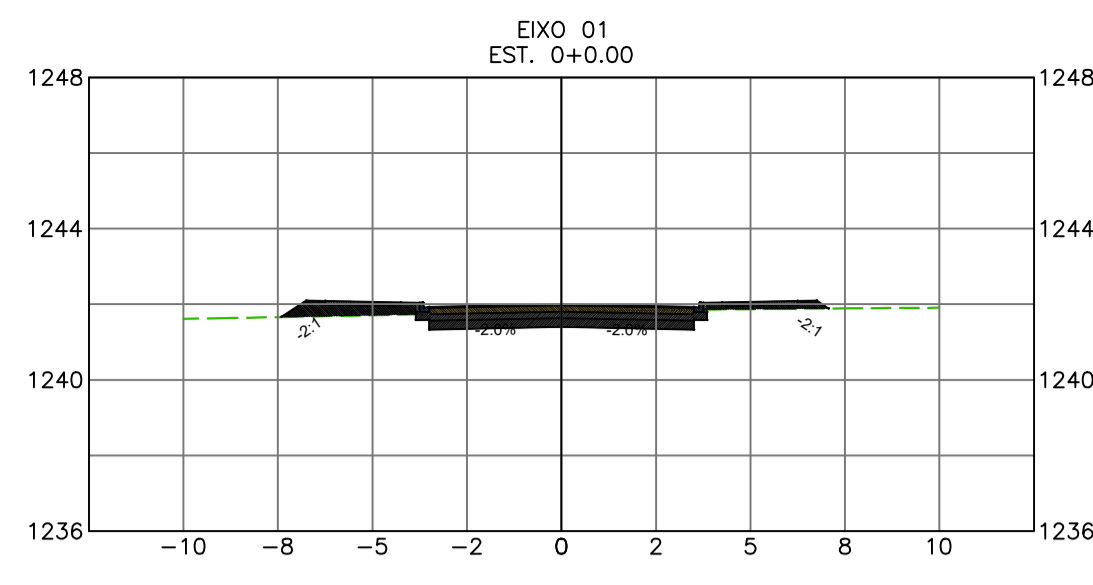
GDF
 GOVERNO DO DISTRITO FEDERAL

RIACHO FUNDO II - RA RFII

Kr = 1.0007146

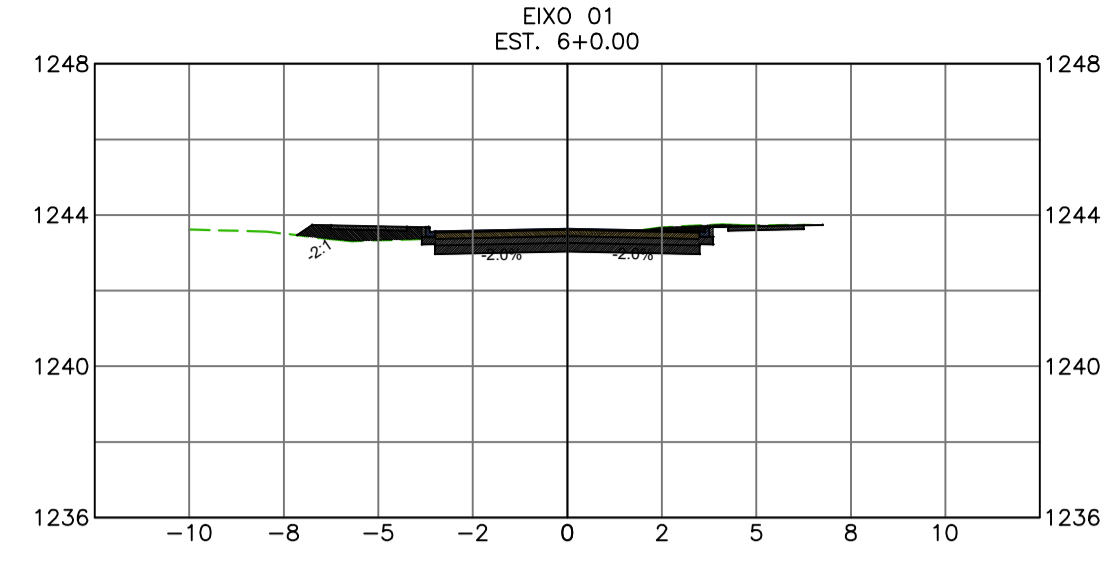
ARTICULAÇÃO DAS FOLHAS

166	167	168
182	183	184
198	199	200



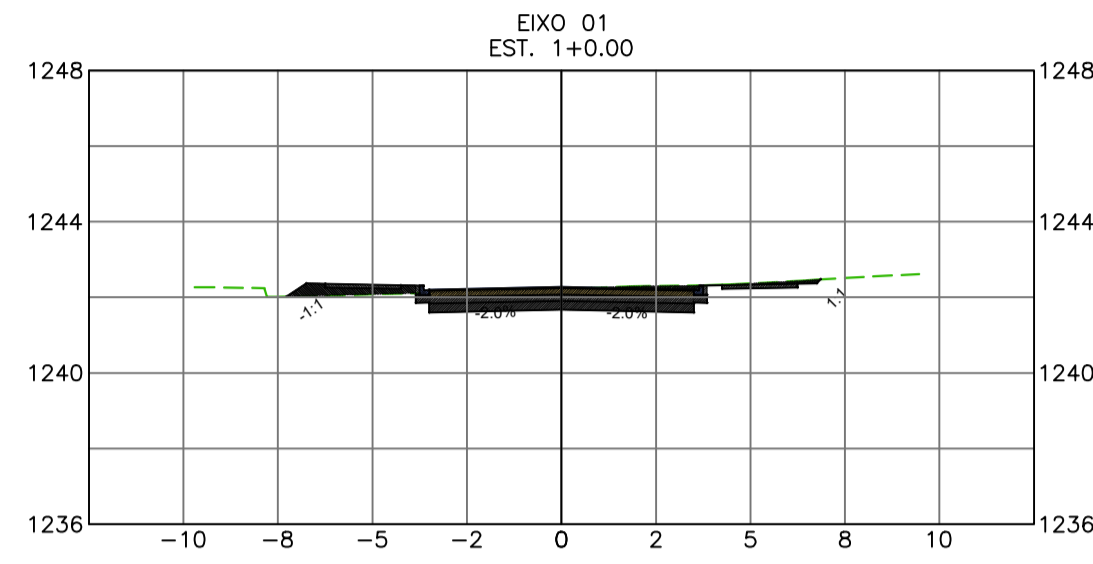
ATERRO	
ÁREA ATERRO	3.10 m ²
VOLUME ATERRO	0.00 m ³
ACUMULADO ATERRO	0.00 m ³

CORTE	
ÁREA CORTE	3.20 m ²
VOLUME CORTE	0.00 m ³
ACUMULADO CORTE	0.00 m ³



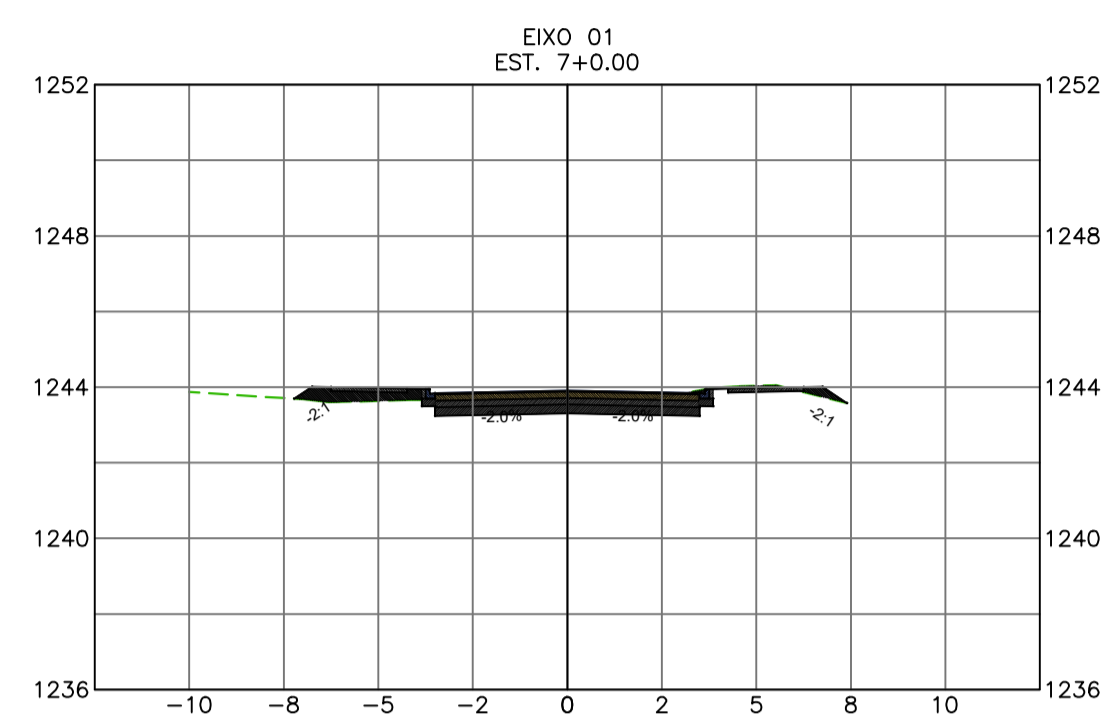
ATERRO	
ÁREA ATERRO	2.00 m ²
VOLUME ATERRO	50.04 m ³
ACUMULADO ATERRO	319.10 m ³

CORTE	
ÁREA CORTE	4.06 m ²
VOLUME CORTE	73.39 m ³
ACUMULADO CORTE	421.60 m ³



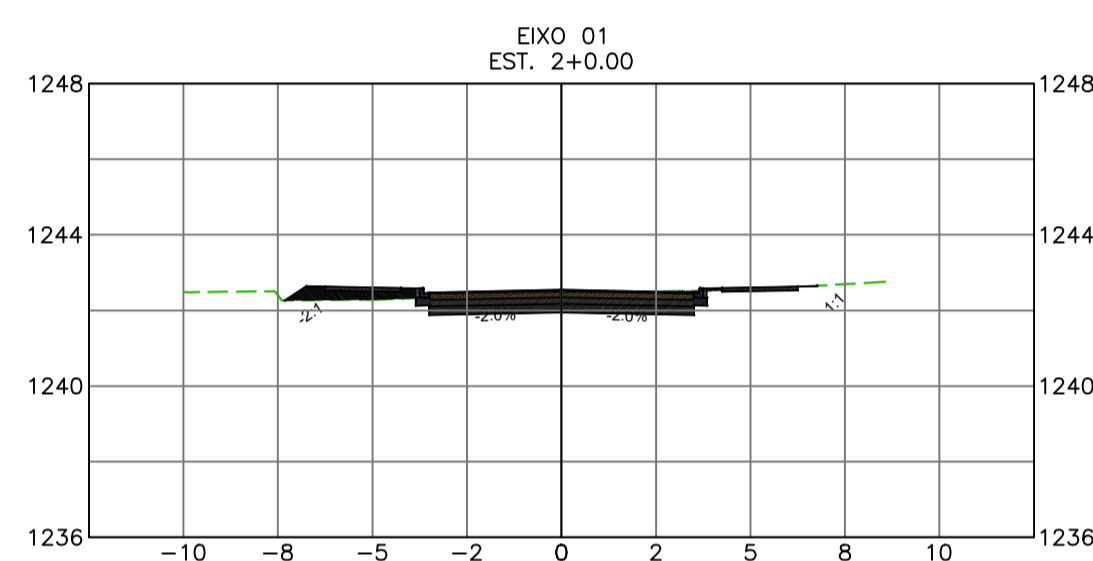
ATERRO	
ÁREA ATERRO	1.19 m ²
VOLUME ATERRO	42.86 m ³
ACUMULADO ATERRO	42.86 m ³

CORTE	
ÁREA CORTE	4.68 m ²
VOLUME CORTE	78.80 m ³
ACUMULADO CORTE	78.80 m ³



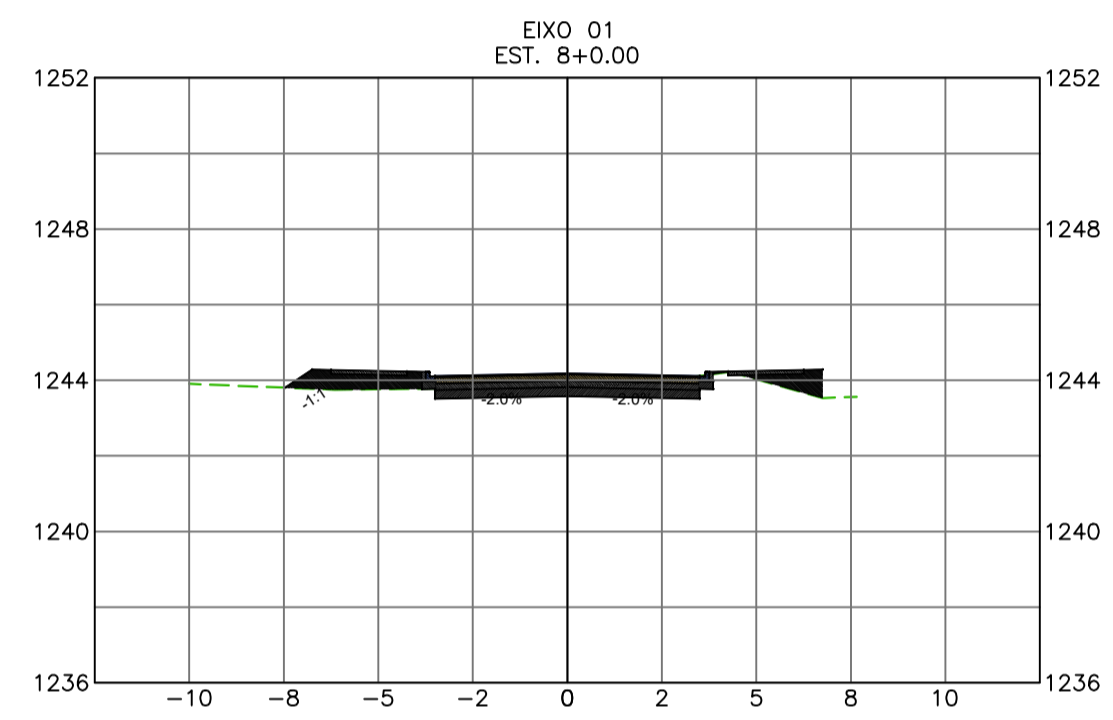
ATERRO	
ÁREA ATERRO	2.61 m ²
VOLUME ATERRO	46.08 m ³
ACUMULADO ATERRO	365.18 m ³

CORTE	
ÁREA CORTE	3.49 m ²
VOLUME CORTE	75.46 m ³
ACUMULADO CORTE	497.06 m ³




ATERRO	
ÁREA ATERRO	1.71 m ²
VOLUME ATERRO	28.97 m ³
ACUMULADO ATERRO	71.83 m ³

CORTE	
ÁREA CORTE	4.09 m ²
VOLUME CORTE	87.70 m ³
ACUMULADO CORTE	166.50 m ³



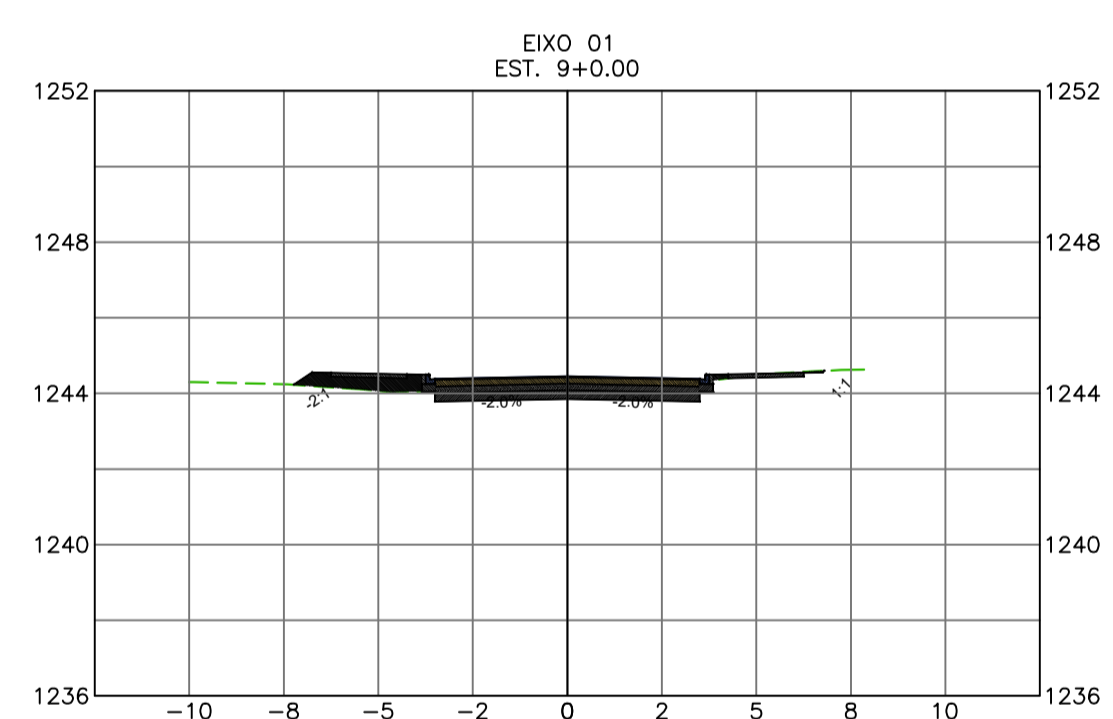
ATERRO	
ÁREA ATERRO	4.64 m ²
VOLUME ATERRO	72.44 m ³
ACUMULADO ATERRO	437.62 m ³

CORTE	
ÁREA CORTE	2.42 m ²
VOLUME CORTE	59.08 m ³
ACUMULADO CORTE	556.14 m ³



ATERRO	
ÁREA ATERRO	3.65 m ²
VOLUME ATERRO	53.15 m ³
ACUMULADO ATERRO	124.97 m ³

CORTE	
ÁREA CORTE	2.78 m ²
VOLUME CORTE	68.75 m ³
ACUMULADO CORTE	235.25 m ³



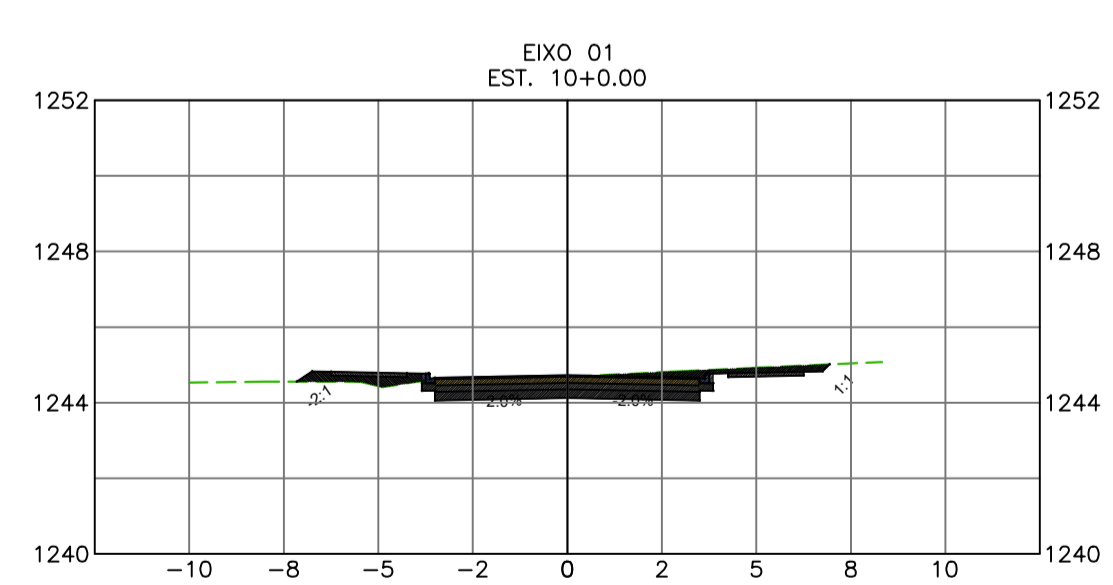
ATERRO	
ÁREA ATERRO	3.37 m ²
VOLUME ATERRO	80.06 m ³
ACUMULADO ATERRO	517.67 m ³

CORTE	
ÁREA CORTE	2.71 m ²
VOLUME CORTE	51.26 m ³
ACUMULADO CORTE	607.41 m ³



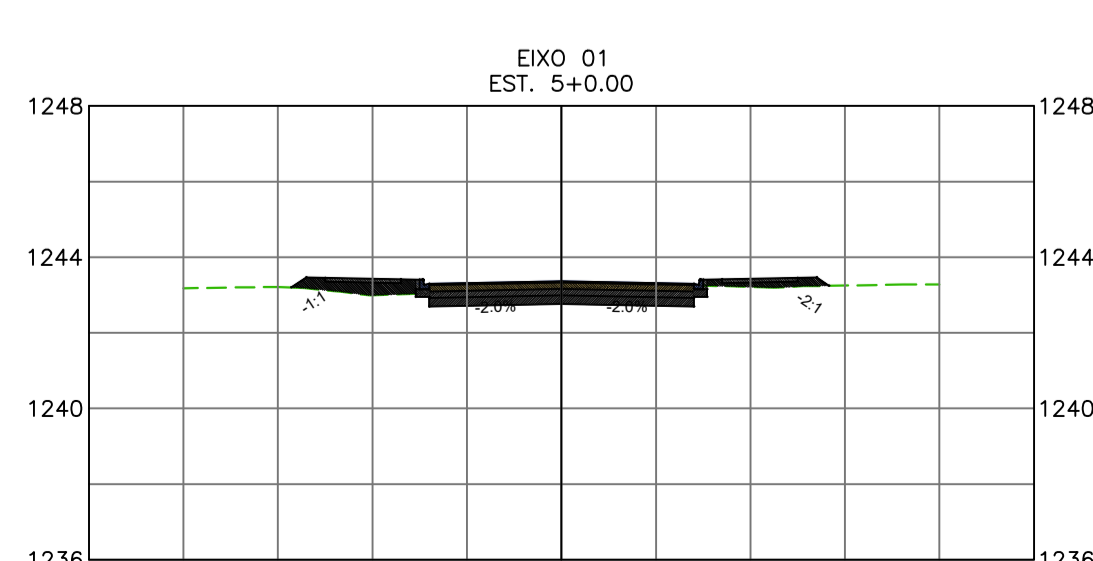
ATERRO	
ÁREA ATERRO	3.88 m ²
VOLUME ATERRO	75.26 m ³
ACUMULADO ATERRO	200.23 m ³

CORTE	
ÁREA CORTE	2.62 m ²
VOLUME CORTE	53.98 m ³
ACUMULADO CORTE	289.22 m ³



ATERRO	
ÁREA ATERRO	1.13 m ²
VOLUME ATERRO	44.97 m ³
ACUMULADO ATERRO	562.65 m ³

CORTE	
ÁREA CORTE	5.18 m ²
VOLUME CORTE	78.86 m ³
ACUMULADO CORTE	686.26 m ³



ATERRO	
ÁREA ATERRO	3.00 m ²
VOLUME ATERRO	68.83 m ³
ACUMULADO ATERRO	269.06 m ³

CORTE	
ÁREA CORTE	3.28 m ²
VOLUME CORTE	58.99 m ³
ACUMULADO CORTE	348.21 m ³

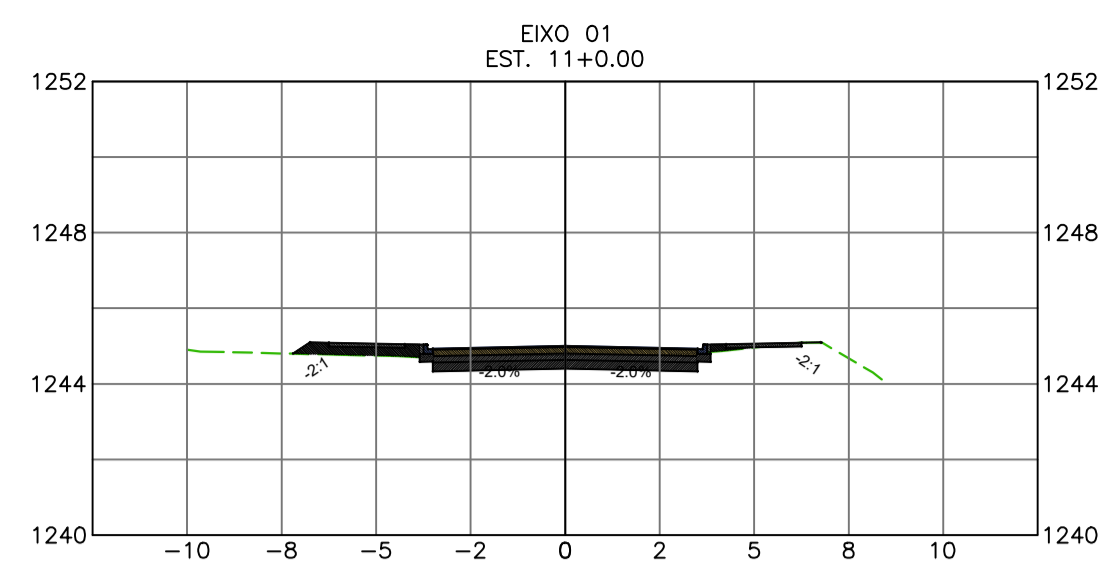
PROJETO GEOMÉTRICO
GEO-004/2021 REGIÃO ADMINISTRATIVA DO RIACHO FUNDO II - RA RFII
 INF - PROJETO DRENAGEM VIÁRIA DA VIA DE LIGAÇÃO ENTRE CAUB I E CAUB II - DF

PLANTA GERAL	FOLHA: 10/19	ESCALA: 1/1000	DATA: DEZEMBRO/2021	VER MDE: LIGAÇÃO CAUB I - II
PROJETO: EQUIPE SUPORSODF	REVISÃO:	VISTO:	COORDENADOR	APROVO:



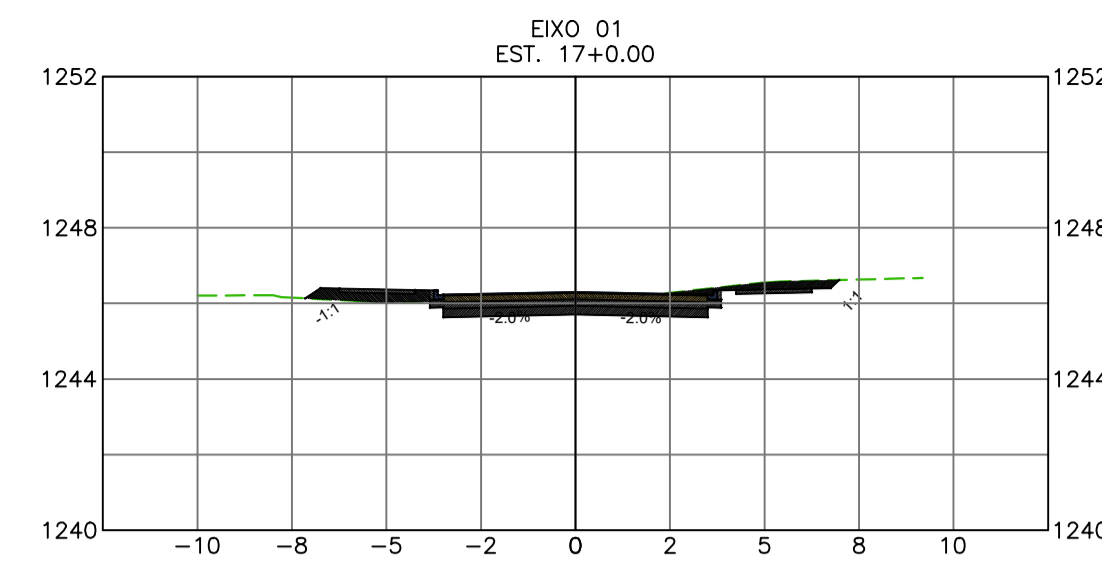
ARTICULAÇÃO DAS FOLHAS

166	167	168
182	183	184
198	199	200



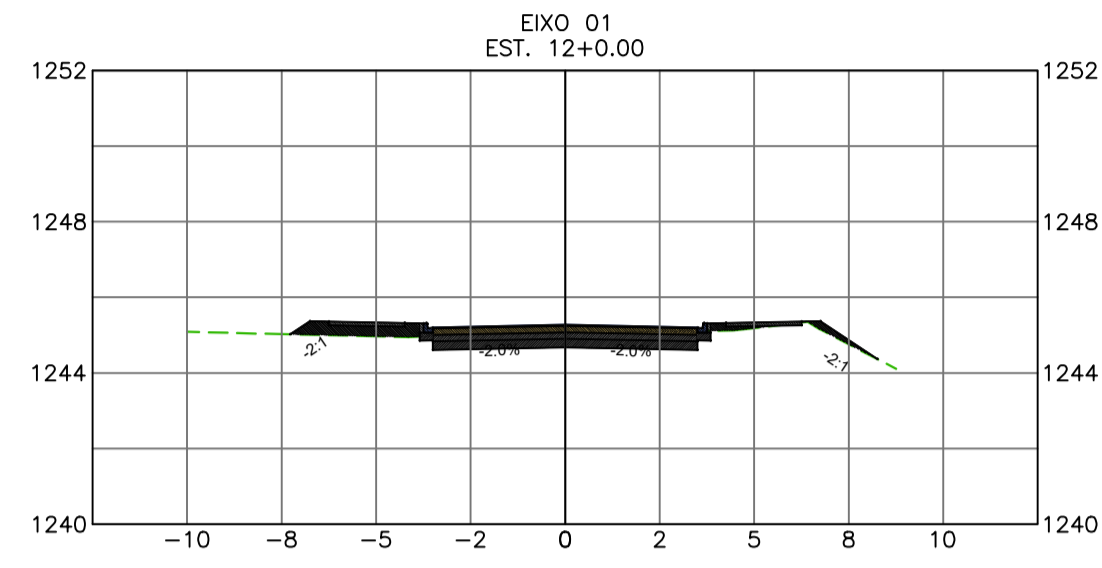
ATERRO	
ÁREA ATERRO	2,85 m ²
VOLUME ATERRO	39,77 m ³
ACUMULADO ATERRO	602,42 m ³

CORTE	
ÁREA CORTE	2,94 m ²
VOLUME CORTE	81,19 m ³
ACUMULADO CORTE	767,46 m ³



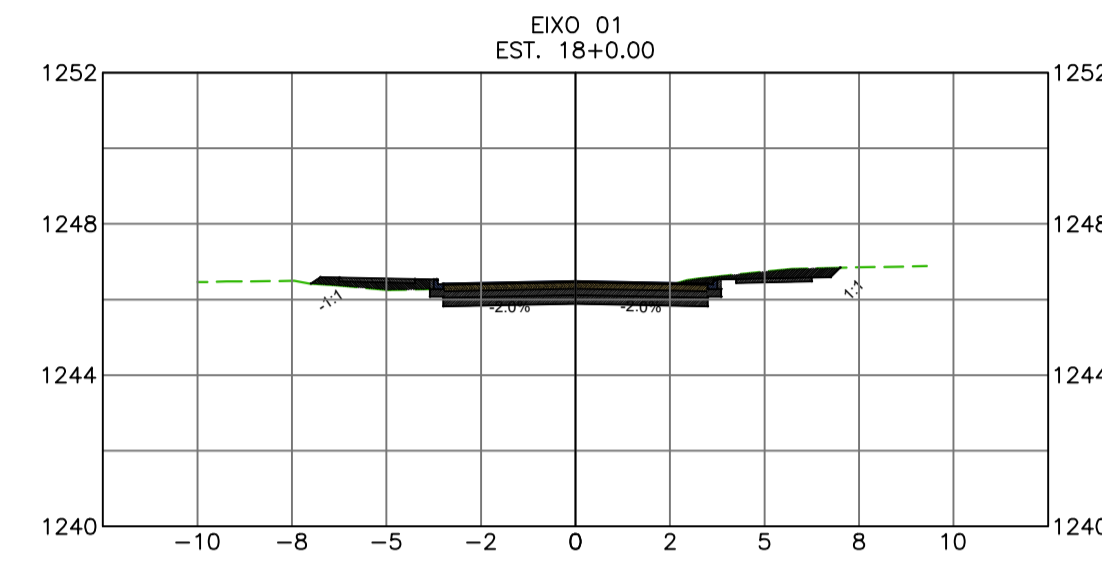
ATERRO	
ÁREA ATERRO	1,88 m ²
VOLUME ATERRO	37,47 m ³
ACUMULADO ATERRO	900,14 m ³

CORTE	
ÁREA CORTE	4,46 m ²
VOLUME CORTE	84,27 m ³
ACUMULADO CORTE	1196,96 m ³



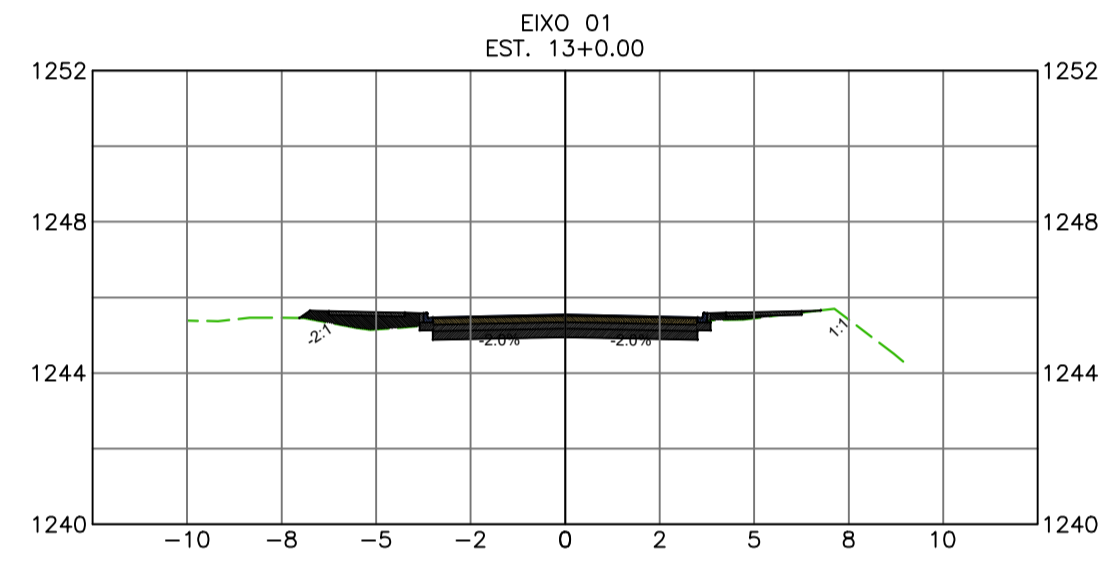
ATERRO	
ÁREA ATERRO	3,20 m ²
VOLUME ATERRO	60,48 m ³
ACUMULADO ATERRO	662,90 m ³

CORTE	
ÁREA CORTE	3,02 m ²
VOLUME CORTE	59,59 m ³
ACUMULADO CORTE	827,05 m ³



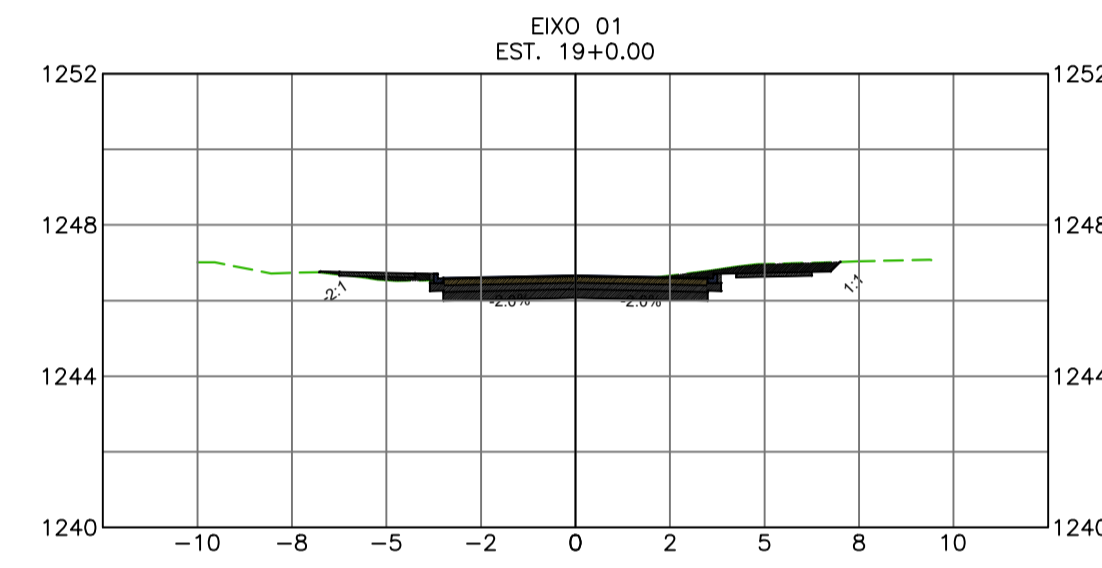
ATERRO	
ÁREA ATERRO	1,54 m ²
VOLUME ATERRO	34,25 m ³
ACUMULADO ATERRO	934,39 m ³

CORTE	
ÁREA CORTE	4,62 m ²
VOLUME CORTE	90,71 m ³
ACUMULADO CORTE	1287,67 m ³



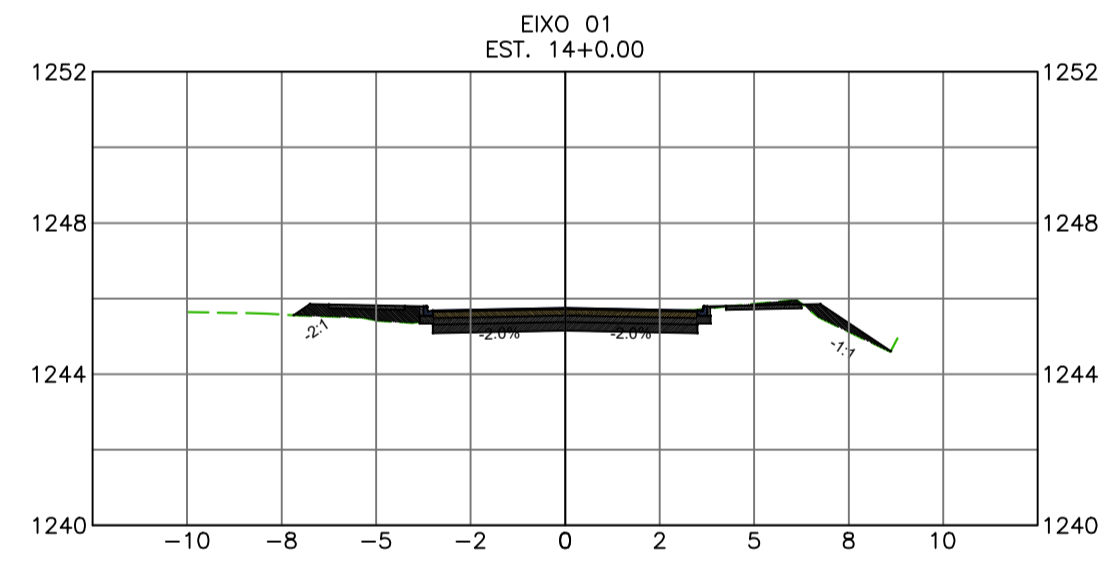
ATERRO	
ÁREA ATERRO	2,83 m ²
VOLUME ATERRO	60,37 m ³
ACUMULADO ATERRO	723,27 m ³

CORTE	
ÁREA CORTE	3,16 m ²
VOLUME CORTE	61,71 m ³
ACUMULADO CORTE	888,76 m ³



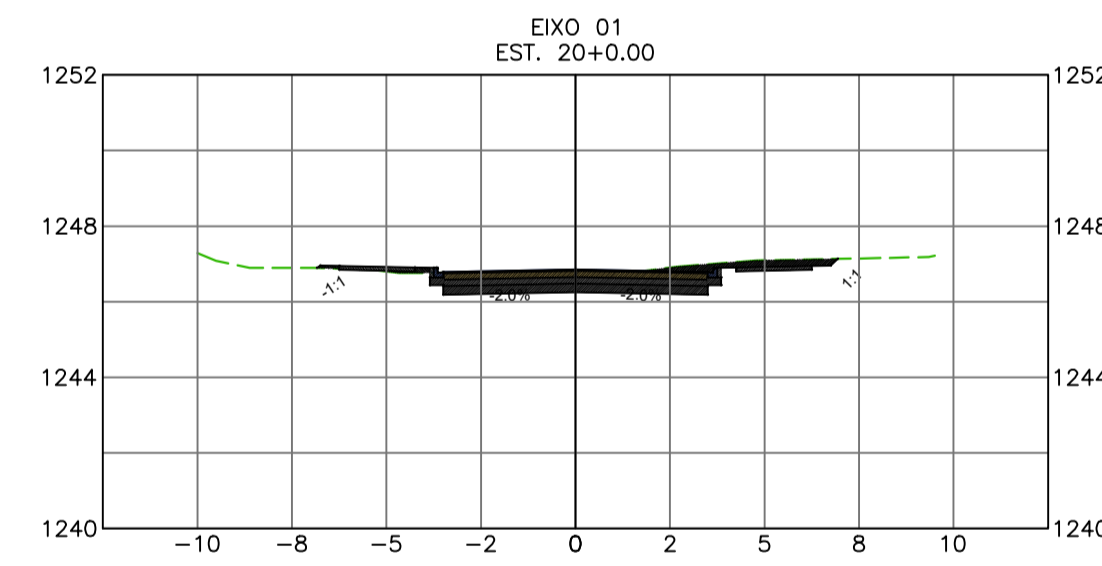
ATERRO	
ÁREA ATERRO	0,77 m ²
VOLUME ATERRO	23,12 m ³
ACUMULADO ATERRO	957,51 m ³

CORTE	
ÁREA CORTE	5,17 m ²
VOLUME CORTE	97,85 m ³
ACUMULADO CORTE	1385,51 m ³



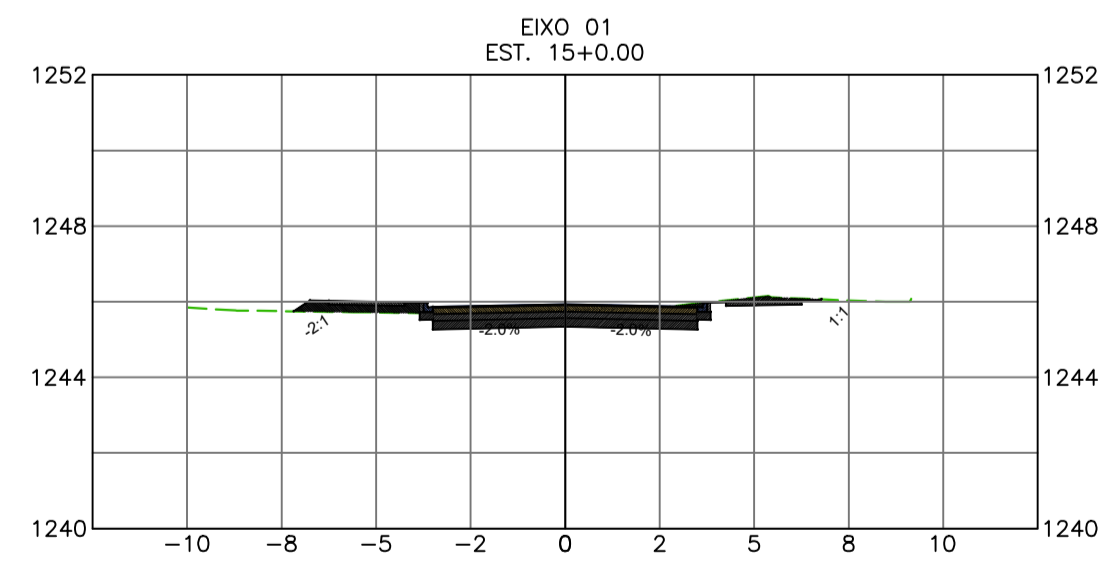
ATERRO	
ÁREA ATERRO	2,81 m ²
VOLUME ATERRO	56,40 m ³
ACUMULADO ATERRO	779,68 m ³

CORTE	
ÁREA CORTE	3,60 m ²
VOLUME CORTE	67,51 m ³
ACUMULADO CORTE	956,27 m ³



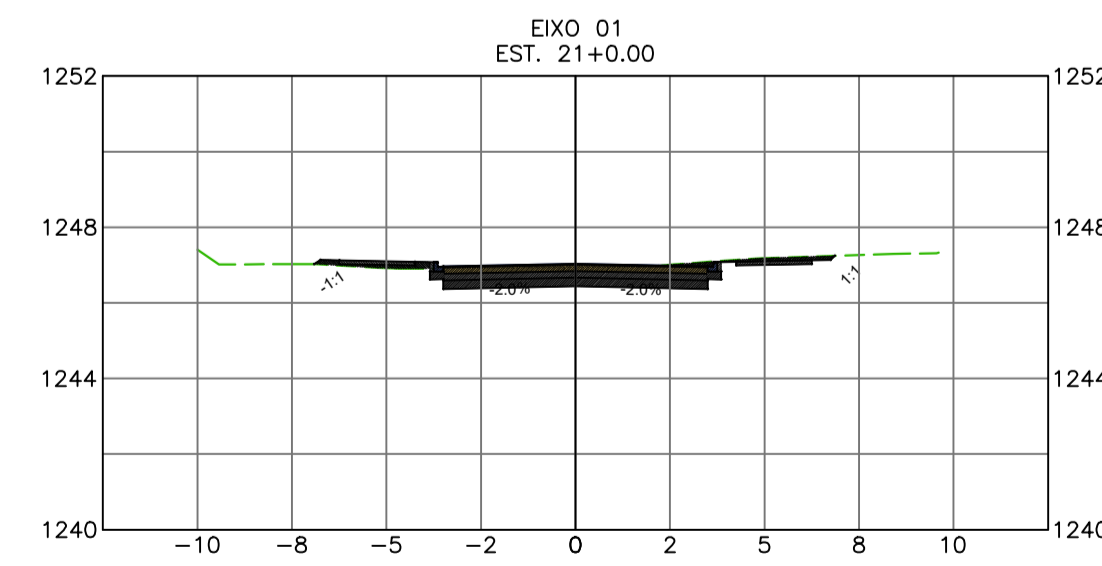
ATERRO	
ÁREA ATERRO	0,50 m ²
VOLUME ATERRO	12,71 m ³
ACUMULADO ATERRO	970,21 m ³

CORTE	
ÁREA CORTE	5,26 m ²
VOLUME CORTE	104,28 m ³
ACUMULADO CORTE	1489,79 m ³



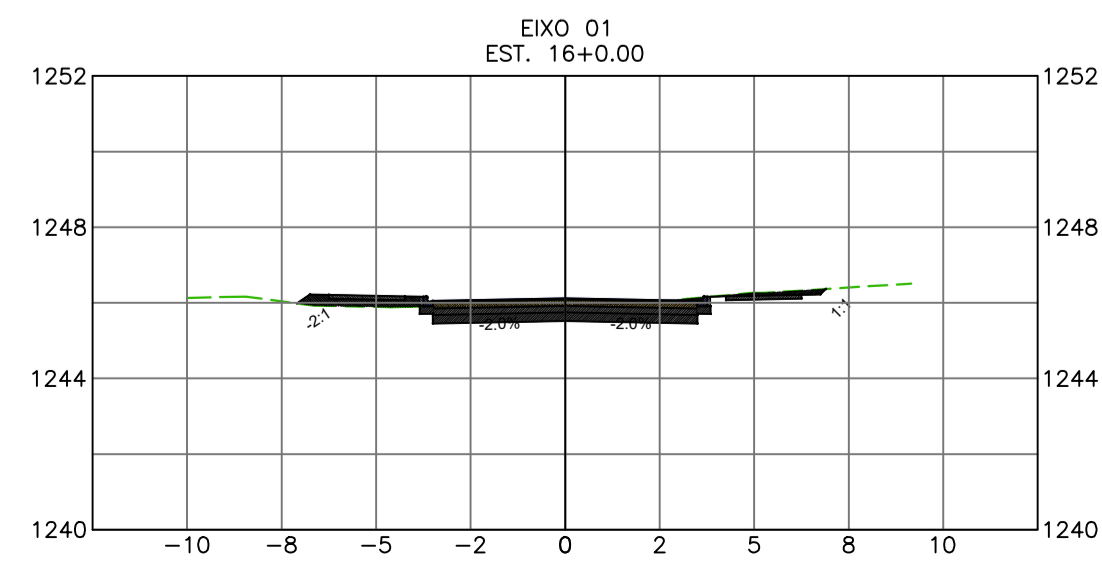
ATERRO	
ÁREA ATERRO	1,81 m ²
VOLUME ATERRO	46,24 m ³
ACUMULADO ATERRO	825,92 m ³

CORTE	
ÁREA CORTE	4,04 m ²
VOLUME CORTE	76,32 m ³
ACUMULADO CORTE	1032,59 m ³



ATERRO	
ÁREA ATERRO	0,94 m ²
VOLUME ATERRO	14,39 m ³
ACUMULADO ATERRO	984,60 m ³

CORTE	
ÁREA CORTE	4,56 m ²
VOLUME CORTE	98,21 m ³
ACUMULADO CORTE	1588,01 m ³



ATERRO	
ÁREA ATERRO	1,87 m ²
VOLUME ATERRO	36,75 m ³
ACUMULADO ATERRO	862,66 m ³


CORTE	
ÁREA CORTE	3,97 m ²
VOLUME CORTE	80,09 m ³
ACUMULADO CORTE	1112,69 m ³

PROJETO GEOMÉTRICO

GEO-004/2021

REGIÃO ADMINISTRATIVA DO RIACHO FUNDO II - RA RFII
INF - PROJETO DRENAGEM VIÁRIA DA VIA DE LIGAÇÃO ENTRE CAUB I
E CAUB II - DF

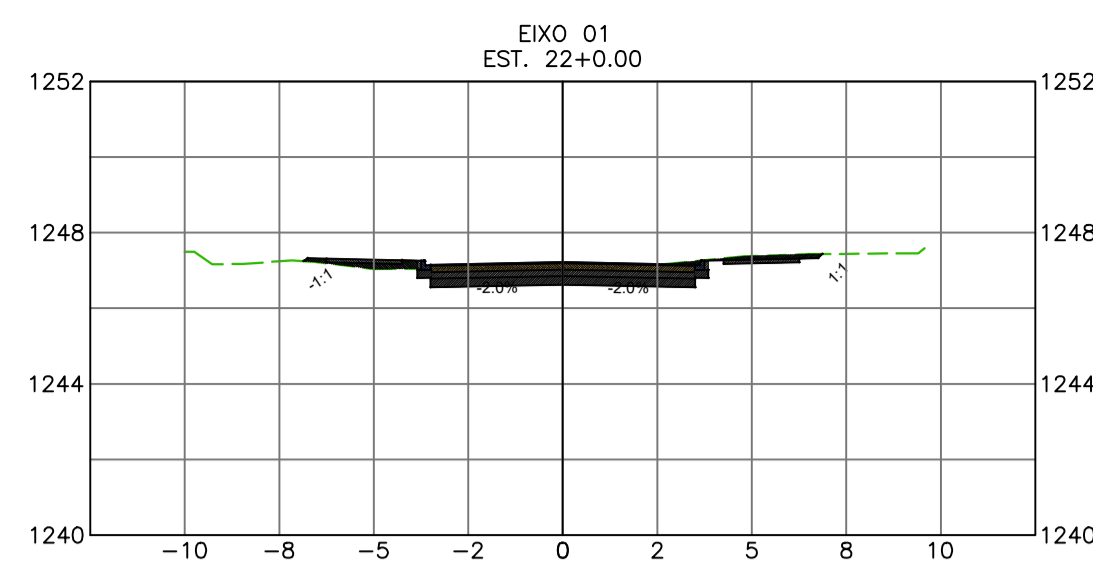
PLANTA GERAL	FOLHA: 11/19	ESCALA: 1/1000	DATA: DEZEMBRO/2021	VER MDE: LIGAÇÃO CAUB I - II
PROJETO: EQUIPE SUPORSODF	REVISÃO:	VISTO:	COORDENADOR	APROVO:



GDF
GOVERNO DO DISTRITO FEDERAL

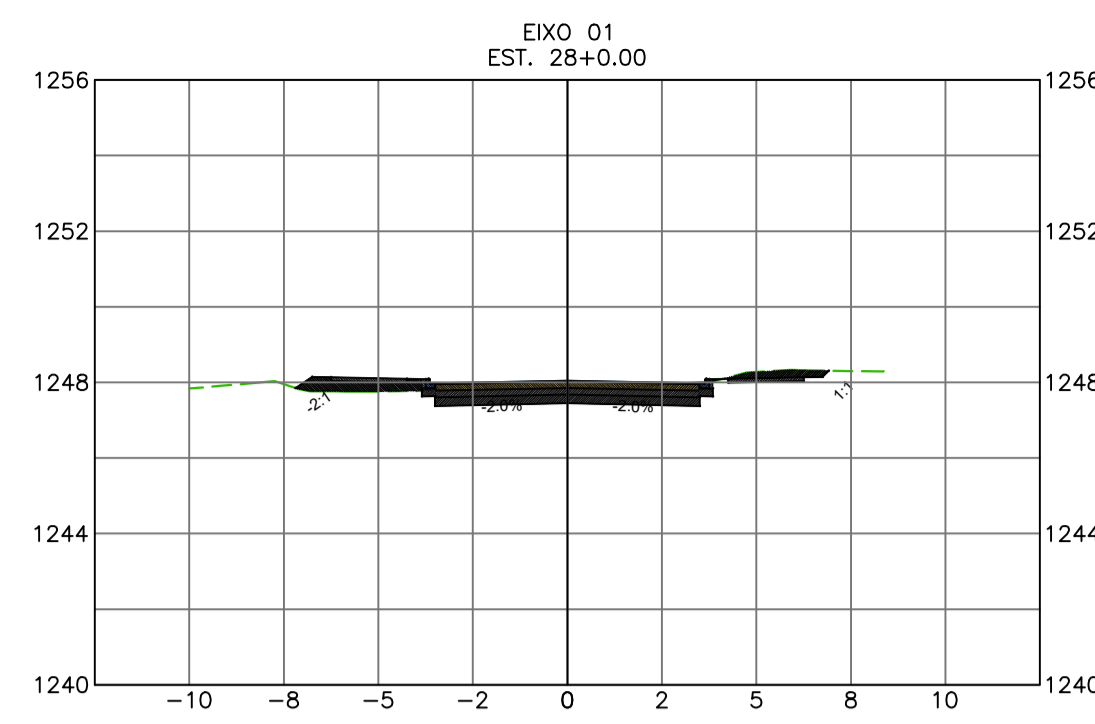
ARTICULAÇÃO DAS FOLHAS

166	167	168
182	183	184
198	199	200



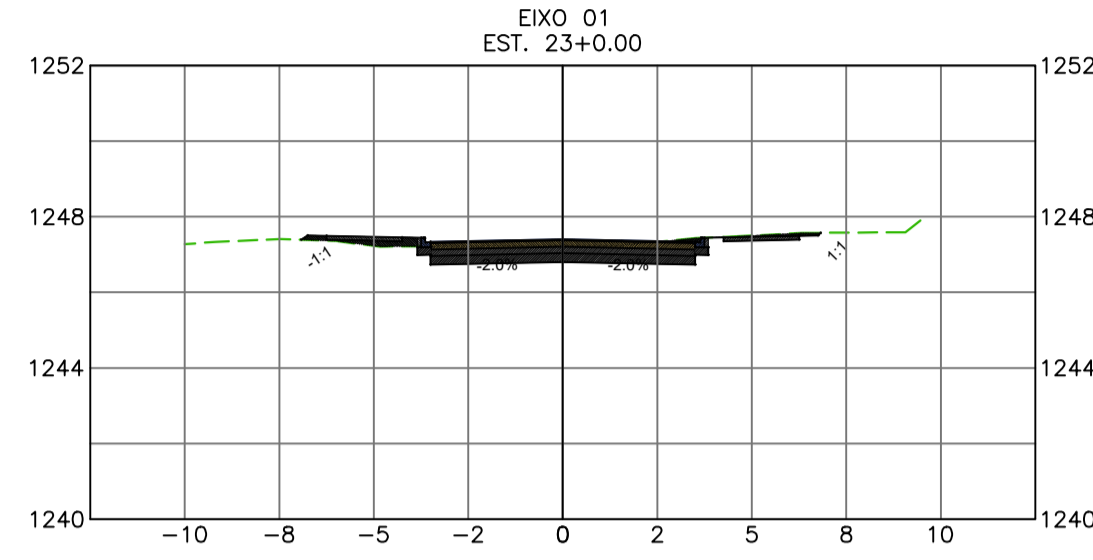
ATERRO	
ÁREA ATERRO	1,30 m ²
VOLUME ATERRO	22,38 m ³
ACUMULADO ATERRO	1006,98 m ³

CORTE	
ÁREA CORTE	4,25 m ²
VOLUME CORTE	88,18 m ³
ACUMULADO CORTE	1676,18 m ³



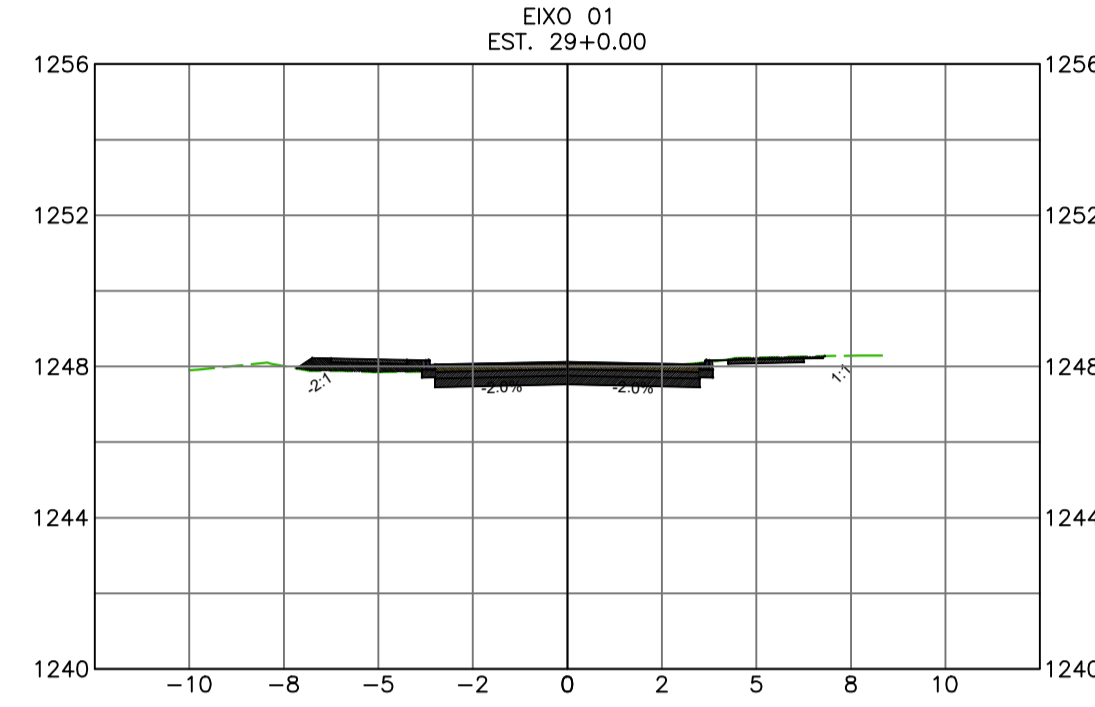
ATERRO	
ÁREA ATERRO	2,33 m ²
VOLUME ATERRO	42,94 m ³
ACUMULADO ATERRO	1256,08 m ³

CORTE	
ÁREA CORTE	3,92 m ²
VOLUME CORTE	79,22 m ³
ACUMULADO CORTE	2124,99 m ³



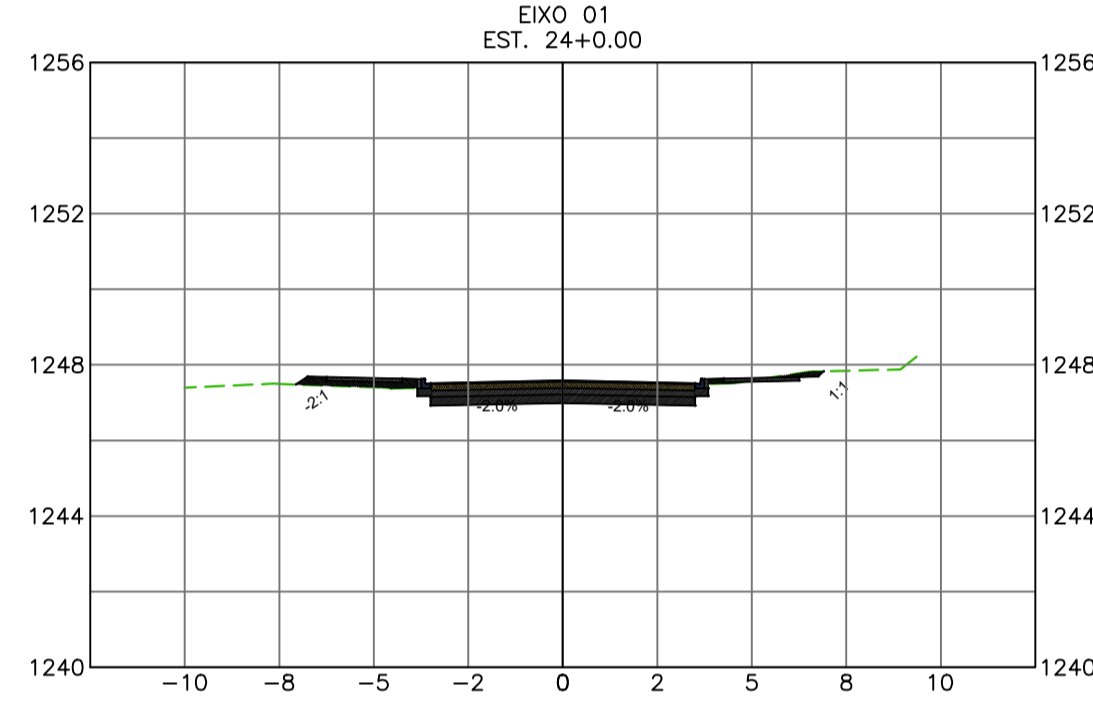
ATERRO	
ÁREA ATERRO	1,42 m ²
VOLUME ATERRO	27,20 m ³
ACUMULADO ATERRO	1034,18 m ³

CORTE	
ÁREA CORTE	4,01 m ²
VOLUME CORTE	82,69 m ³
ACUMULADO CORTE	1758,88 m ³



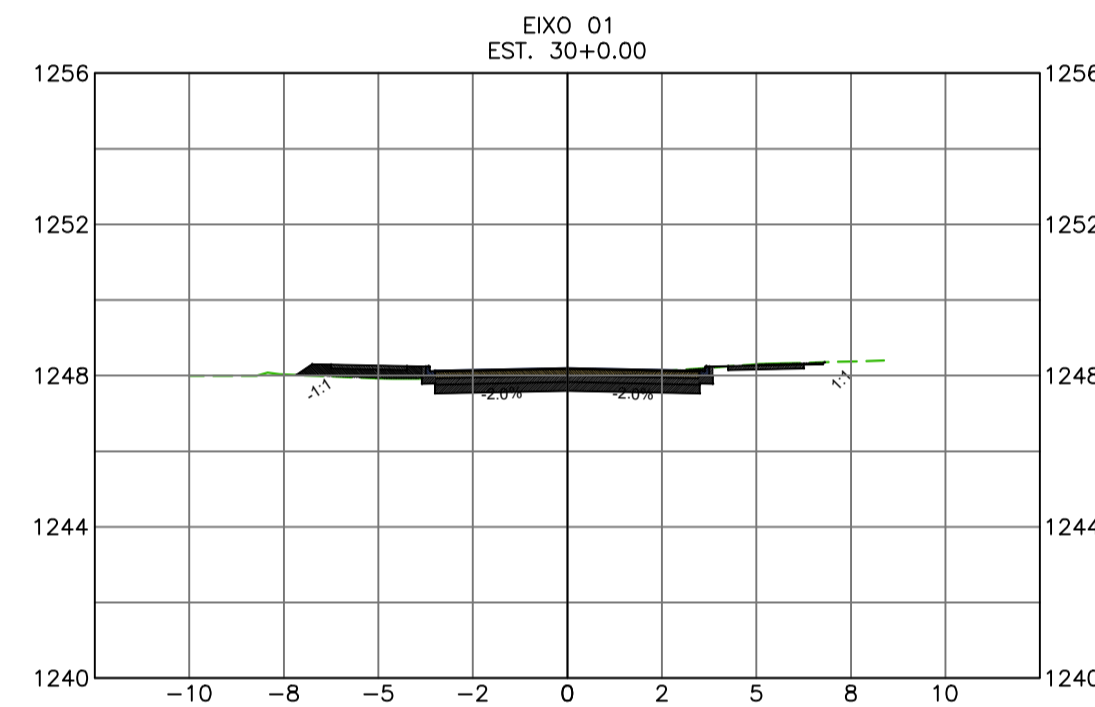
ATERRO	
ÁREA ATERRO	2,22 m ²
VOLUME ATERRO	45,45 m ³
ACUMULADO ATERRO	1301,53 m ³

CORTE	
ÁREA CORTE	3,62 m ²
VOLUME CORTE	75,39 m ³
ACUMULADO CORTE	2200,38 m ³



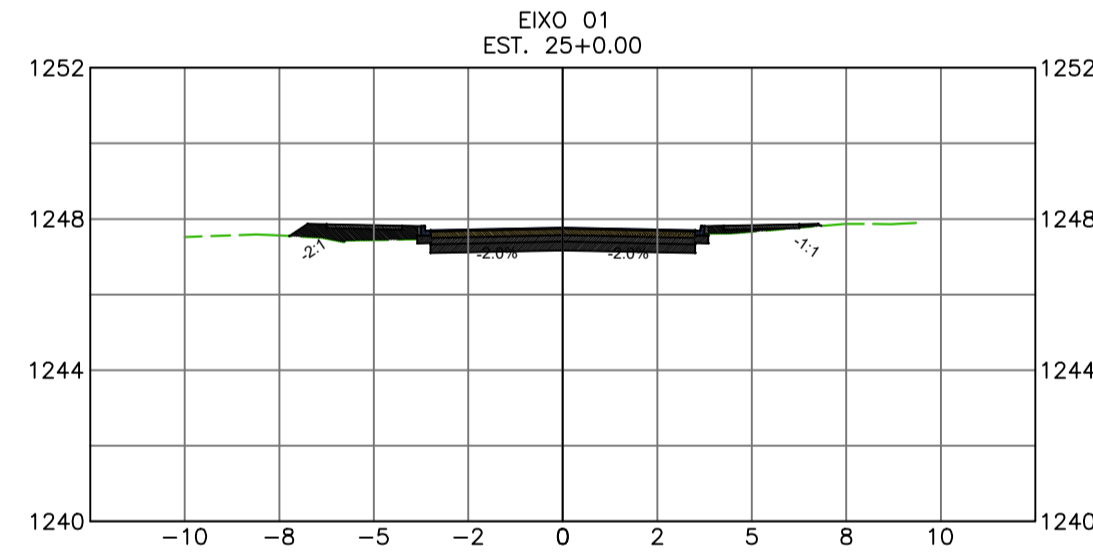
ATERRO	
ÁREA ATERRO	1,86 m ²
VOLUME ATERRO	32,77 m ³
ACUMULADO ATERRO	1066,96 m ³

CORTE	
ÁREA CORTE	3,73 m ²
VOLUME CORTE	77,46 m ³
ACUMULADO CORTE	1836,34 m ³



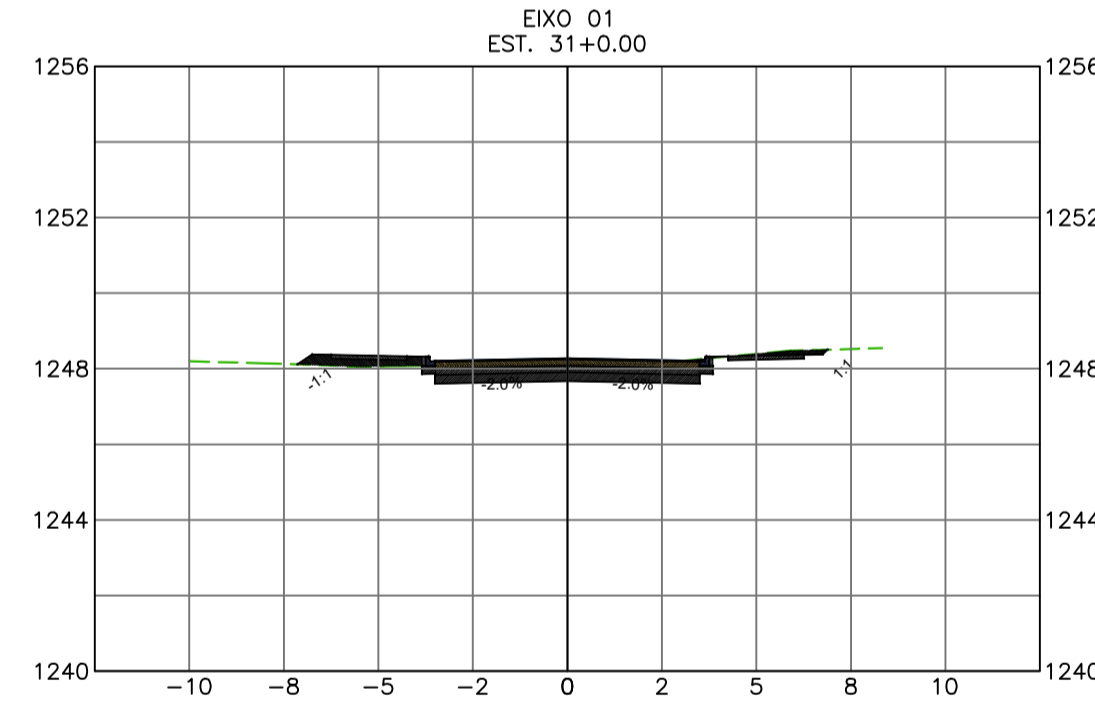
ATERRO	
ÁREA ATERRO	2,22 m ²
VOLUME ATERRO	44,34 m ³
ACUMULADO ATERRO	1345,87 m ³

CORTE	
ÁREA CORTE	3,60 m ²
VOLUME CORTE	72,23 m ³
ACUMULADO CORTE	2272,61 m ³



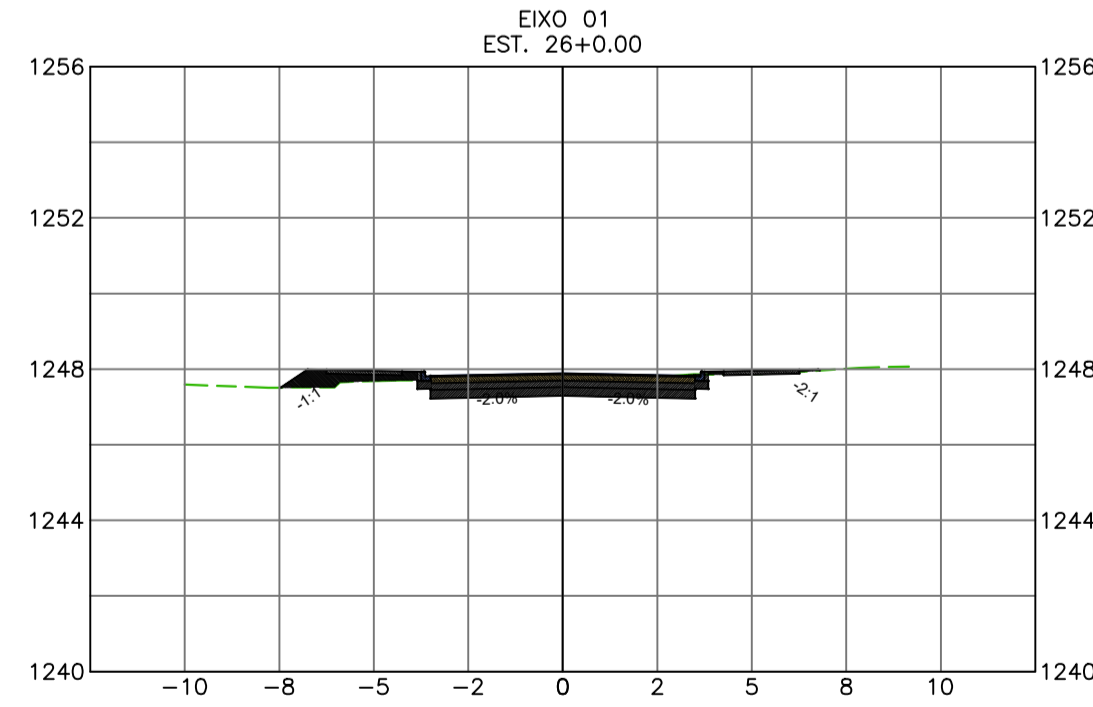
ATERRO	
ÁREA ATERRO	3,12 m ²
VOLUME ATERRO	49,81 m ³
ACUMULADO ATERRO	1116,77 m ³

CORTE	
ÁREA CORTE	3,00 m ²
VOLUME CORTE	67,33 m ³
ACUMULADO CORTE	1903,67 m ³



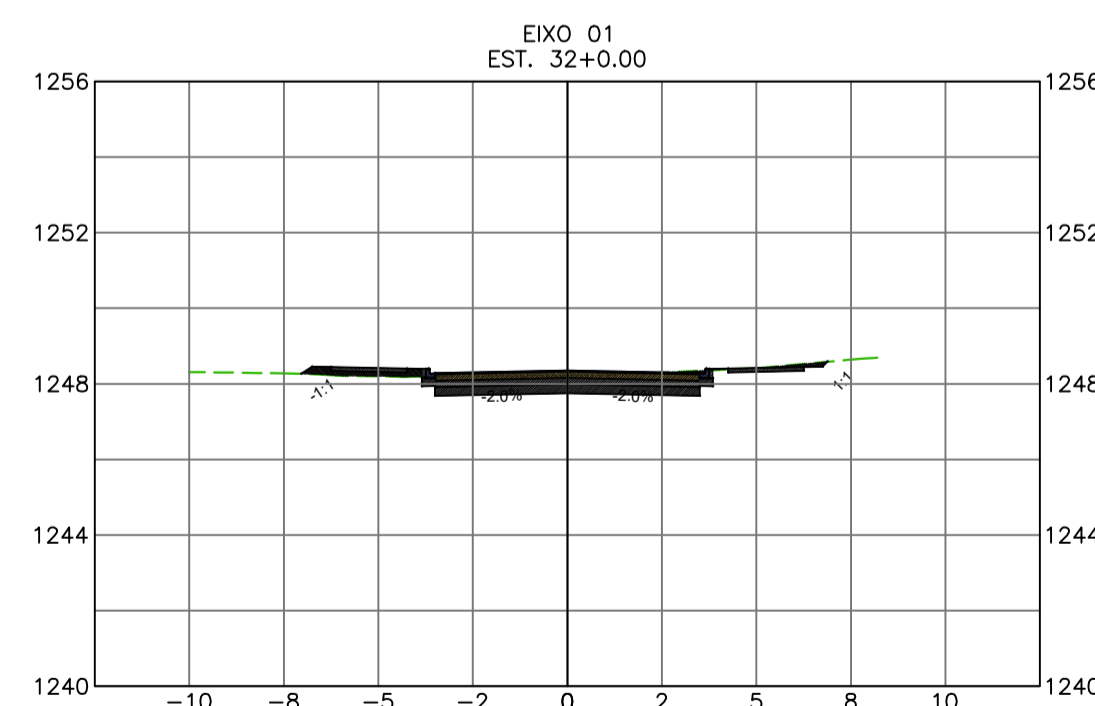
ATERRO	
ÁREA ATERRO	1,80 m ²
VOLUME ATERRO	40,12 m ³
ACUMULADO ATERRO	1386,00 m ³

CORTE	
ÁREA CORTE	3,97 m ²
VOLUME CORTE	75,68 m ³
ACUMULADO CORTE	2348,29 m ³



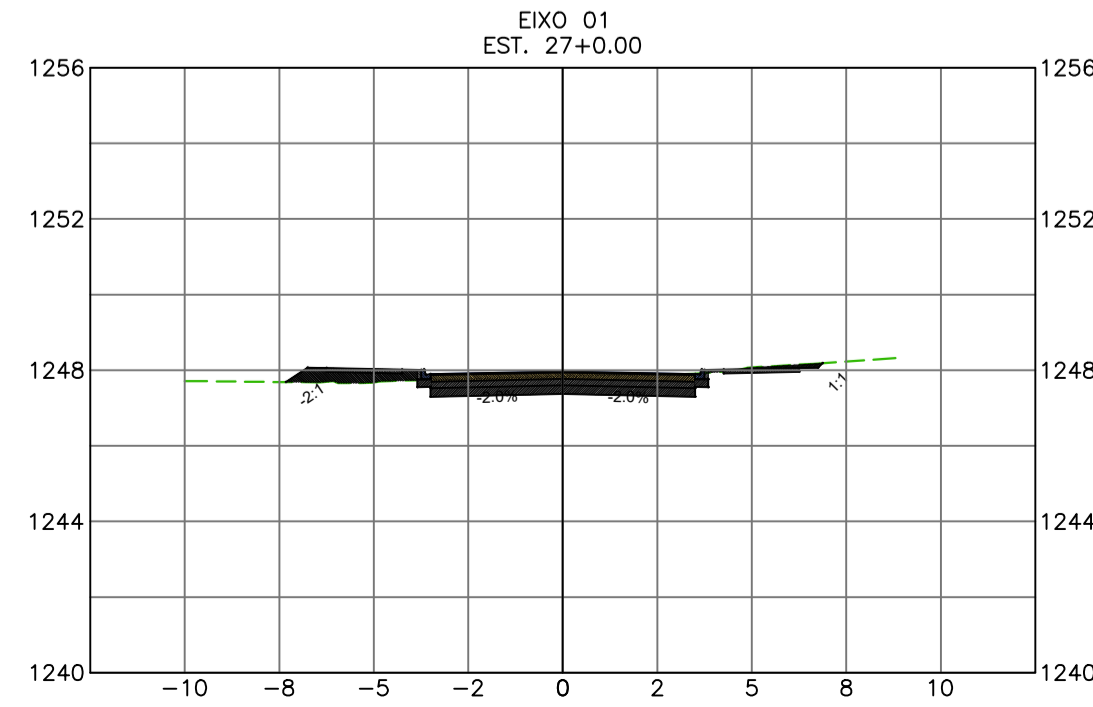
ATERRO	
ÁREA ATERRO	2,26 m ²
VOLUME ATERRO	53,84 m ³
ACUMULADO ATERRO	1170,61 m ³

CORTE	
ÁREA CORTE	3,61 m ²
VOLUME CORTE	66,08 m ³
ACUMULADO CORTE	1969,75 m ³



ATERRO	
ÁREA ATERRO	1,33 m ²
VOLUME ATERRO	31,31 m ³
ACUMULADO ATERRO	1417,30 m ³

CORTE	
ÁREA CORTE	4,17 m ²
VOLUME CORTE	81,35 m ³
ACUMULADO CORTE	2429,63 m ³



ATERRO	
ÁREA ATERRO	1,98 m ²
VOLUME ATERRO	42,53 m ³
ACUMULADO ATERRO	1213,14 m ³

CORTE	
ÁREA CORTE	4,00 m ²
VOLUME CORTE	76,02 m ³
ACUMULADO CORTE	2045,77 m ³


SECRETARIA DE ESTADO DE OBRAS E INFRAESTRUTURA - SODF RT: André Lucinda Bragança
RU: A2970-9

PROJETO GEOMÉTRICO

GEO-004/2021

REGIÃO ADMINISTRATIVA DO RIACHO FUNDO II - RA RFII
INF - PROJETO DRENAGEM VIÁRIA DA VIA DE LIGAÇÃO ENTRE CAUB I E CAUB II - DF

PLANTA GERAL	FOLHA: 12/19	ESCALA: 1/1000	DATA: DEZEMBRO/2021	VER MDE: LIGAÇÃO CAUB I - II
PROJETO: EQUIPE SUPORSODF	REVISÃO:	VISTO:	COORDENADOR	APROVO:



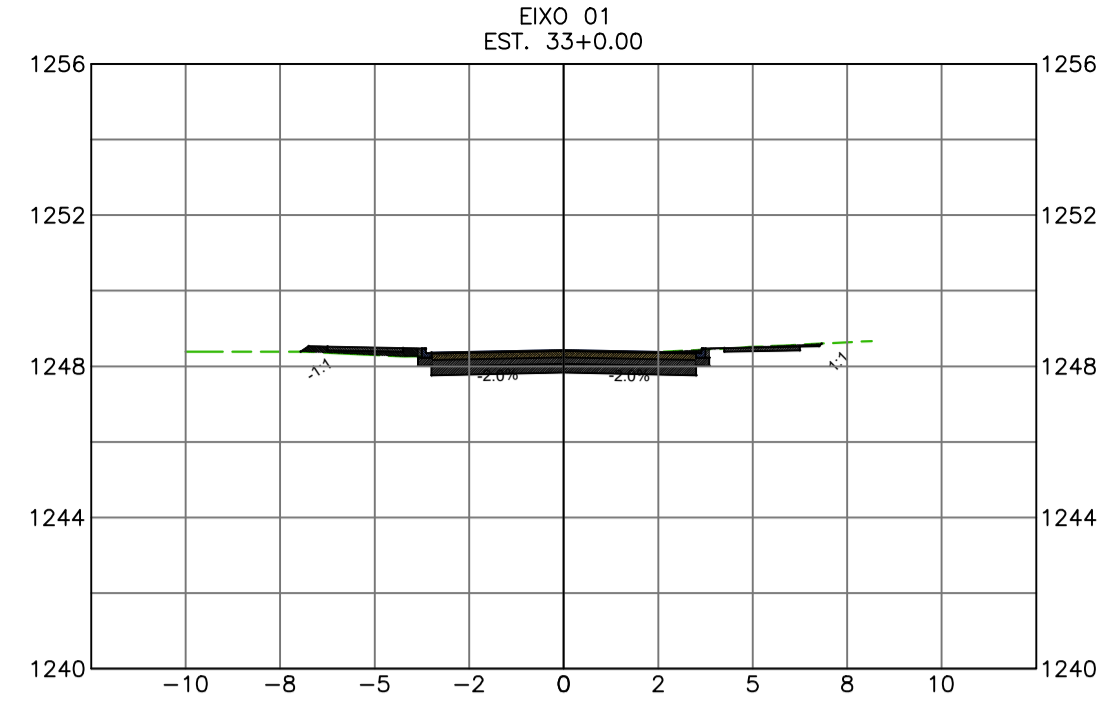
GDF
GOVERNO DO DISTRITO FEDERAL

ARTICULAÇÃO DAS FOLHAS

166	167	168
182	183	184
198	199	200

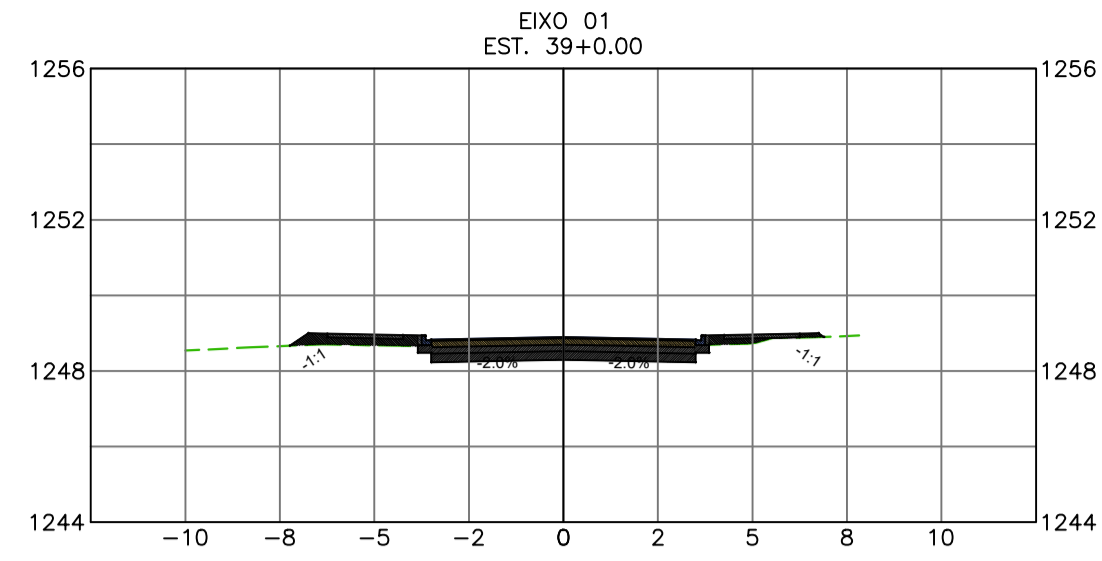
RIACHO FUNDO II - RA RFII

Kr = 1.0007146



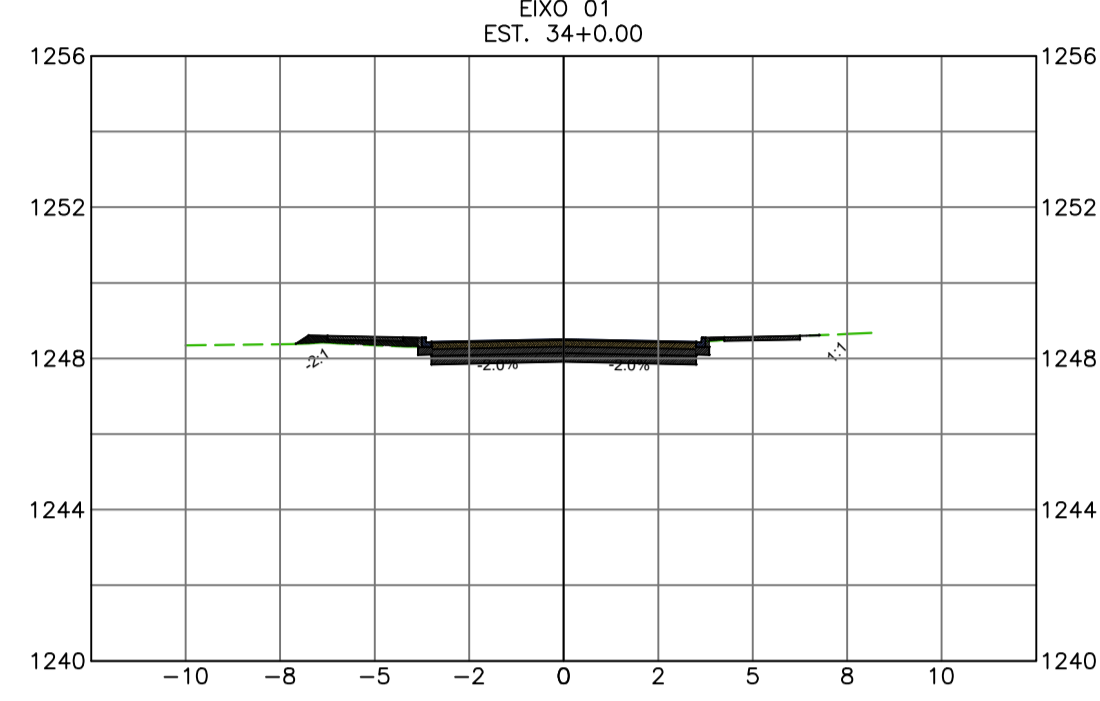
ATERRO	
ÁREA ATERRO	1,16 m ²
VOLUME ATERRO	24,91 m ³
ACUMULADO ATERRO	1442,21 m ³

CORTE	
ÁREA CORTE	4,22 m ²
VOLUME CORTE	83,85 m ³
ACUMULADO CORTE	2513,48 m ³



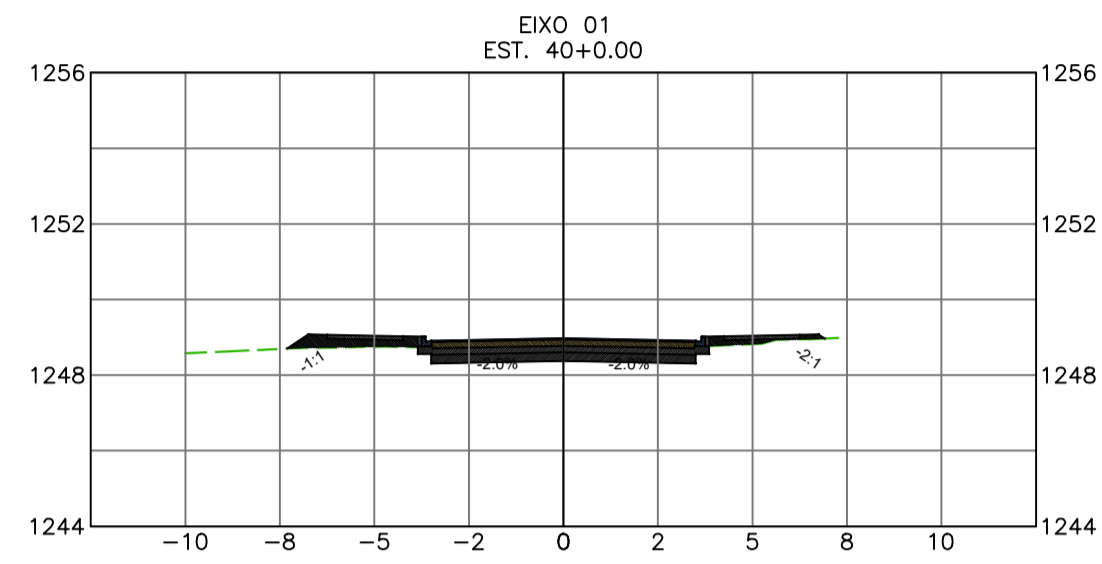
ATERRO	
ÁREA ATERRO	2,84 m ²
VOLUME ATERRO	49,40 m ³
ACUMULADO ATERRO	1663,58 m ³

CORTE	
ÁREA CORTE	3,04 m ²
VOLUME CORTE	64,61 m ³
ACUMULADO CORTE	2946,70 m ³



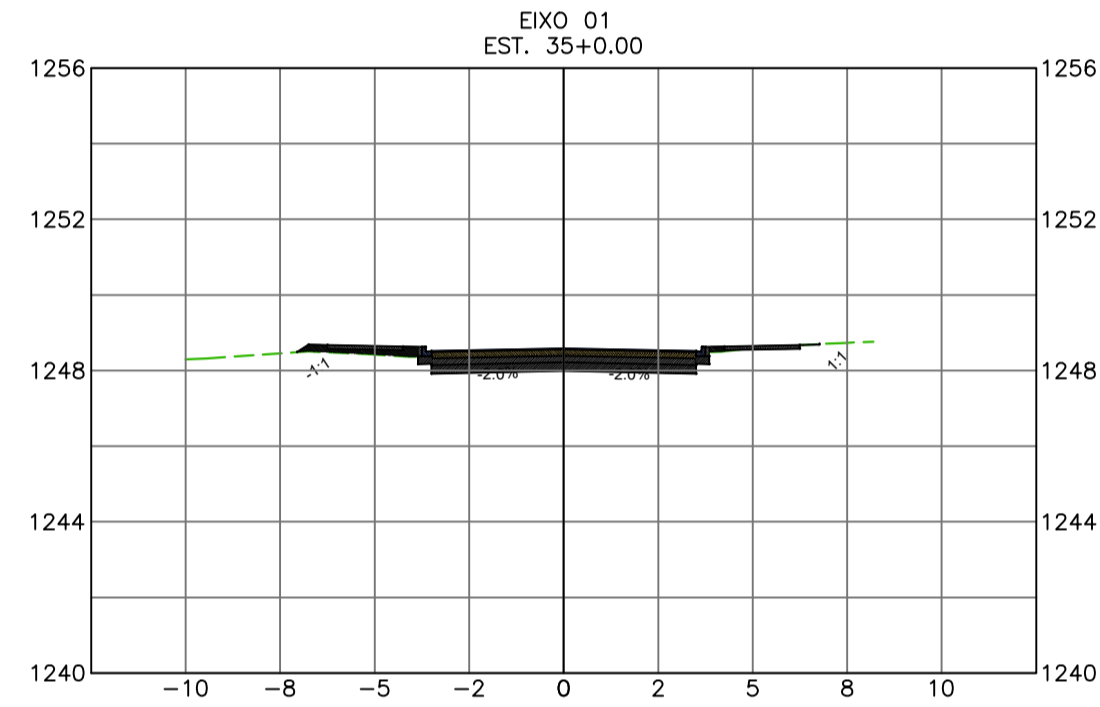
ATERRO	
ÁREA ATERRO	1,56 m ²
VOLUME ATERRO	27,20 m ³
ACUMULADO ATERRO	1469,41 m ³

CORTE	
ÁREA CORTE	3,82 m ²
VOLUME CORTE	80,33 m ³
ACUMULADO CORTE	2593,81 m ³



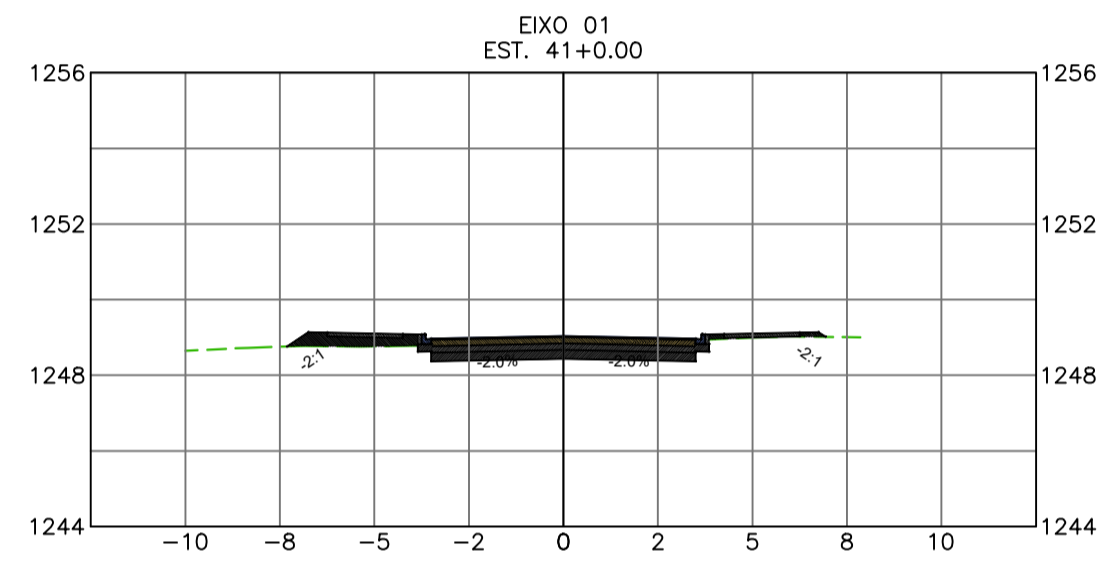
ATERRO	
ÁREA ATERRO	2,91 m ²
VOLUME ATERRO	57,50 m ³
ACUMULADO ATERRO	1721,08 m ³

CORTE	
ÁREA CORTE	3,07 m ²
VOLUME CORTE	61,12 m ³
ACUMULADO CORTE	3007,81 m ³



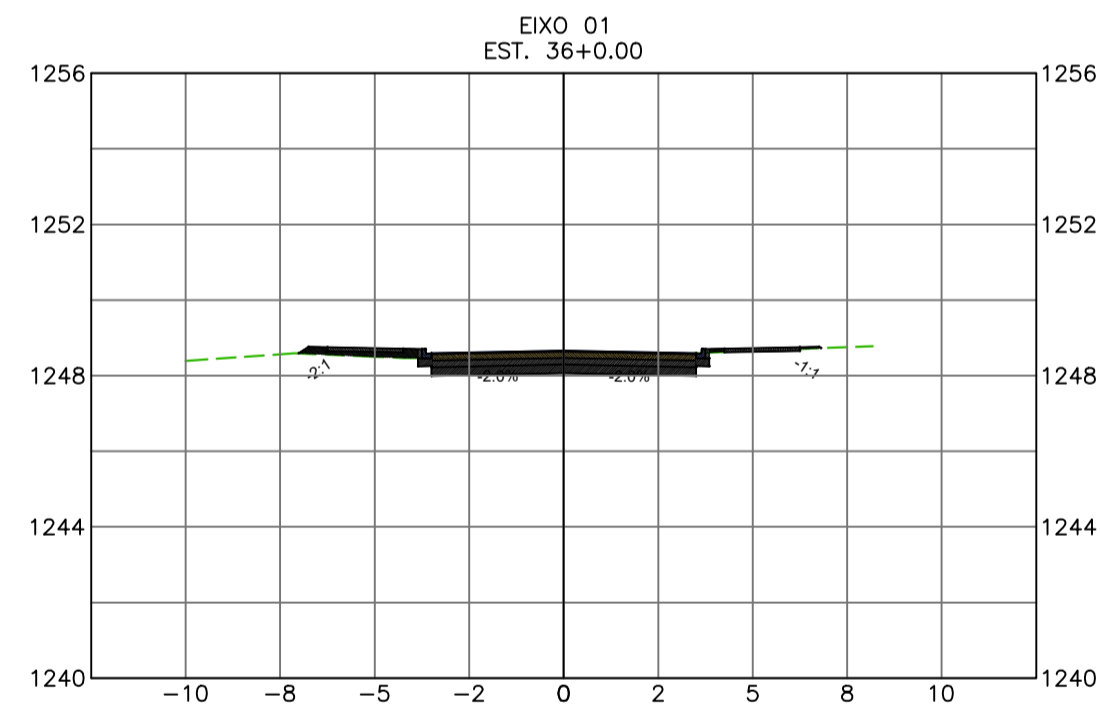
ATERRO	
ÁREA ATERRO	1,81 m ²
VOLUME ATERRO	33,75 m ³
ACUMULADO ATERRO	1503,16 m ³

CORTE	
ÁREA CORTE	3,60 m ²
VOLUME CORTE	74,19 m ³
ACUMULADO CORTE	2668,01 m ³



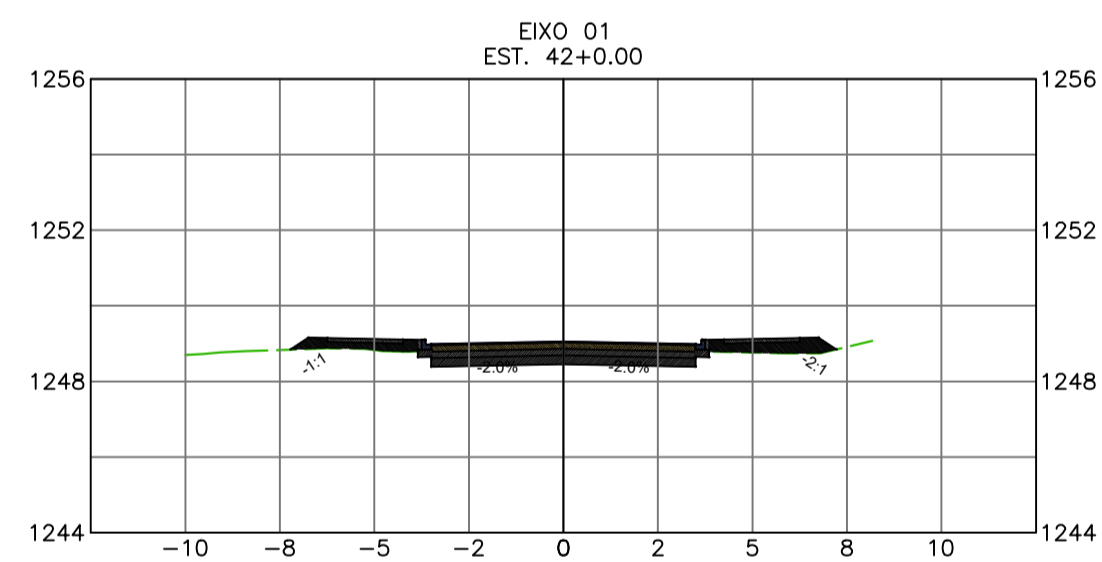
ATERRO	
ÁREA ATERRO	2,65 m ²
VOLUME ATERRO	55,61 m ³
ACUMULADO ATERRO	1776,69 m ³

CORTE	
ÁREA CORTE	3,26 m ²
VOLUME CORTE	63,35 m ³
ACUMULADO CORTE	3071,17 m ³



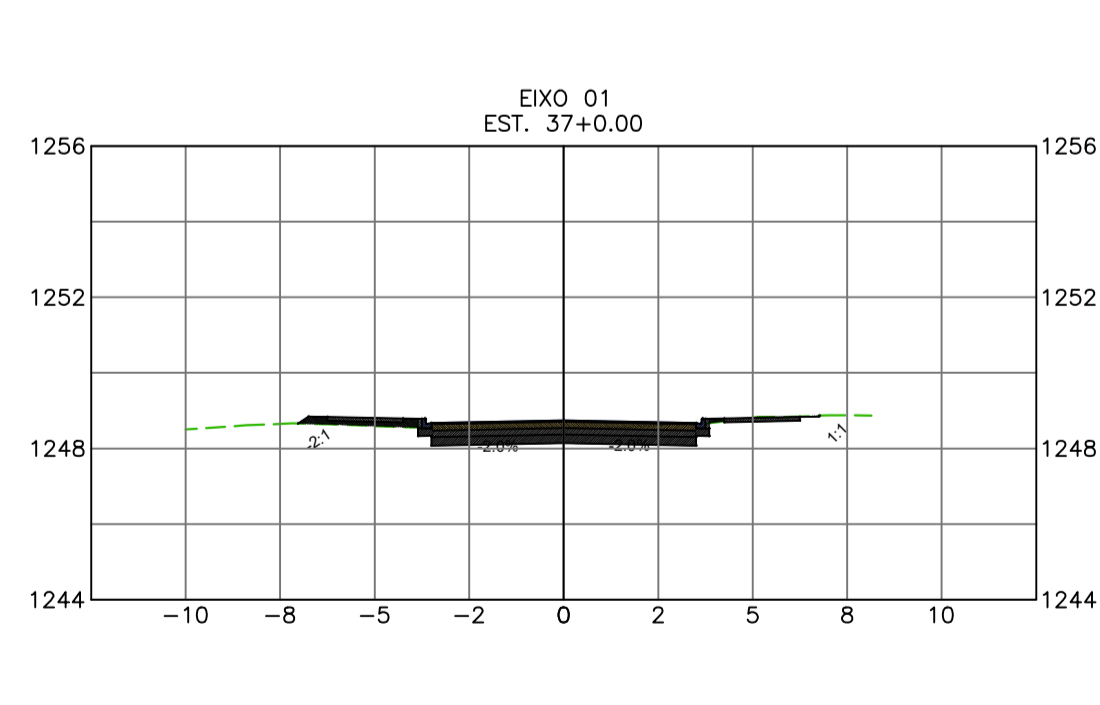
ATERRO	
ÁREA ATERRO	1,90 m ²
VOLUME ATERRO	37,08 m ³
ACUMULADO ATERRO	1540,24 m ³

CORTE	
ÁREA CORTE	3,51 m ²
VOLUME CORTE	71,15 m ³
ACUMULADO CORTE	2739,16 m ³



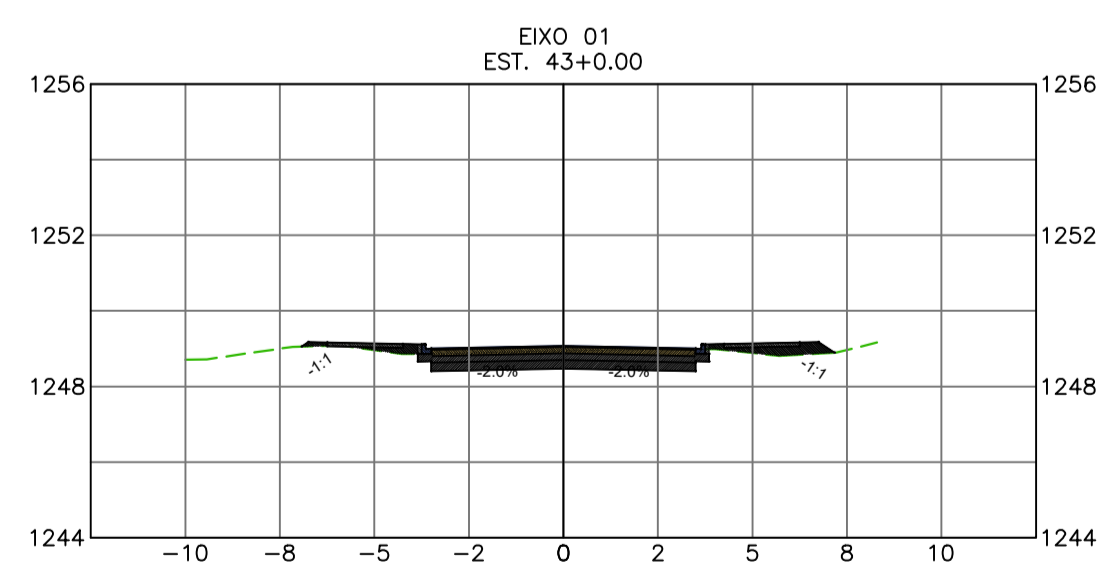
ATERRO	
ÁREA ATERRO	3,35 m ²
VOLUME ATERRO	59,99 m ³
ACUMULADO ATERRO	1836,69 m ³

CORTE	
ÁREA CORTE	3,22 m ²
VOLUME CORTE	64,87 m ³
ACUMULADO CORTE	3136,04 m ³



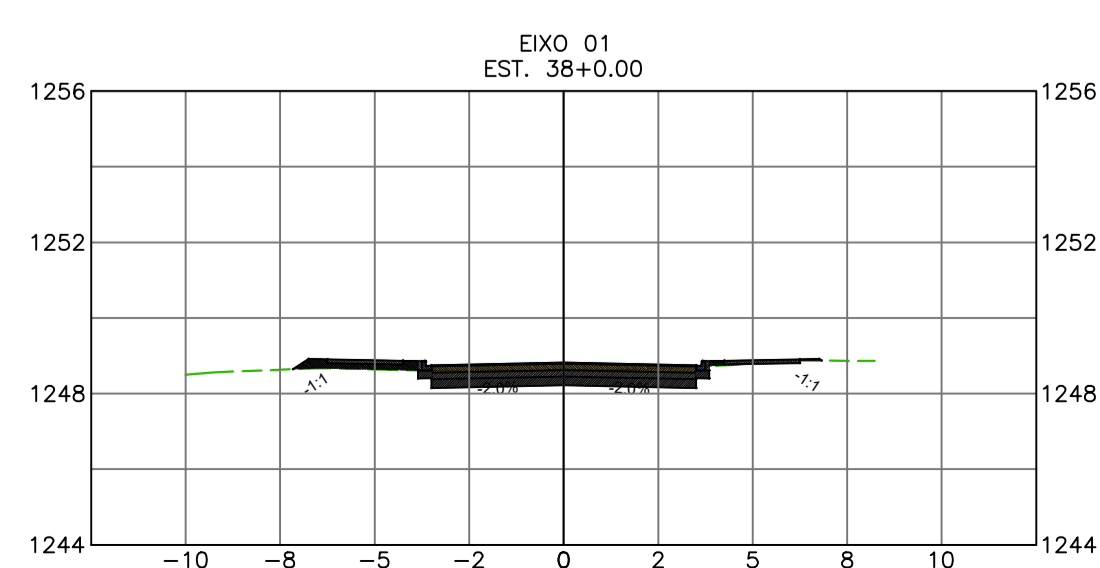
ATERRO	
ÁREA ATERRO	1,70 m ²
VOLUME ATERRO	35,95 m ³
ACUMULADO ATERRO	1576,18 m ³

CORTE	
ÁREA CORTE	3,68 m ²
VOLUME CORTE	71,92 m ³
ACUMULADO CORTE	2811,07 m ³



ATERRO	
ÁREA ATERRO	2,11 m ²
VOLUME ATERRO	54,62 m ³
ACUMULADO ATERRO	1891,30 m ³

CORTE	
ÁREA CORTE	3,67 m ²
VOLUME CORTE	68,98 m ³
ACUMULADO CORTE	3205,03 m ³



ATERRO	
ÁREA ATERRO	2,10 m ²
VOLUME ATERRO	38,00 m ³
ACUMULADO ATERRO	1614,18 m ³

CORTE	
ÁREA CORTE	3,42 m ²
VOLUME CORTE	71,02 m ³
ACUMULADO CORTE	2882,09 m ³


SECRETARIA DE ESTADO DE OBRAS E INFRAESTRUTURA - SODF RT: André Lacerda Bragança
RU: A22970-9

PROJETO GEOMÉTRICO

GEO-004/2021

REGIÃO ADMINISTRATIVA DO RIACHO FUNDO II - RA RFII
INF - PROJETO DRENAGEM VIÁRIA DA VIA DE LIGAÇÃO ENTRE CAUB I E CAUB II - DF

PLANTA GERAL	FOLHA: 13/19	ESCALA: 1/1000	DATA: DEZEMBRO/2021	VER MDE: LIGAÇÃO CAUB I - II
PROJETO: EQUIPE SUPORSODF	REVISÃO:	VISTO:	COORDENADOR	APROVO:

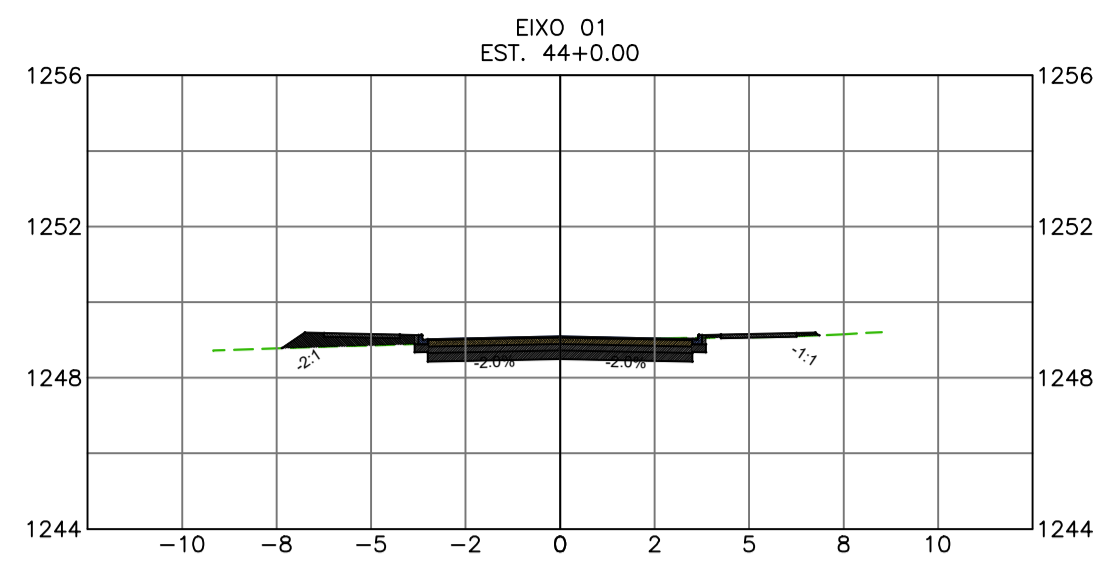


GDF
GOVERNO DO DISTRITO FEDERAL

ARTICULAÇÃO DAS FOLHAS		
166	167	168
182	183	184
198	199	200

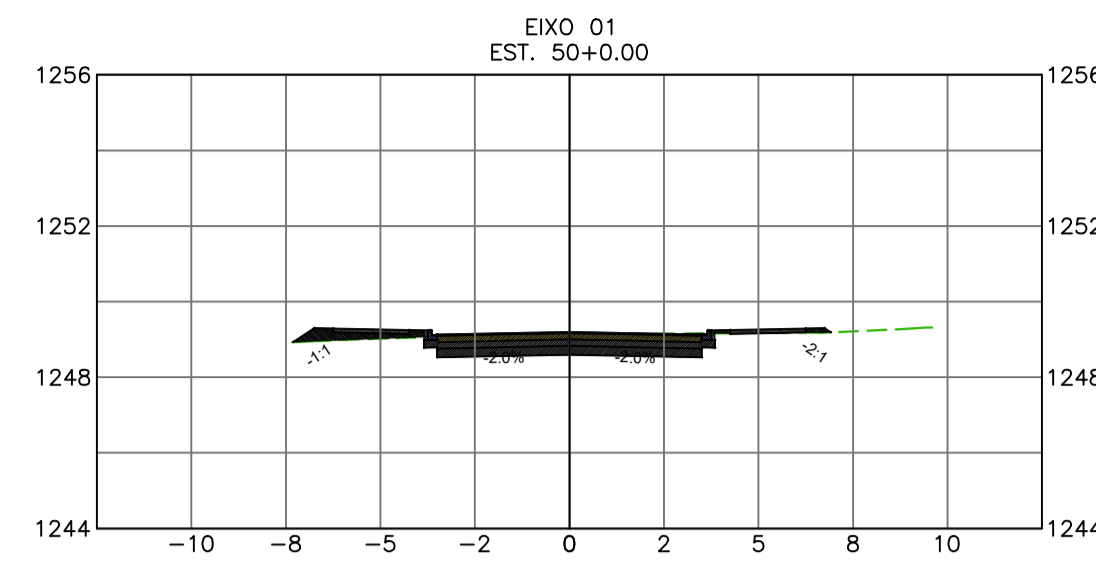
RIACHO FUNDO II - RA RFII

Kr = 1.0007146



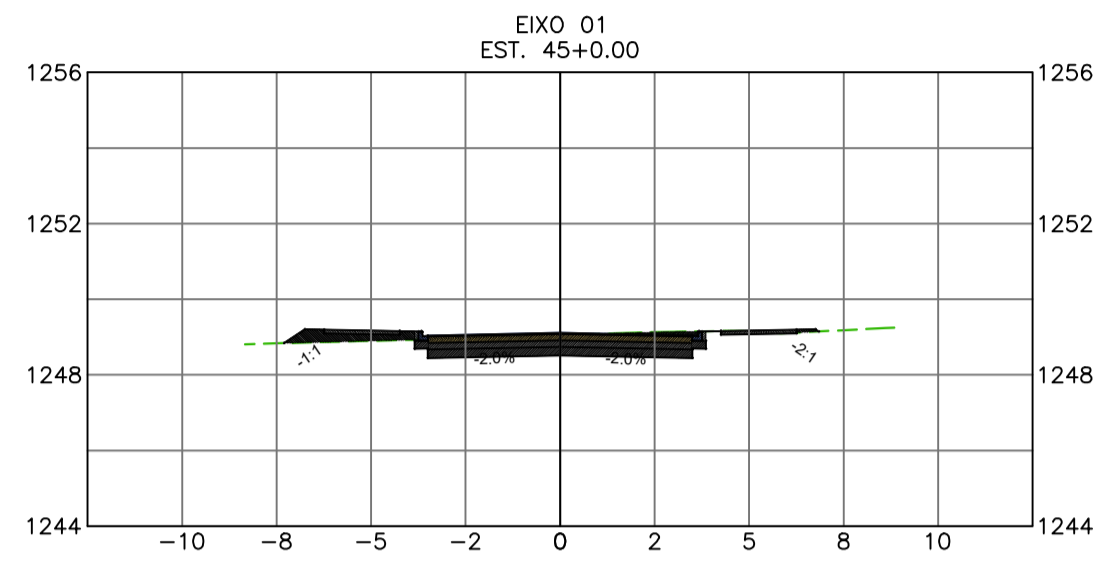
ATERRO	
ÁREA ATERRO	1.90 m ²
VOLUME ATERRO	40.10 m ³
ACUMULADO ATERRO	1931.40 m ³

CORTE	
ÁREA CORTE	3.92 m ²
VOLUME CORTE	75.90 m ³
ACUMULADO CORTE	3280.92 m ³



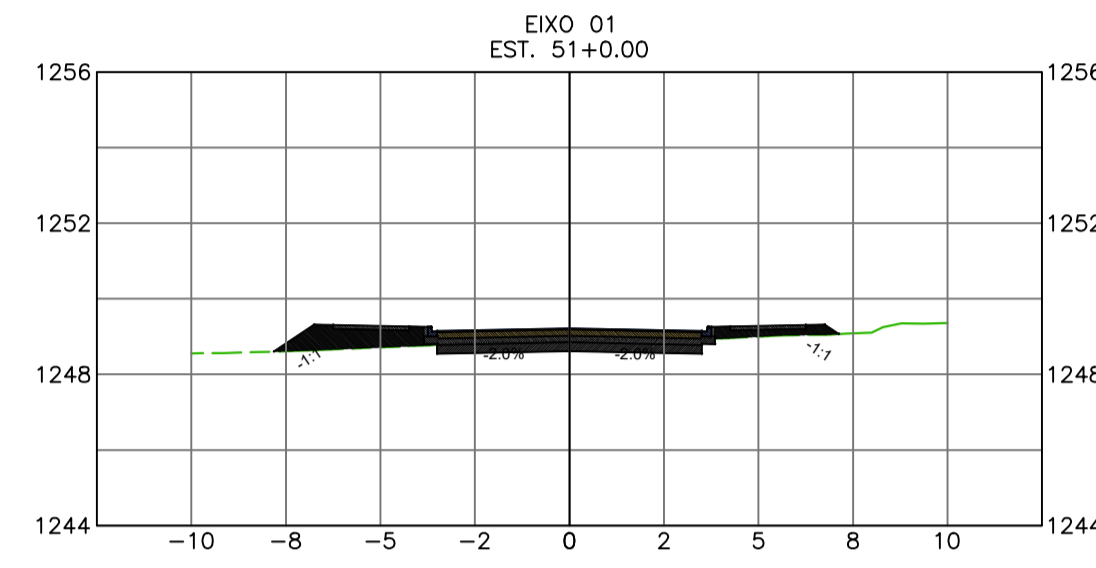
ATERRO	
ÁREA ATERRO	1.41 m ²
VOLUME ATERRO	26.77 m ³
ACUMULADO ATERRO	2102.28 m ³

CORTE	
ÁREA CORTE	4.25 m ²
VOLUME CORTE	86.47 m ³
ACUMULADO CORTE	3787.28 m ³



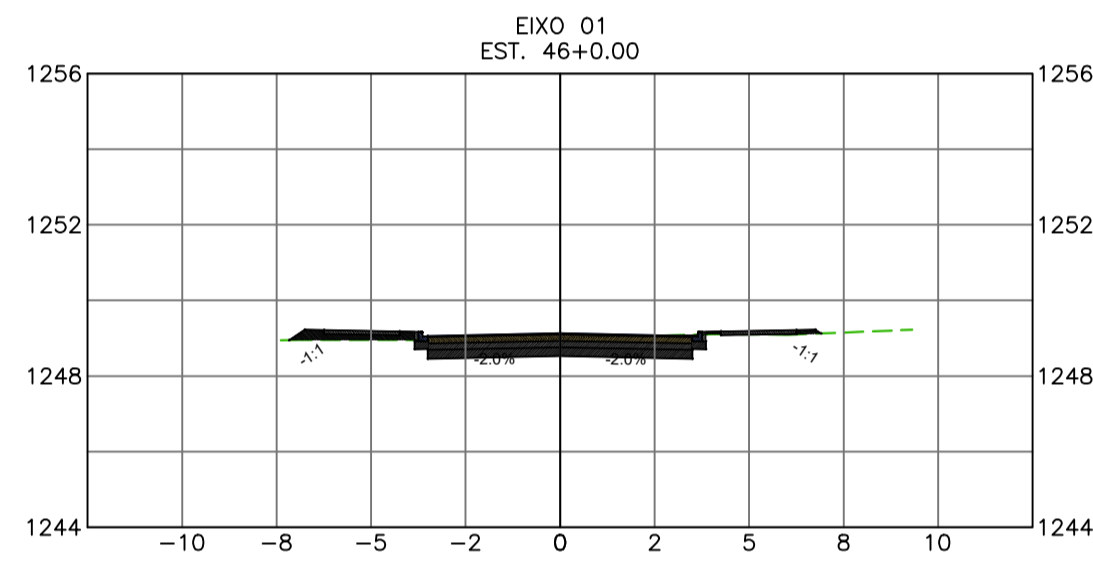
ATERRO	
ÁREA ATERRO	1.42 m ²
VOLUME ATERRO	33.18 m ³
ACUMULADO ATERRO	1964.58 m ³

CORTE	
ÁREA CORTE	4.40 m ²
VOLUME CORTE	83.17 m ³
ACUMULADO CORTE	3364.09 m ³



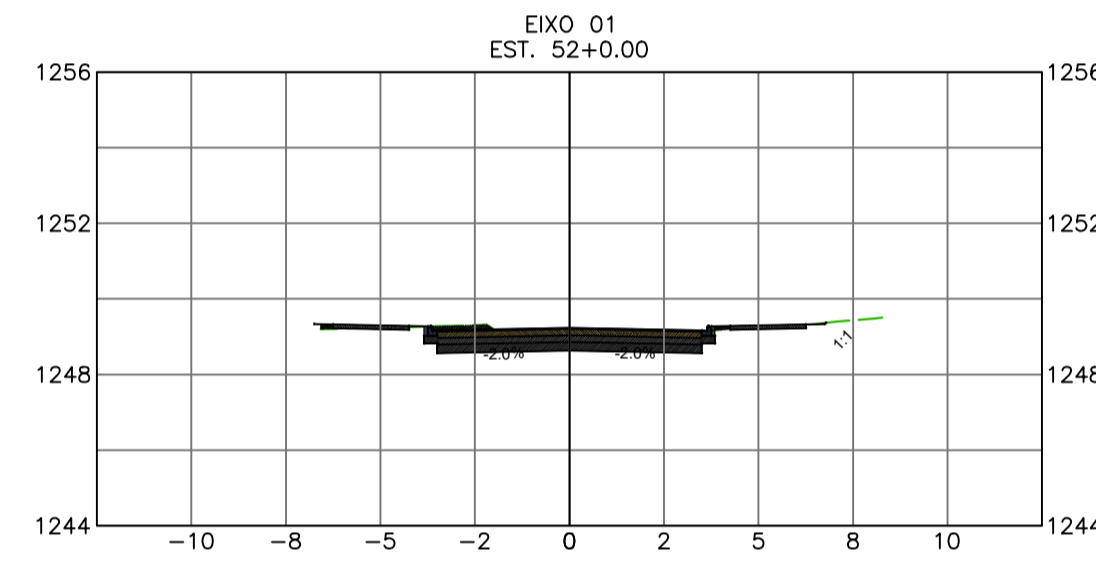
ATERRO	
ÁREA ATERRO	5.24 m ²
VOLUME ATERRO	66.32 m ³
ACUMULADO ATERRO	2168.60 m ³

CORTE	
ÁREA CORTE	2.19 m ²
VOLUME CORTE	64.36 m ³
ACUMULADO CORTE	3851.65 m ³



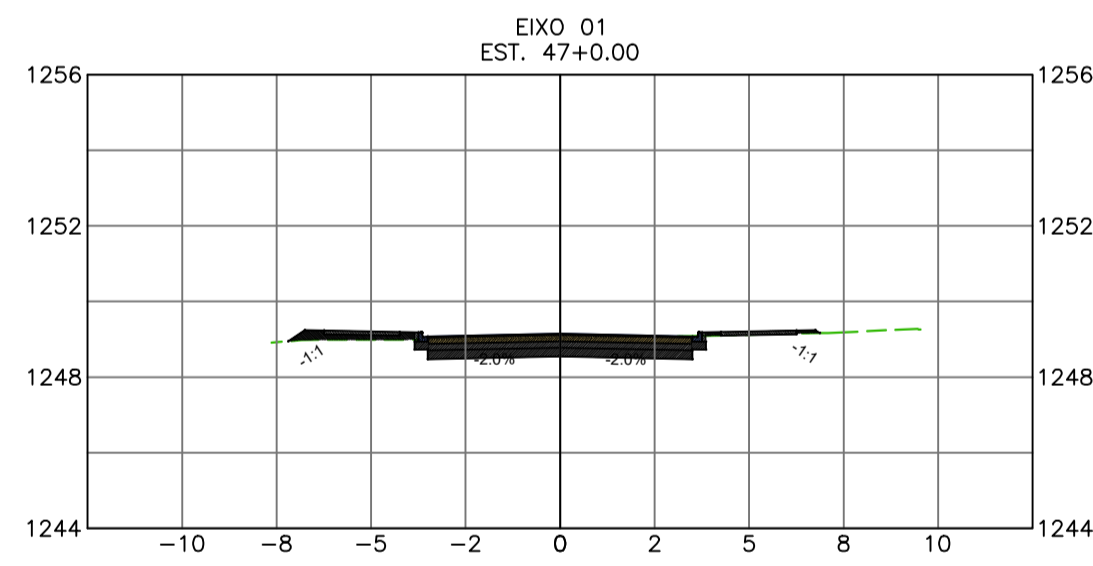
ATERRO	
ÁREA ATERRO	1.76 m ²
VOLUME ATERRO	31.83 m ³
ACUMULADO ATERRO	1996.40 m ³

CORTE	
ÁREA CORTE	3.82 m ²
VOLUME CORTE	82.18 m ³
ACUMULADO CORTE	3446.27 m ³



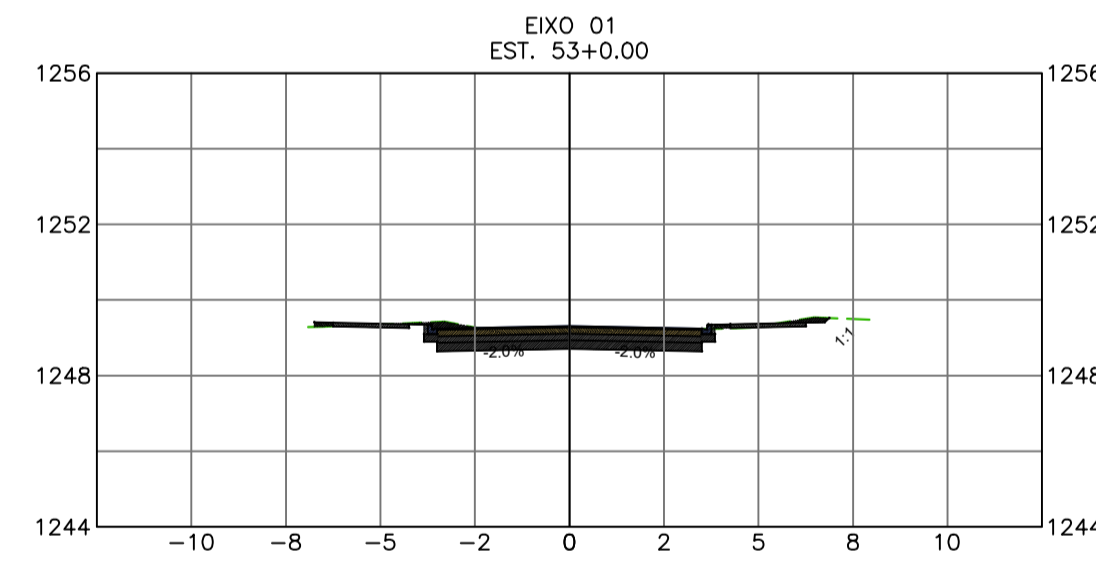
ATERRO	
ÁREA ATERRO	1.18 m ²
VOLUME ATERRO	64.39 m ³
ACUMULADO ATERRO	2232.98 m ³

CORTE	
ÁREA CORTE	3.99 m ²
VOLUME CORTE	61.74 m ³
ACUMULADO CORTE	3913.39 m ³



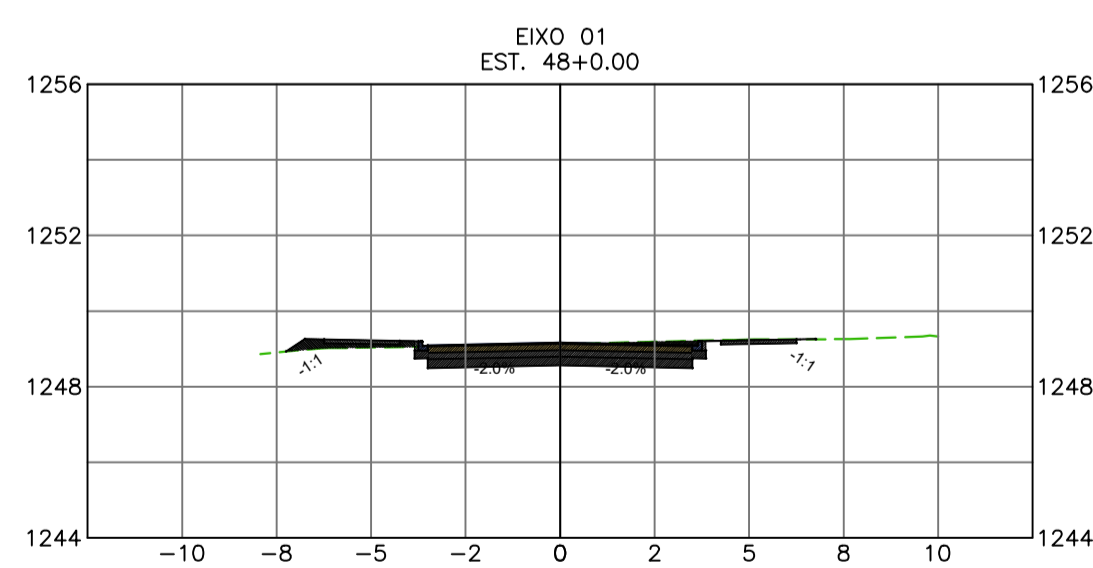
ATERRO	
ÁREA ATERRO	1.60 m ²
VOLUME ATERRO	33.59 m ³
ACUMULADO ATERRO	2030.00 m ³

CORTE	
ÁREA CORTE	3.89 m ²
VOLUME CORTE	77.08 m ³
ACUMULADO CORTE	3523.34 m ³



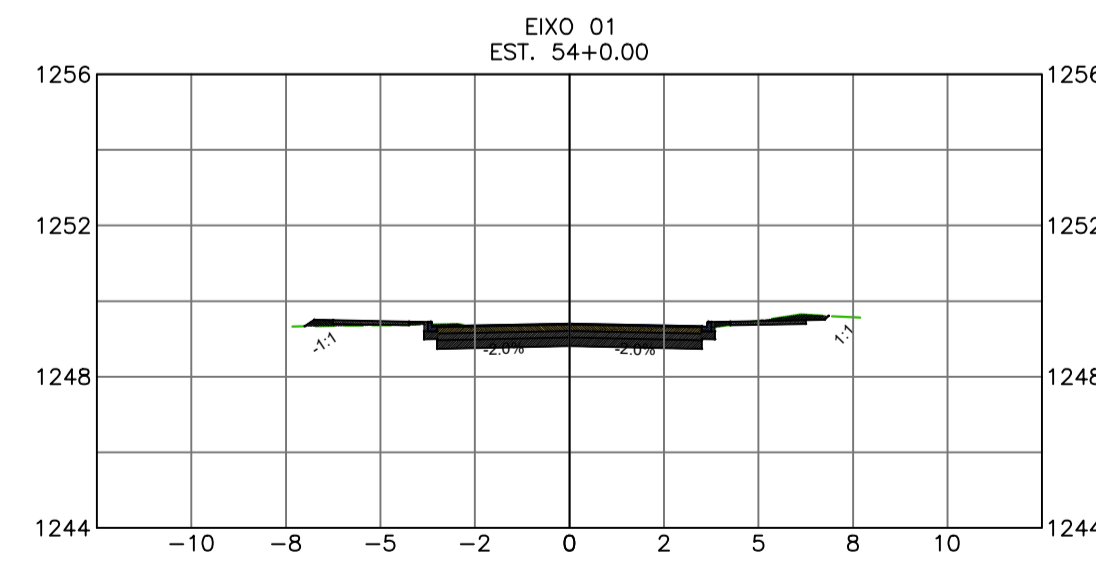
ATERRO	
ÁREA ATERRO	0.90 m ²
VOLUME ATERRO	20.75 m ³
ACUMULADO ATERRO	2253.74 m ³

CORTE	
ÁREA CORTE	4.38 m ²
VOLUME CORTE	83.63 m ³
ACUMULADO CORTE	3997.01 m ³



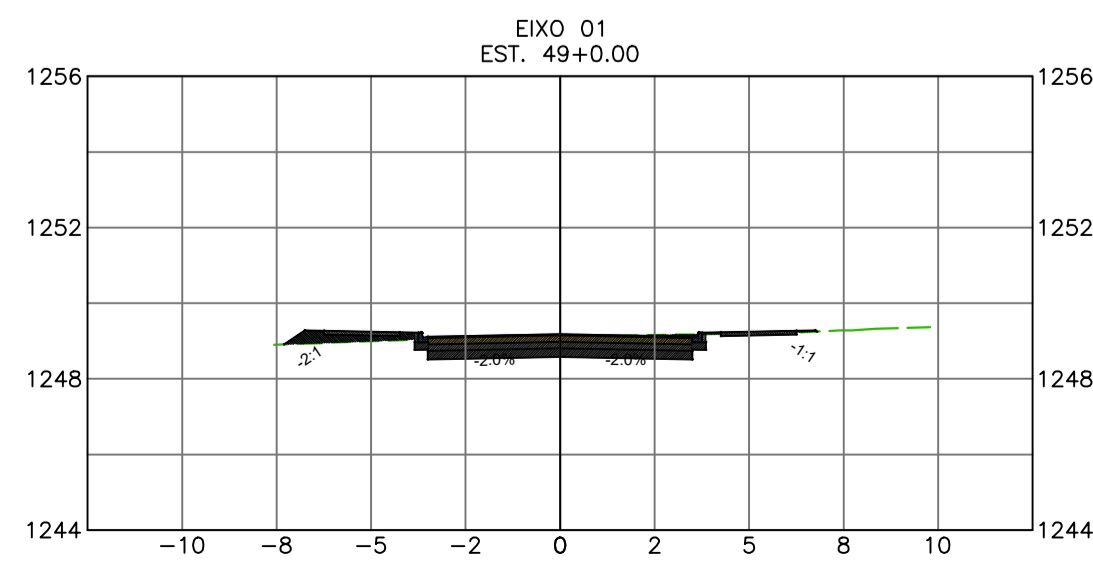
ATERRO	
ÁREA ATERRO	0.84 m ²
VOLUME ATERRO	24.42 m ³
ACUMULADO ATERRO	2054.42 m ³

CORTE	
ÁREA CORTE	4.73 m ²
VOLUME CORTE	86.19 m ³
ACUMULADO CORTE	3609.53 m ³



ATERRO	
ÁREA ATERRO	1.34 m ²
VOLUME ATERRO	22.41 m ³
ACUMULADO ATERRO	2276.15 m ³

CORTE	
ÁREA CORTE	3.97 m ²
VOLUME CORTE	83.45 m ³
ACUMULADO CORTE	4080.46 m ³



ATERRO	
ÁREA ATERRO	1.26 m ²
VOLUME ATERRO	21.09 m ³
ACUMULADO ATERRO	2075.51 m ³

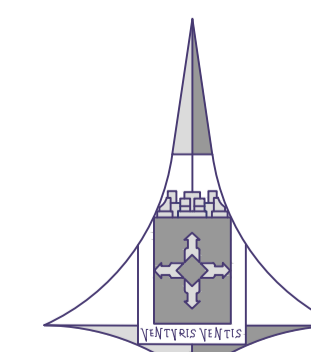
CORTE	
ÁREA CORTE	4.40 m ²
VOLUME CORTE	91.28 m ³
ACUMULADO CORTE	3700.81 m ³

PROJETO GEOMÉTRICO

GEO-004/2021

REGIÃO ADMINISTRATIVA DO RIACHO FUNDO II - RA RFII
INF - PROJETO DRENAGEM VIÁRIA DA VIA DE LIGAÇÃO ENTRE CAUB I E CAUB II - DF

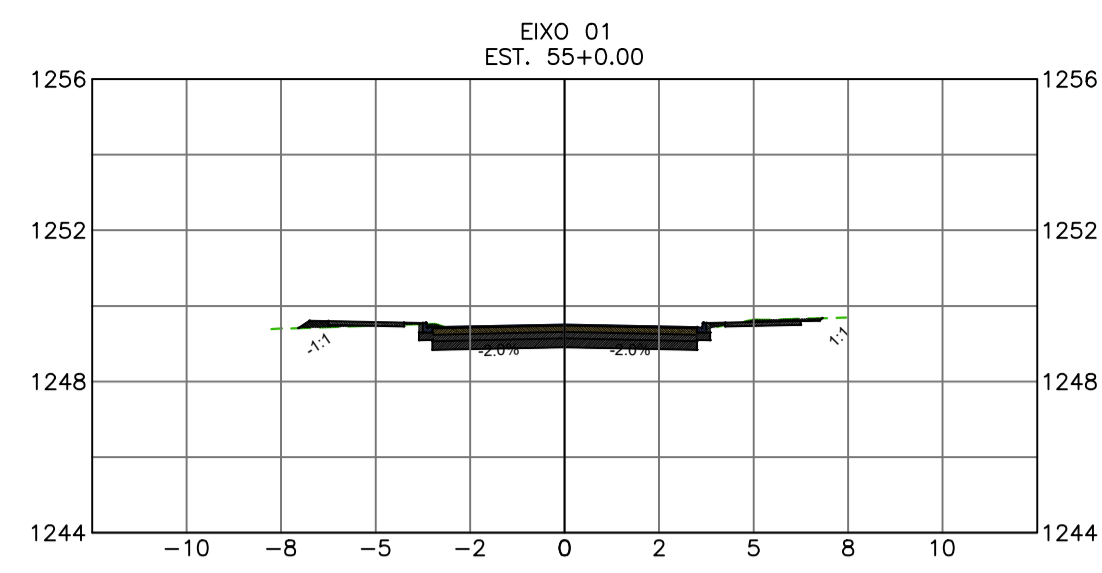
PLANTA GERAL	FOLHA: 14/19	ESCALA: 1/1000	DATA: DEZEMBRO/2021	VER MDE: LIGAÇÃO CAUB I - II
PROJETO: EQUIPE SUPOR/SODF	REVISÃO:	VISTO:	COORDENADOR	APROVO:



GDF
GOVERNO DO DISTRITO FEDERAL

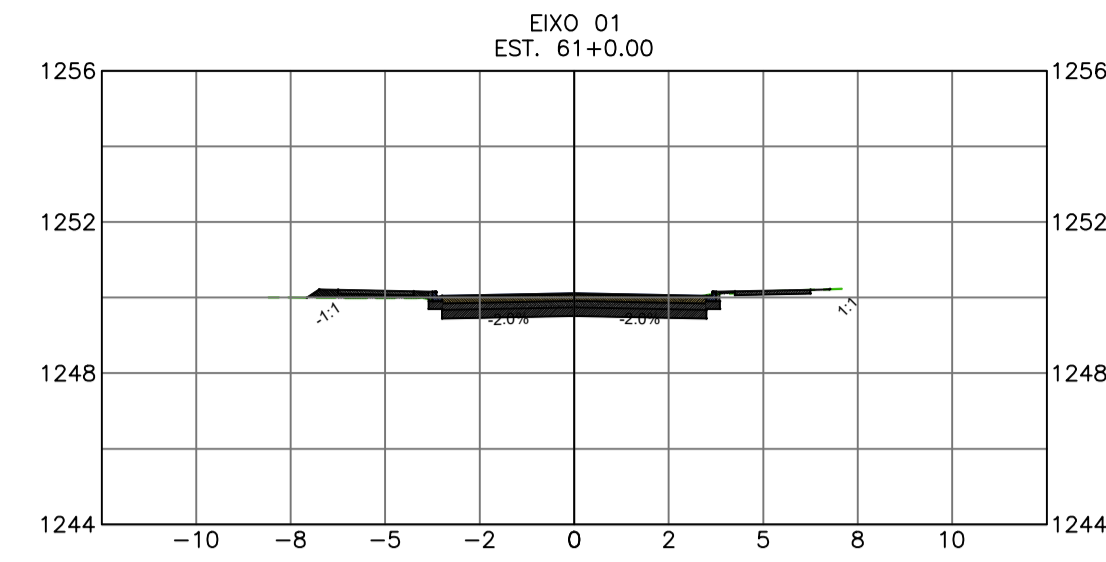
ARTICULAÇÃO DAS FOLHAS

166	167	168
182	183	184
198	199	200



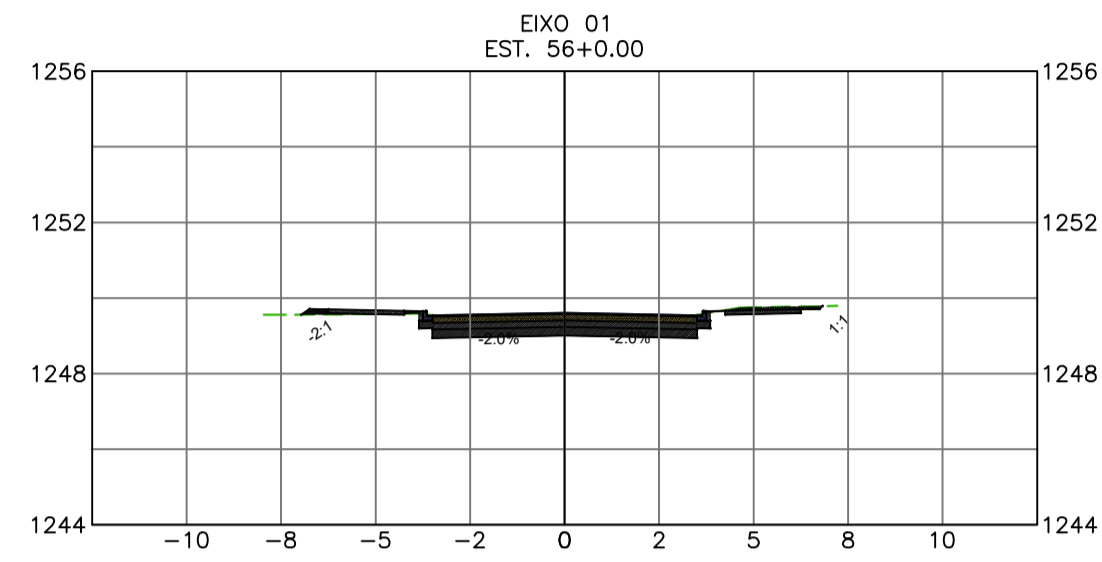
ATERRO	
ÁREA ATERRO	1.48 m ²
VOLUME ATERRO	28.23 m ³
ACUMULADO ATERRO	2304.38 m ³

CORTE	
ÁREA CORTE	3.75 m ²
VOLUME CORTE	77.21 m ³
ACUMULADO CORTE	4157.67 m ³



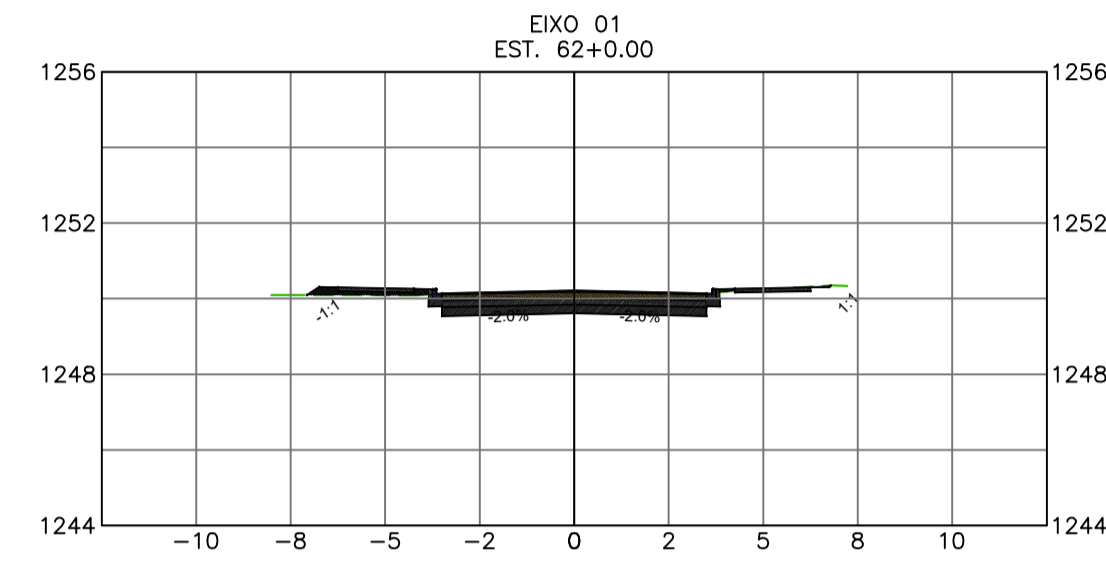
ATERRO	
ÁREA ATERRO	2.42 m ²
VOLUME ATERRO	45.85 m ³
ACUMULADO ATERRO	2522.75 m ³

CORTE	
ÁREA CORTE	2.91 m ²
VOLUME CORTE	58.87 m ³
ACUMULADO CORTE	4561.96 m ³



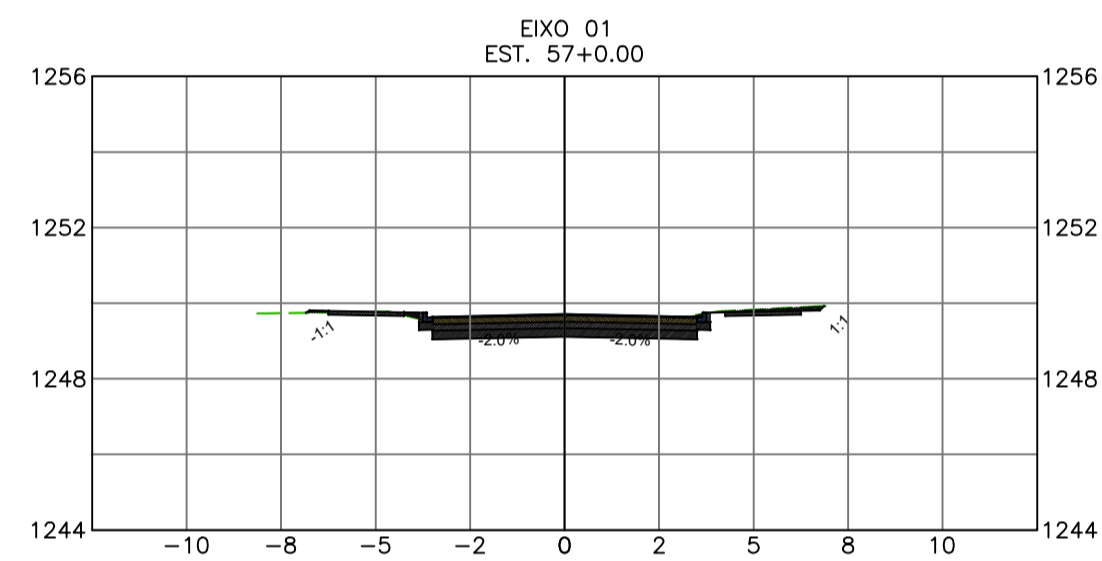
ATERRO	
ÁREA ATERRO	1.17 m ²
VOLUME ATERRO	26.51 m ³
ACUMULADO ATERRO	2330.89 m ³

CORTE	
ÁREA CORTE	4.04 m ²
VOLUME CORTE	77.91 m ³
ACUMULADO CORTE	4235.59 m ³



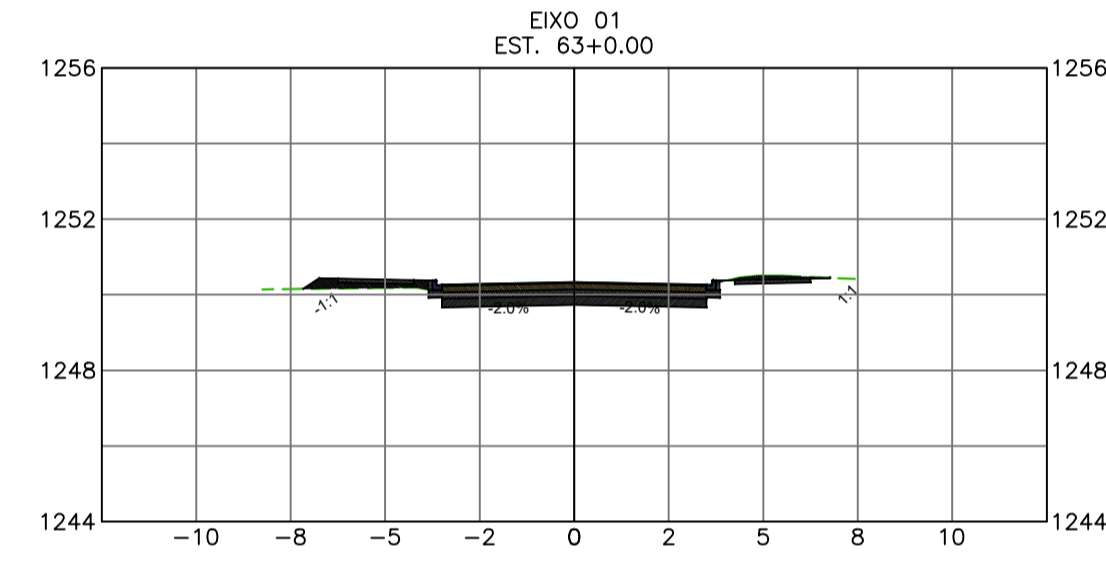
ATERRO	
ÁREA ATERRO	1.96 m ²
VOLUME ATERRO	43.79 m ³
ACUMULADO ATERRO	2566.54 m ³

CORTE	
ÁREA CORTE	3.34 m ²
VOLUME CORTE	62.50 m ³
ACUMULADO CORTE	4624.45 m ³



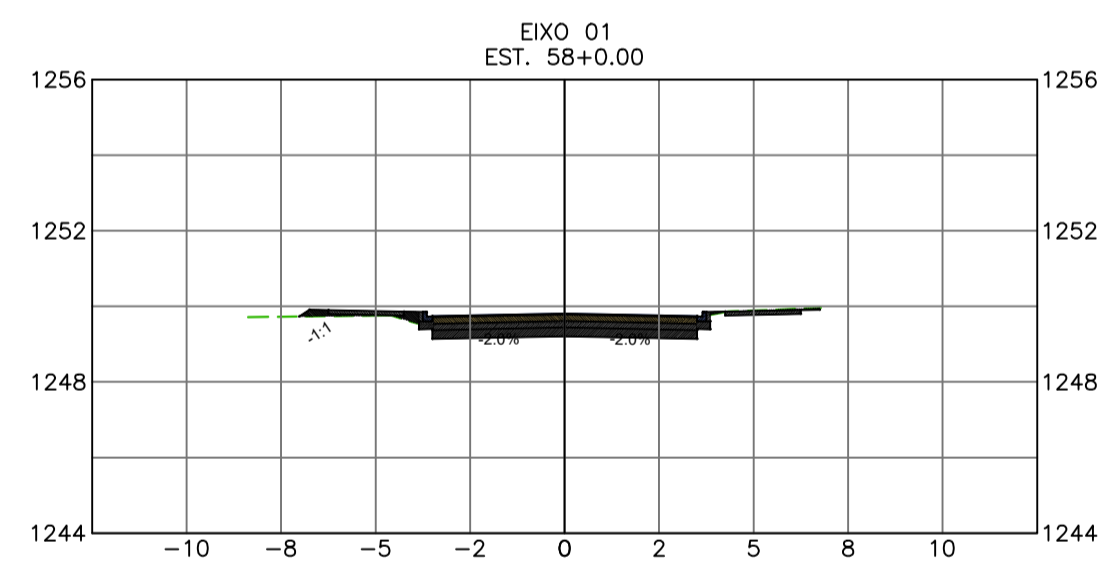
ATERRO	
ÁREA ATERRO	1.42 m ²
VOLUME ATERRO	25.86 m ³
ACUMULADO ATERRO	2356.75 m ³

CORTE	
ÁREA CORTE	3.75 m ²
VOLUME CORTE	77.93 m ³
ACUMULADO CORTE	4313.52 m ³



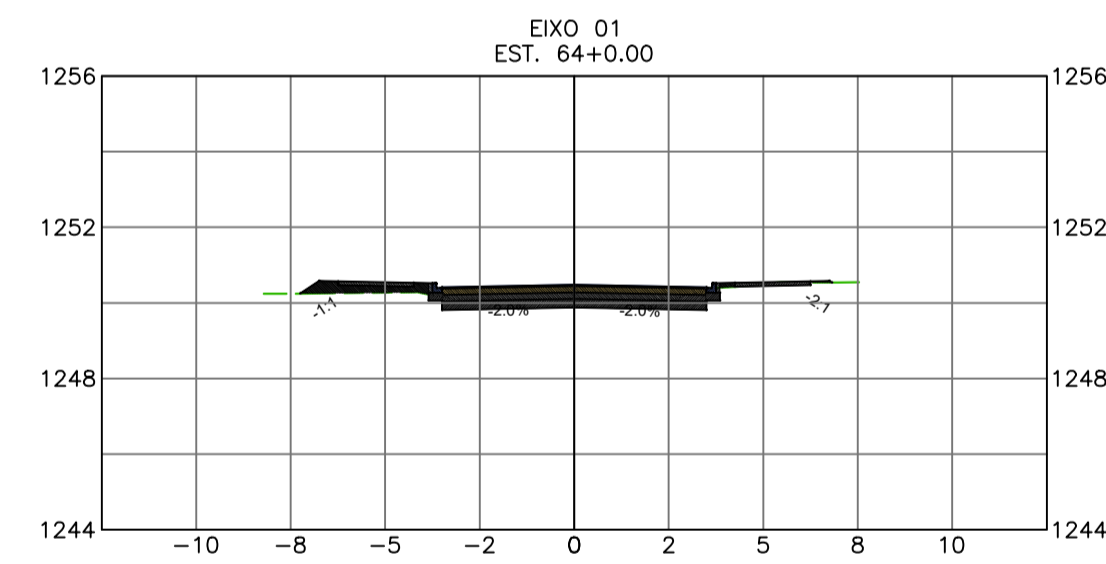
ATERRO	
ÁREA ATERRO	2.53 m ²
VOLUME ATERRO	44.90 m ³
ACUMULADO ATERRO	2611.45 m ³

CORTE	
ÁREA CORTE	3.07 m ²
VOLUME CORTE	64.18 m ³
ACUMULADO CORTE	4688.63 m ³



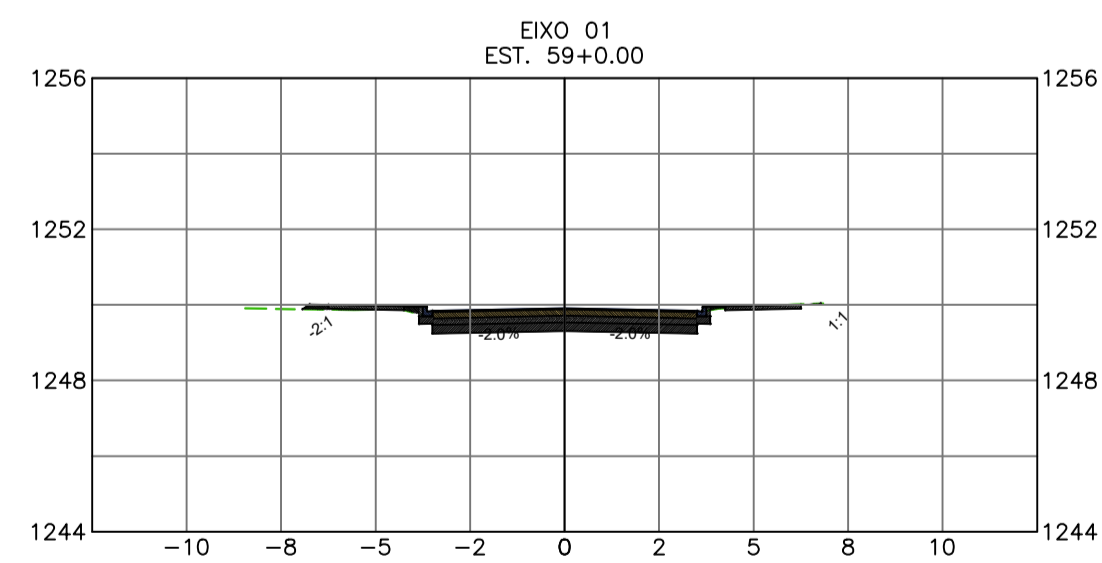
ATERRO	
ÁREA ATERRO	2.06 m ²
VOLUME ATERRO	34.78 m ³
ACUMULADO ATERRO	2391.53 m ³

CORTE	
ÁREA CORTE	3.19 m ²
VOLUME CORTE	69.40 m ³
ACUMULADO CORTE	4382.91 m ³



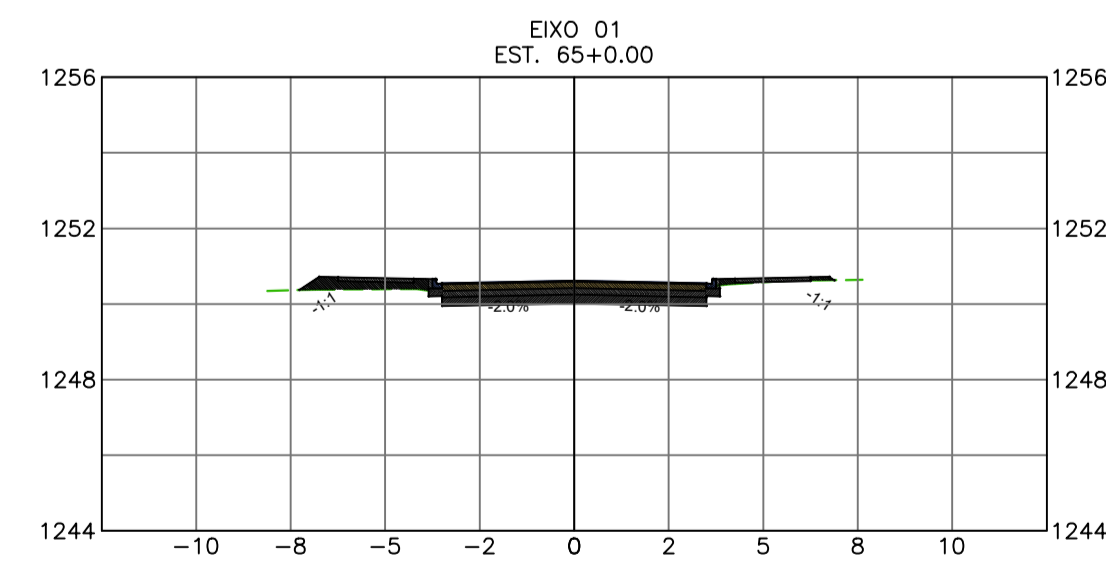
ATERRO	
ÁREA ATERRO	3.42 m ²
VOLUME ATERRO	59.49 m ³
ACUMULADO ATERRO	2670.94 m ³

CORTE	
ÁREA CORTE	2.23 m ²
VOLUME CORTE	53.03 m ³
ACUMULADO CORTE	4741.67 m ³



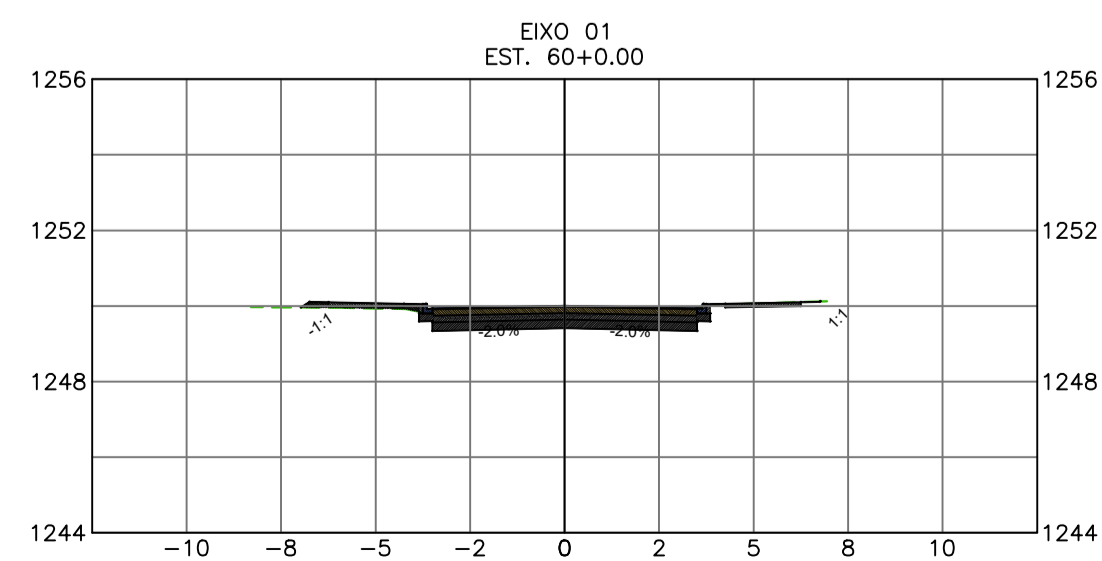
ATERRO	
ÁREA ATERRO	2.15 m ²
VOLUME ATERRO	42.14 m ³
ACUMULADO ATERRO	2433.68 m ³

CORTE	
ÁREA CORTE	2.92 m ²
VOLUME CORTE	61.12 m ³
ACUMULADO CORTE	4444.03 m ³



ATERRO	
ÁREA ATERRO	3.64 m ²
VOLUME ATERRO	70.60 m ³
ACUMULADO ATERRO	2741.53 m ³

CORTE	
ÁREA CORTE	2.14 m ²
VOLUME CORTE	43.68 m ³
ACUMULADO CORTE	4785.35 m ³



ATERRO	
ÁREA ATERRO	2.17 m ²
VOLUME ATERRO	43.23 m ³
ACUMULADO ATERRO	2476.90 m ³


CORTE	
ÁREA CORTE	2.98 m ²
VOLUME CORTE	59.06 m ³
ACUMULADO CORTE	4503.09 m ³

PROJETO GEOMÉTRICO

GEO-004/2021

REGIÃO ADMINISTRATIVA DO RIACHO FUNDO II - RA RFII
INF - PROJETO DRENAGEM VIÁRIA DA VIA DE LIGAÇÃO ENTRE CAUB I E CAUB II - DF

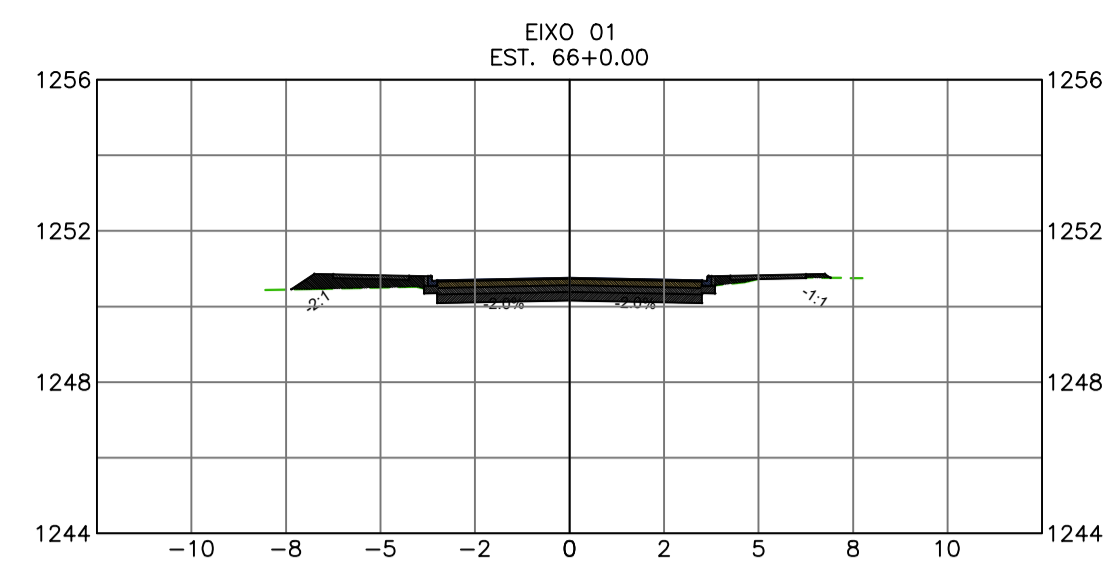
PLANTA GERAL	FOLHA: 15/19	ESCALA: 1/1000	DATA: DEZEMBRO/2021	VER MDE: LIGAÇÃO CAUB I - II
PROJETO: EQUIPE SUPORSODF	REVISÃO:	VISTO:	COORDENADOR	APROVO:



GDF
GOVERNO DO DISTRITO FEDERAL

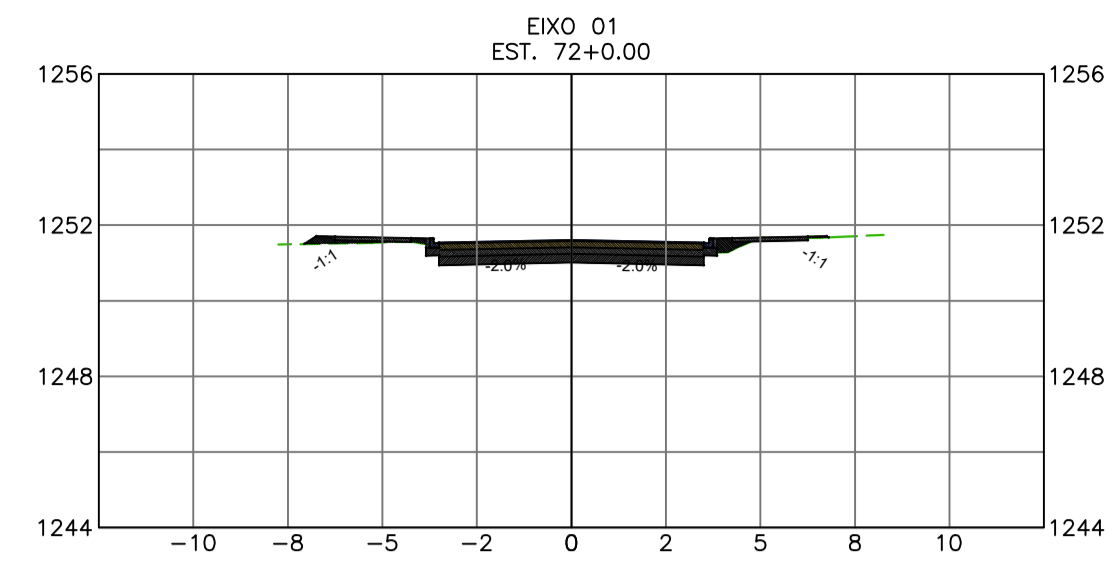
ARTICULAÇÃO DAS FOLHAS

166	167	168
182	183	184
198	199	200



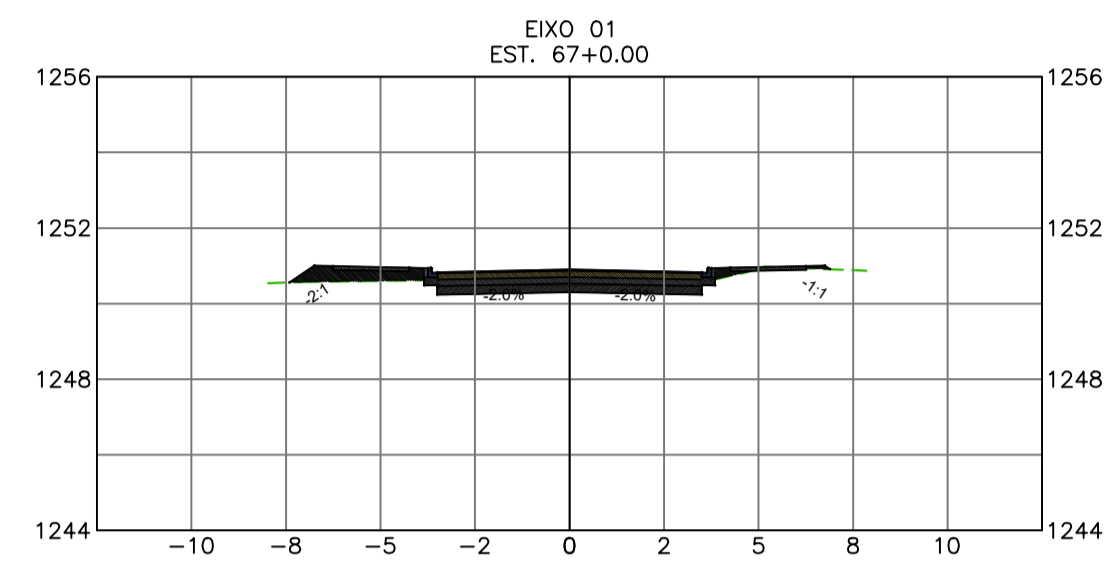
ATERRO	
ÁREA ATERRO	4.17 m ²
VOLUME ATERRO	78.07 m ³
ACUMULADO ATERRO	2819.60 m ³

CORTE	
ÁREA CORTE	1.81 m ²
VOLUME CORTE	39.51 m ³
ACUMULADO CORTE	4824.85 m ³



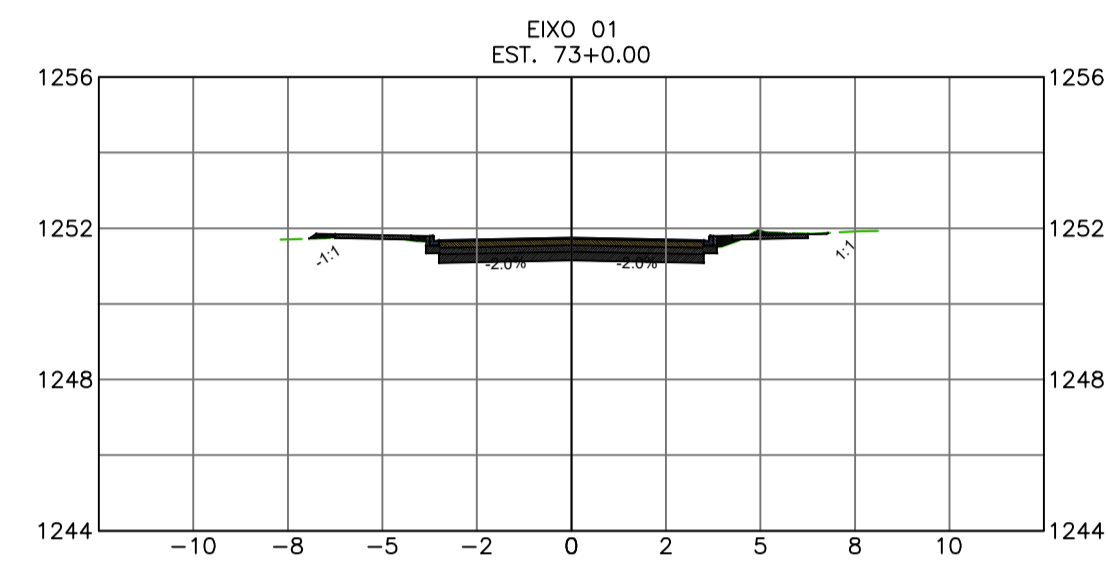
ATERRO	
ÁREA ATERRO	3.23 m ²
VOLUME ATERRO	72.37 m ³
ACUMULADO ATERRO	3315.31 m ³

CORTE	
ÁREA CORTE	2.14 m ²
VOLUME CORTE	38.55 m ³
ACUMULADO CORTE	5031.25 m ³



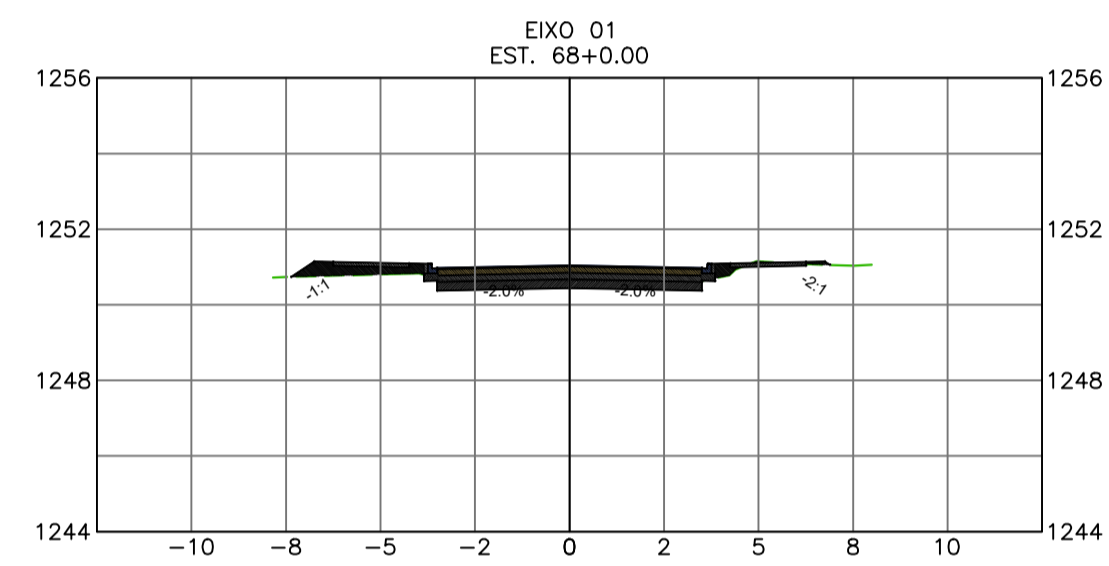
ATERRO	
ÁREA ATERRO	4.49 m ²
VOLUME ATERRO	86.57 m ³
ACUMULADO ATERRO	2906.18 m ³

CORTE	
ÁREA CORTE	1.60 m ²
VOLUME CORTE	34.16 m ³
ACUMULADO CORTE	4859.01 m ³




ATERRO	
ÁREA ATERRO	2.28 m ²
VOLUME ATERRO	55.09 m ³
ACUMULADO ATERRO	3370.40 m ³

CORTE	
ÁREA CORTE	2.93 m ²
VOLUME CORTE	50.72 m ³
ACUMULADO CORTE	5081.97 m ³



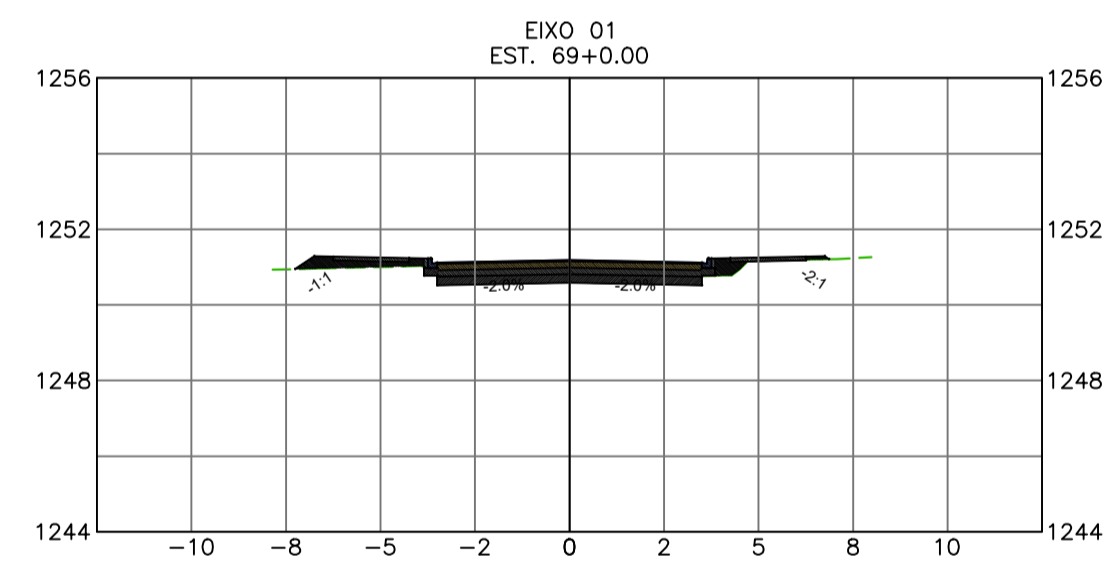
ATERRO	
ÁREA ATERRO	4.20 m ²
VOLUME ATERRO	86.87 m ³
ACUMULADO ATERRO	2993.04 m ³

CORTE	
ÁREA CORTE	1.75 m ²
VOLUME CORTE	33.59 m ³
ACUMULADO CORTE	4892.60 m ³




ATERRO	
ÁREA ATERRO	1.71 m ²
VOLUME ATERRO	39.90 m ³
ACUMULADO ATERRO	3410.30 m ³

CORTE	
ÁREA CORTE	3.57 m ²
VOLUME CORTE	65.04 m ³
ACUMULADO CORTE	5147.00 m ³



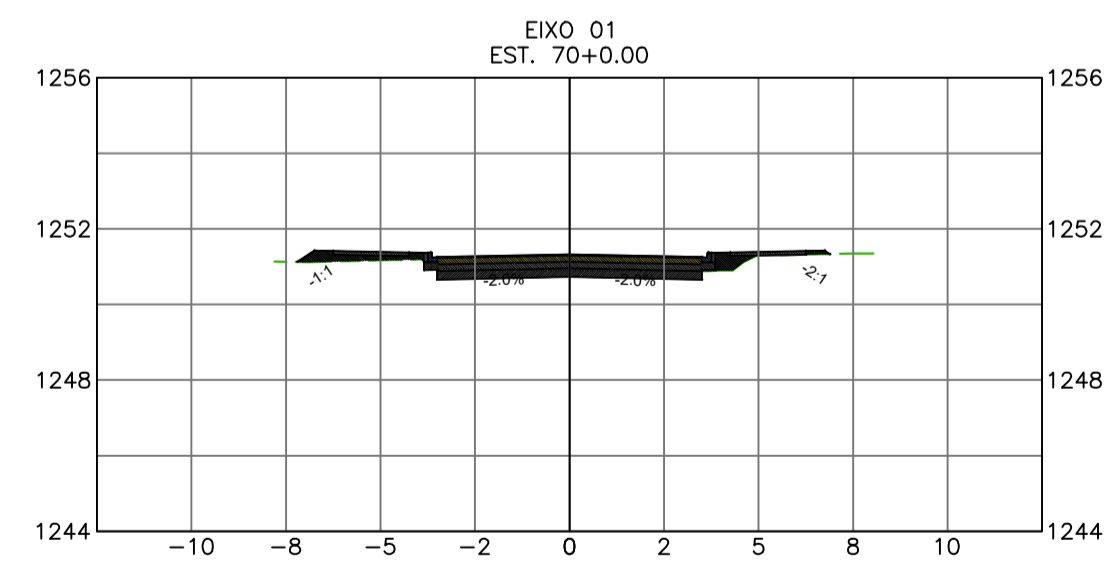
ATERRO	
ÁREA ATERRO	4.12 m ²
VOLUME ATERRO	83.16 m ³
ACUMULADO ATERRO	3076.20 m ³

CORTE	
ÁREA CORTE	1.72 m ²
VOLUME CORTE	34.75 m ³
ACUMULADO CORTE	4927.35 m ³



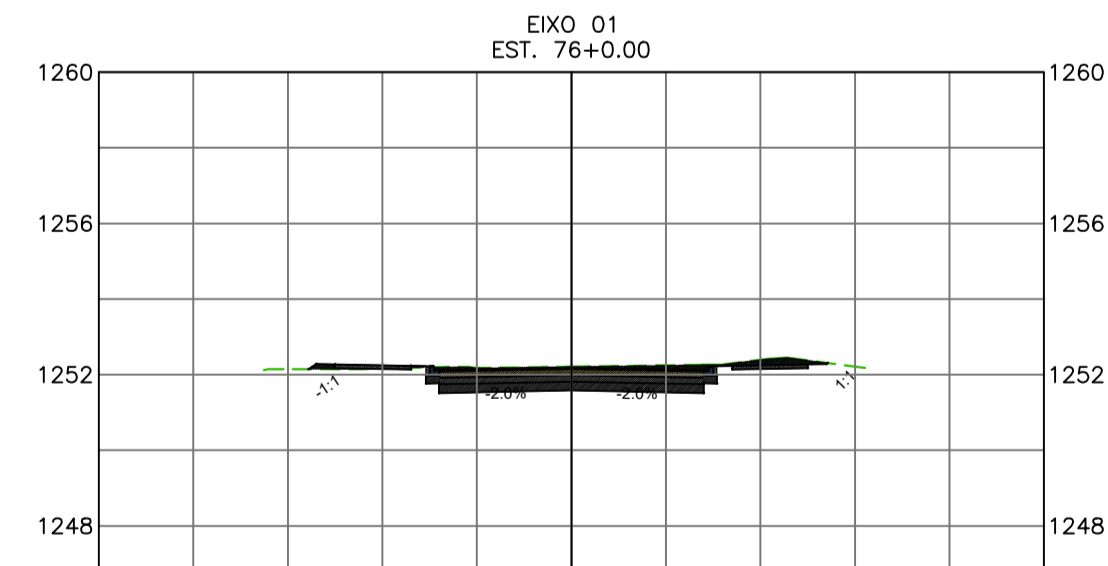
ATERRO	
ÁREA ATERRO	1.38 m ²
VOLUME ATERRO	30.96 m ³
ACUMULADO ATERRO	3441.26 m ³

CORTE	
ÁREA CORTE	4.11 m ²
VOLUME CORTE	76.85 m ³
ACUMULADO CORTE	5223.85 m ³



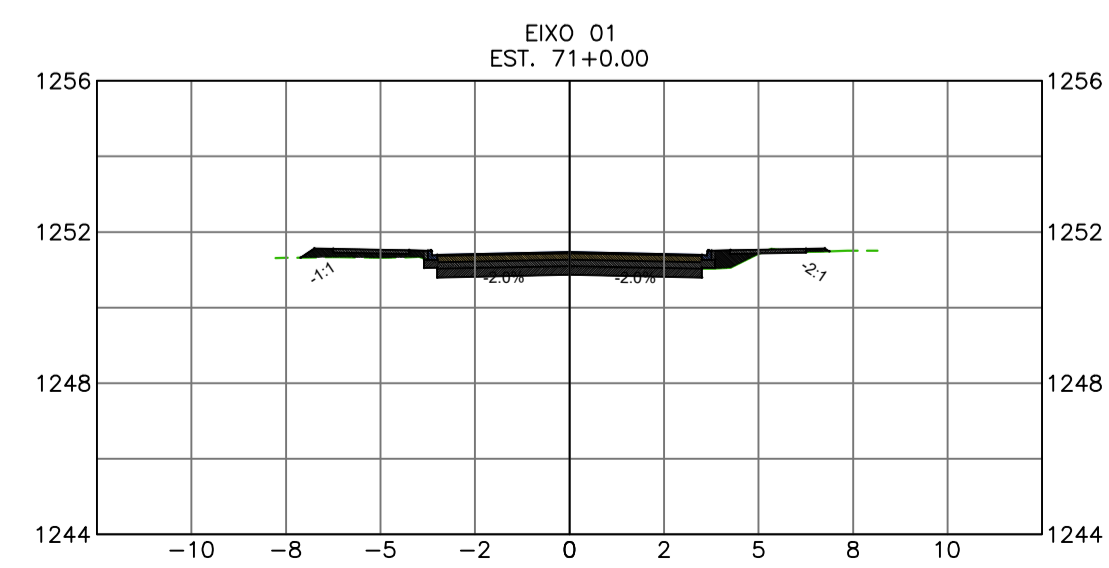
ATERRO	
ÁREA ATERRO	4.27 m ²
VOLUME ATERRO	83.91 m ³
ACUMULADO ATERRO	3160.12 m ³

CORTE	
ÁREA CORTE	1.55 m ²
VOLUME CORTE	32.72 m ³
ACUMULADO CORTE	4960.06 m ³



ATERRO	
ÁREA ATERRO	0.28 m ²
VOLUME ATERRO	16.70 m ³
ACUMULADO ATERRO	3457.96 m ³

CORTE	
ÁREA CORTE	5.55 m ²
VOLUME CORTE	96.59 m ³
ACUMULADO CORTE	5320.45 m ³



ATERRO	
ÁREA ATERRO	4.01 m ²
VOLUME ATERRO	82.82 m ³
ACUMULADO ATERRO	3242.94 m ³


CORTE	
ÁREA CORTE	1.71 m ²
VOLUME CORTE	32.64 m ³
ACUMULADO CORTE	4992.70 m ³

PROJETO GEOMÉTRICO

GEO-004/2021

REGIÃO ADMINISTRATIVA DO RIACHO FUNDO II - RA RFII
INF - PROJETO DRENAGEM VIÁRIA DA VIA DE LIGAÇÃO ENTRE CAUB I E CAUB II - DF

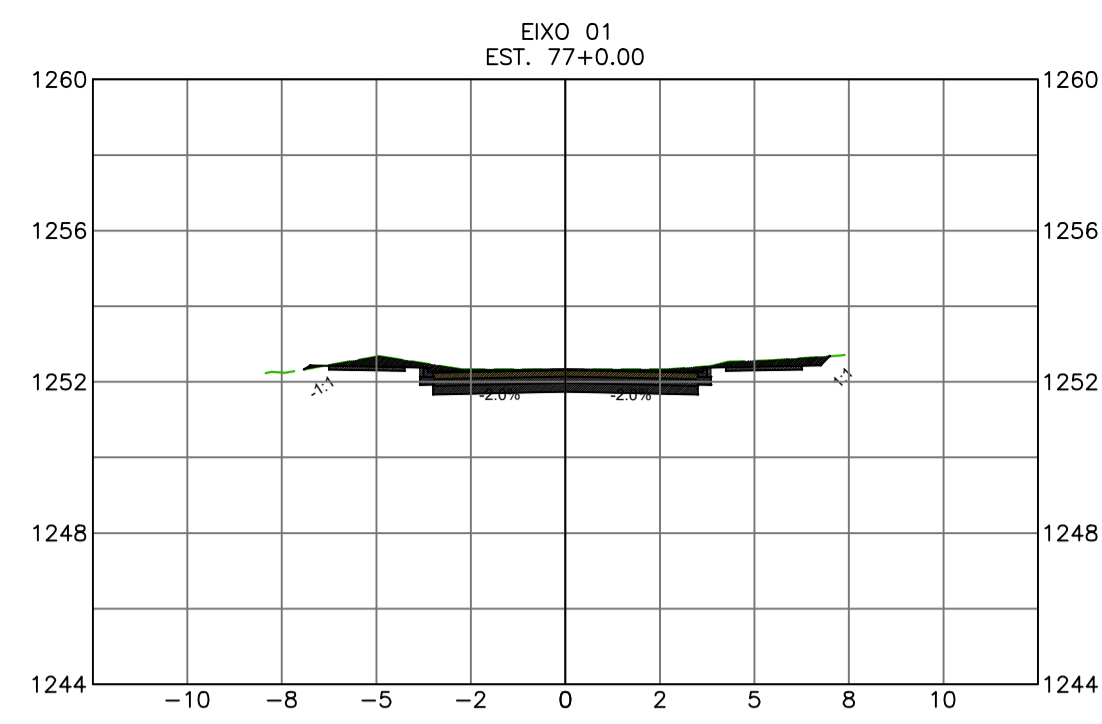
PLANTA GERAL	FOLHA: 16/19	ESCALA: 1/1000	DATA: DEZEMBRO/2021	VER MDE: LIGAÇÃO CAUB I - II
PROJETO: EQUIPE SUPORSODF	REVISÃO:	VISTO:	COORDENADOR	APROVO:



GDF
GOVERNO DO DISTRITO FEDERAL

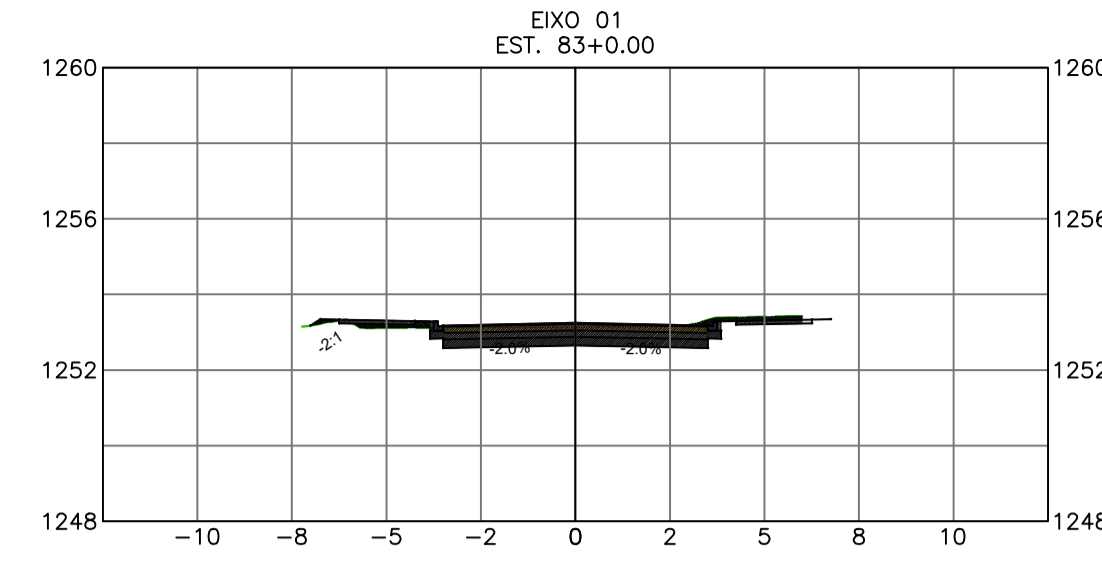
ARTICULAÇÃO DAS FOLHAS

166	167	168
182	183	184
198	199	200



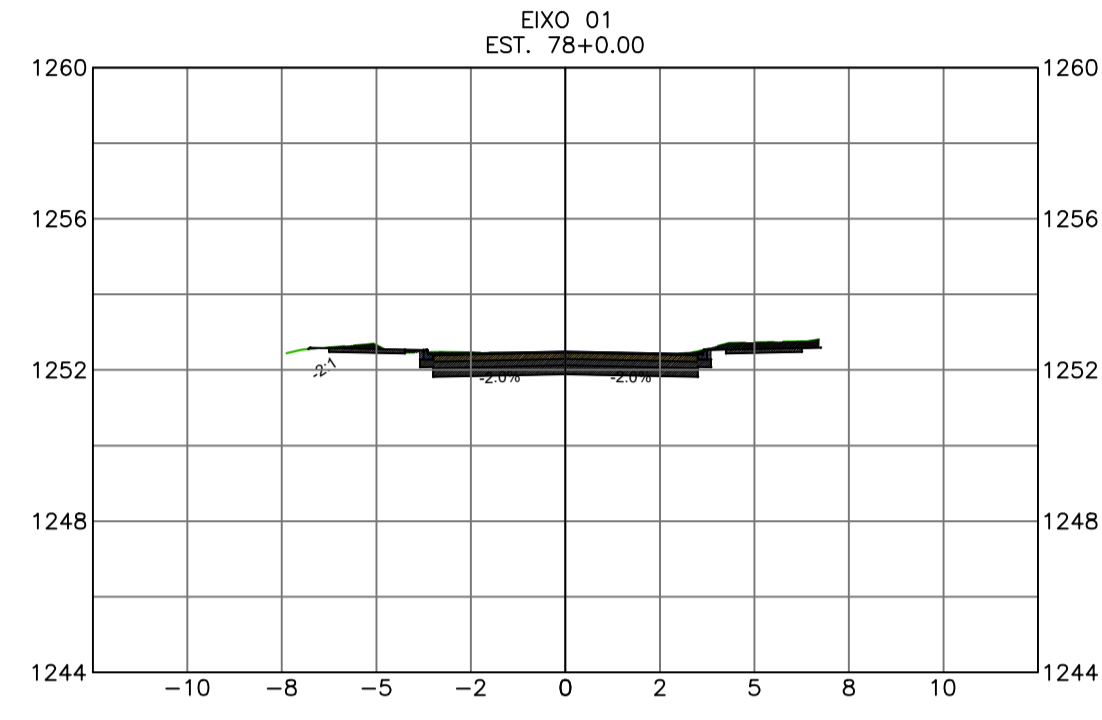
ATERRO	
ÁREA ATERRO	0.02 m ²
VOLUME ATERRO	3.07 m ³
ACUMULADO ATERRO	3461.03 m ³

CORTE	
ÁREA CORTE	6.19 m ²
VOLUME CORTE	117.35 m ³
ACUMULADO CORTE	5437.80 m ³



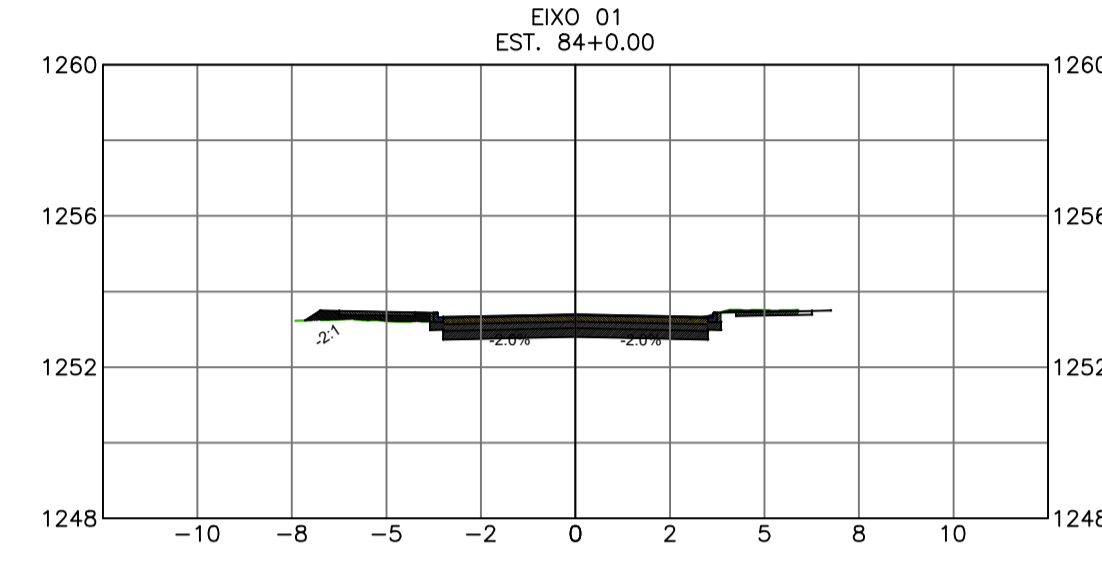
ATERRO	
ÁREA ATERRO	1.02 m ²
VOLUME ATERRO	15.84 m ³
ACUMULADO ATERRO	3495.91 m ³

CORTE	
ÁREA CORTE	4.41 m ²
VOLUME CORTE	92.00 m ³
ACUMULADO CORTE	6090.14 m ³



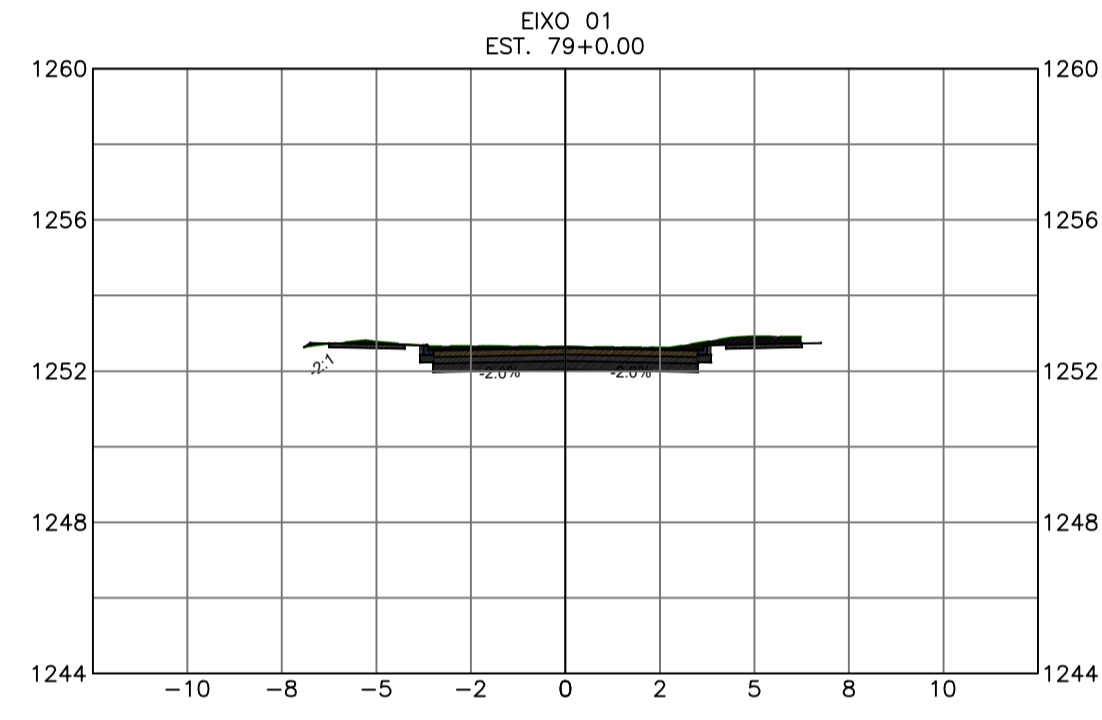
ATERRO	
ÁREA ATERRO	0.24 m ²
VOLUME ATERRO	2.63 m ³
ACUMULADO ATERRO	3463.66 m ³

CORTE	
ÁREA CORTE	5.37 m ²
VOLUME CORTE	115.56 m ³
ACUMULADO CORTE	5553.36 m ³



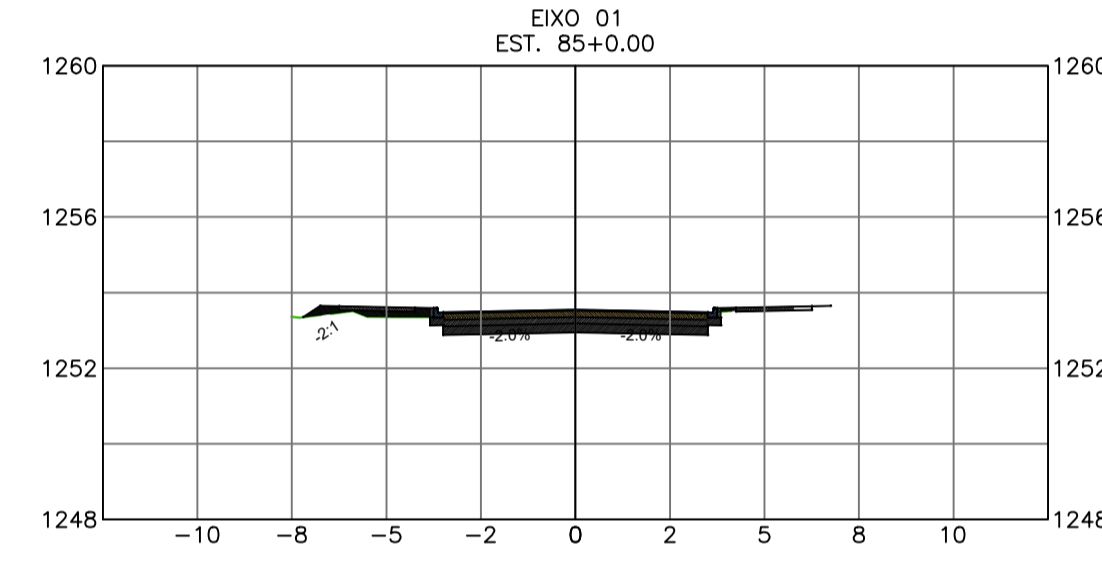
ATERRO	
ÁREA ATERRO	1.83 m ²
VOLUME ATERRO	28.49 m ³
ACUMULADO ATERRO	3524.40 m ³

CORTE	
ÁREA CORTE	3.68 m ²
VOLUME CORTE	80.89 m ³
ACUMULADO CORTE	6171.02 m ³



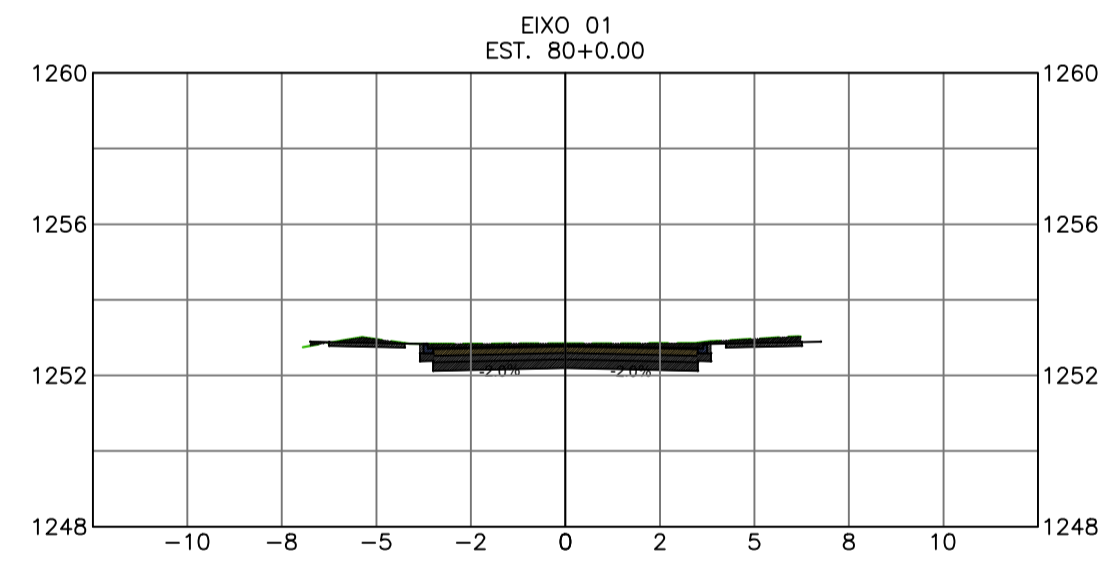
ATERRO	
ÁREA ATERRO	0.03 m ²
VOLUME ATERRO	2.70 m ³
ACUMULADO ATERRO	3466.36 m ³

CORTE	
ÁREA CORTE	5.84 m ²
VOLUME CORTE	112.14 m ³
ACUMULADO CORTE	5665.50 m ³



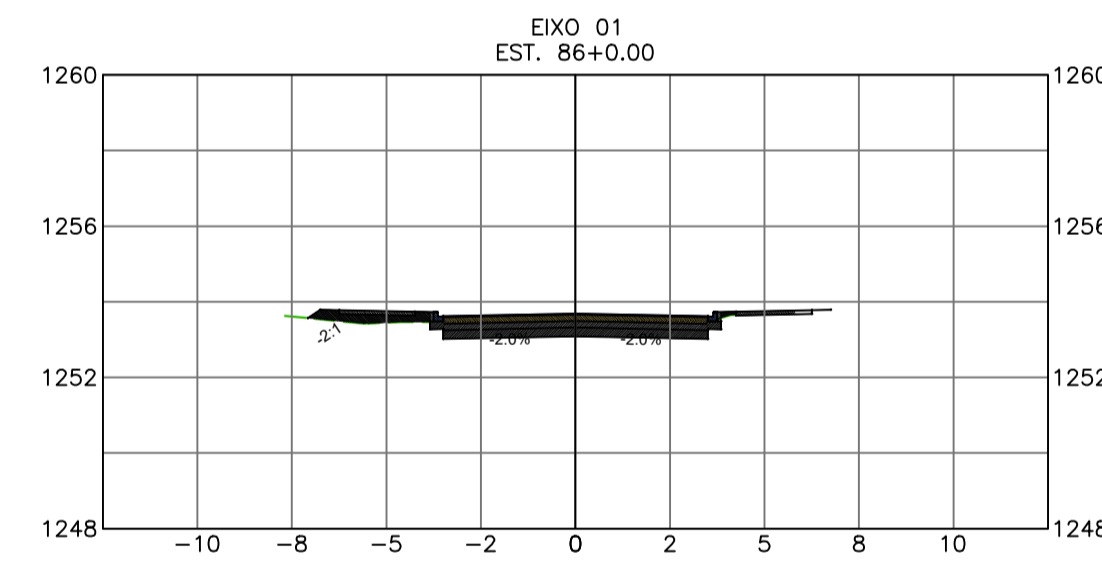
ATERRO	
ÁREA ATERRO	2.05 m ²
VOLUME ATERRO	38.79 m ³
ACUMULADO ATERRO	3563.19 m ³

CORTE	
ÁREA CORTE	3.32 m ²
VOLUME CORTE	69.97 m ³
ACUMULADO CORTE	6240.99 m ³



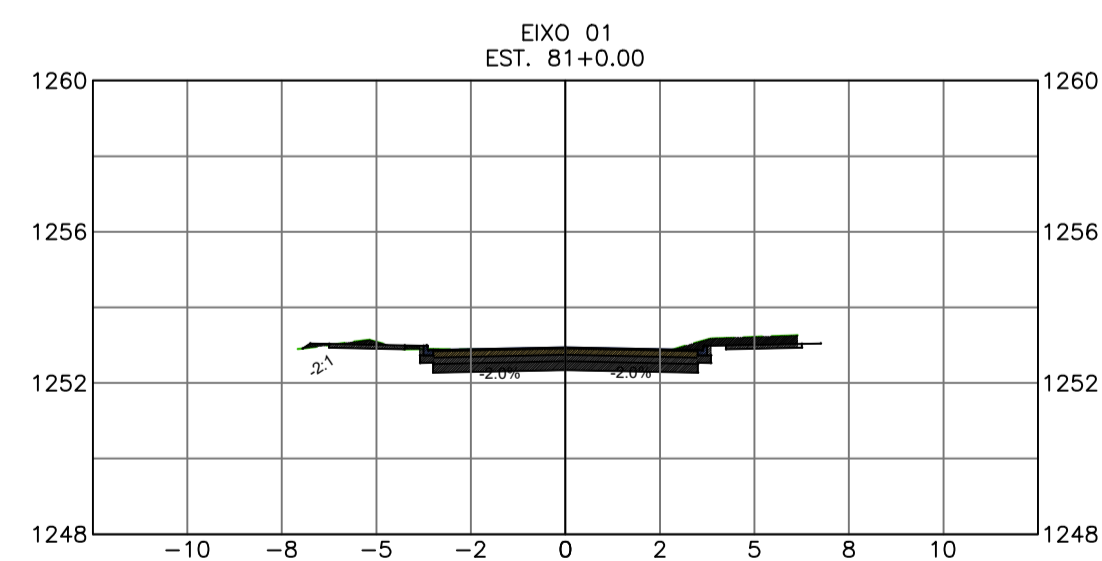
ATERRO	
ÁREA ATERRO	0.03 m ²
VOLUME ATERRO	0.61 m ³
ACUMULADO ATERRO	3466.97 m ³

CORTE	
ÁREA CORTE	5.99 m ²
VOLUME CORTE	118.39 m ³
ACUMULADO CORTE	5783.89 m ³



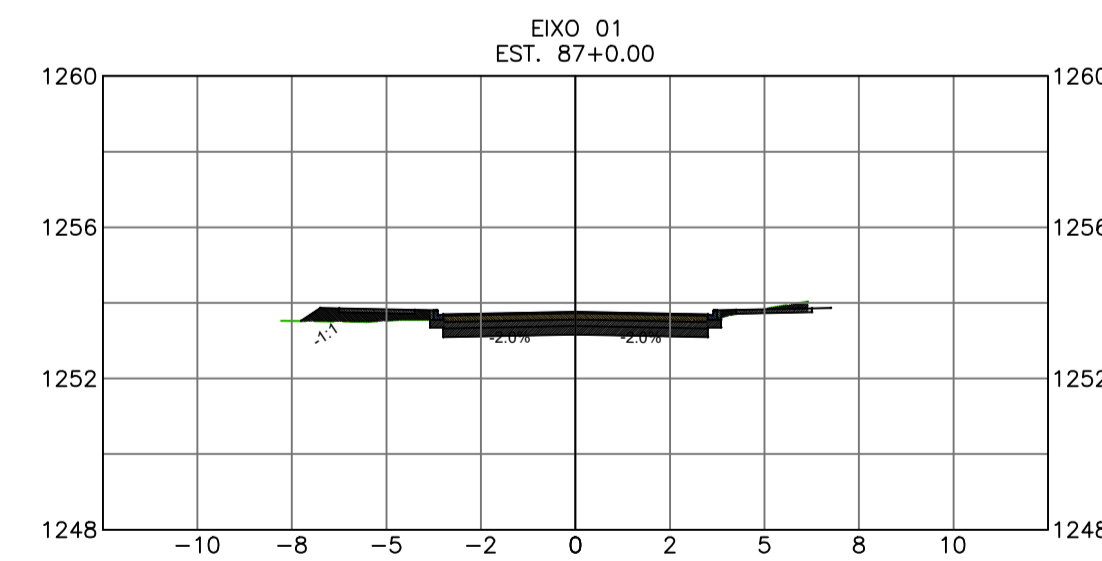
ATERRO	
ÁREA ATERRO	2.39 m ²
VOLUME ATERRO	44.39 m ³
ACUMULADO ATERRO	3607.58 m ³

CORTE	
ÁREA CORTE	3.19 m ²
VOLUME CORTE	65.12 m ³
ACUMULADO CORTE	6306.12 m ³



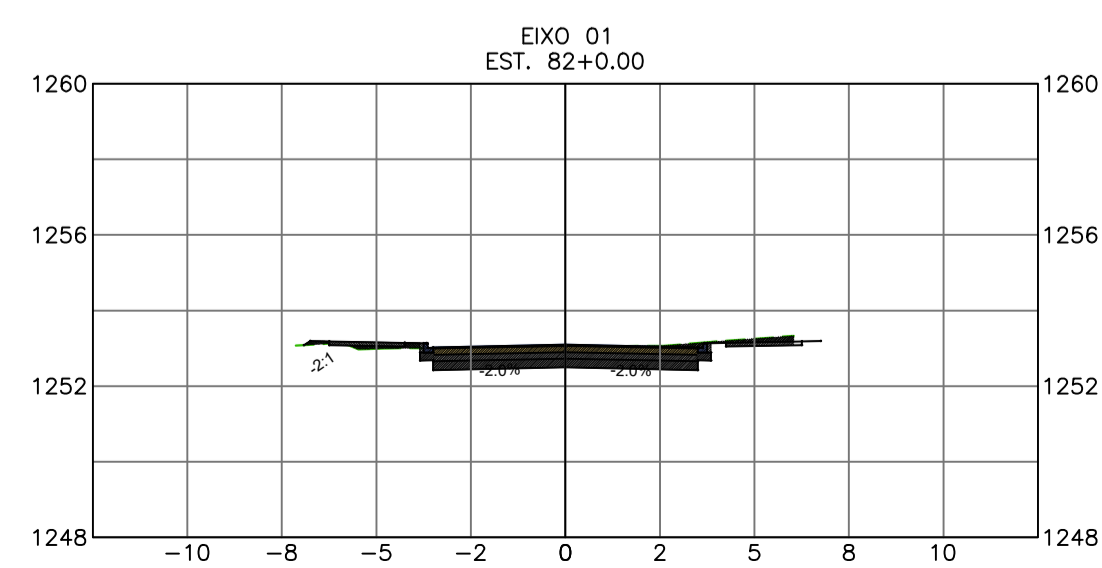
ATERRO	
ÁREA ATERRO	0.36 m ²
VOLUME ATERRO	3.90 m ³
ACUMULADO ATERRO	3470.87 m ³

CORTE	
ÁREA CORTE	5.32 m ²
VOLUME CORTE	113.16 m ³
ACUMULADO CORTE	5897.05 m ³



ATERRO	
ÁREA ATERRO	2.38 m ²
VOLUME ATERRO	47.71 m ³
ACUMULADO ATERRO	3655.29 m ³

CORTE	
ÁREA CORTE	3.45 m ²
VOLUME CORTE	66.42 m ³
ACUMULADO CORTE	6372.54 m ³



ATERRO	
ÁREA ATERRO	0.56 m ²
VOLUME ATERRO	9.20 m ³
ACUMULADO ATERRO	3480.07 m ³


CORTE	
ÁREA CORTE	4.79 m ²
VOLUME CORTE	101.08 m ³
ACUMULADO CORTE	5998.13 m ³

PROJETO GEOMÉTRICO

GEO-004/2021

REGIÃO ADMINISTRATIVA DO RIACHO FUNDO II - RA RFII
INF - PROJETO DRENAGEM VIÁRIA DA VIA DE LIGAÇÃO ENTRE CAUB I
E CAUB II - DF

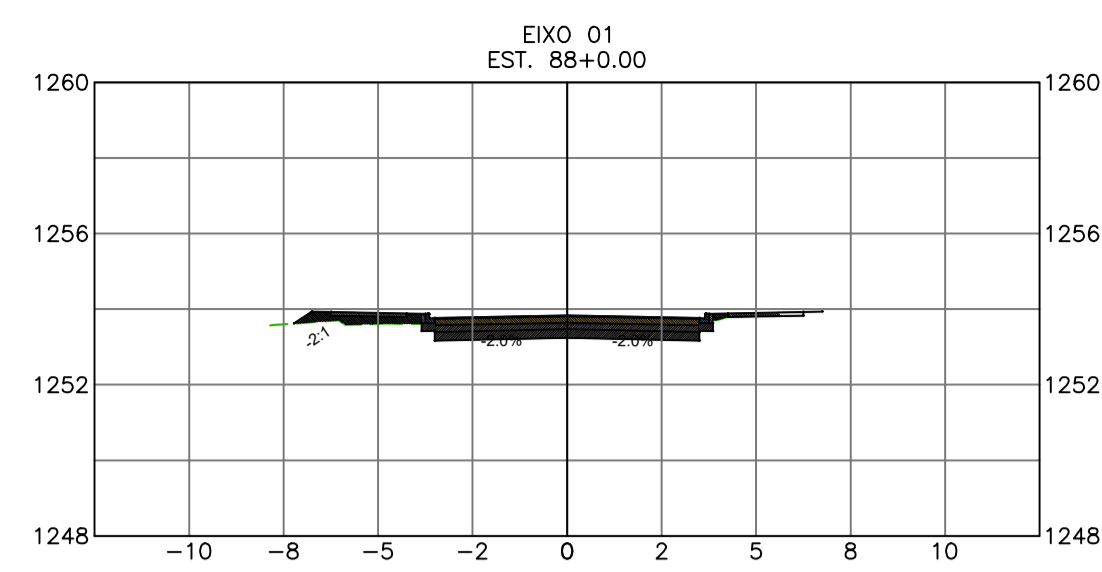
PLANTA GERAL	FOLHA: 17/19	ESCALA: 1/1000	DATA: DEZEMBRO/2021	VER MDE: LIGAÇÃO CAUB I - II
PROJETO: EQUIPE SUPORSODF	REVISÃO:	VISTO:	COORDENADOR	APROVO:



GDF
GOVERNO DO DISTRITO FEDERAL

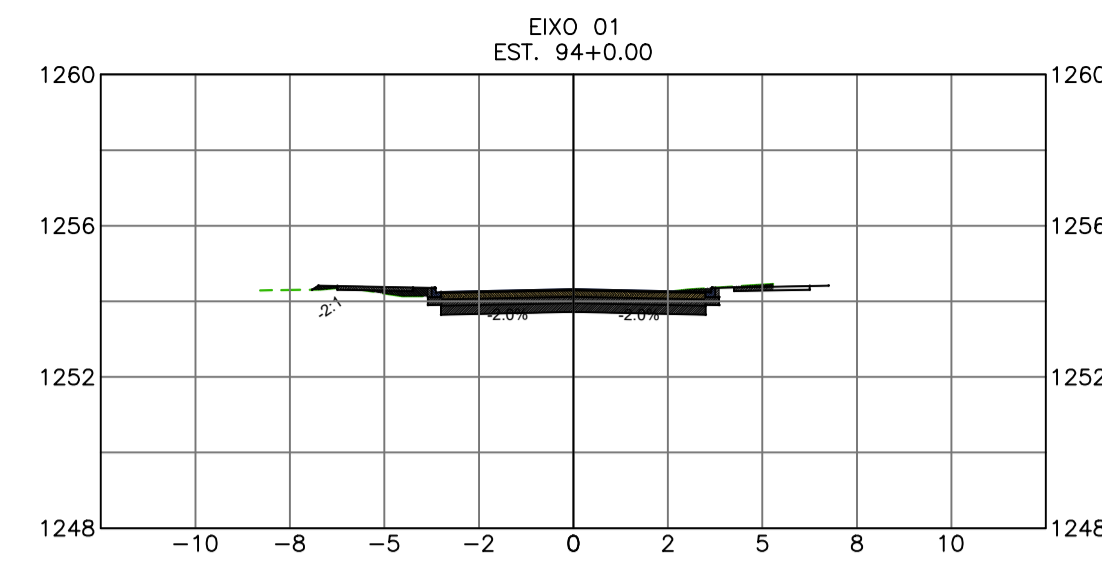
ARTICULAÇÃO DAS FOLHAS

166	167	168
182	183	184
198	199	200



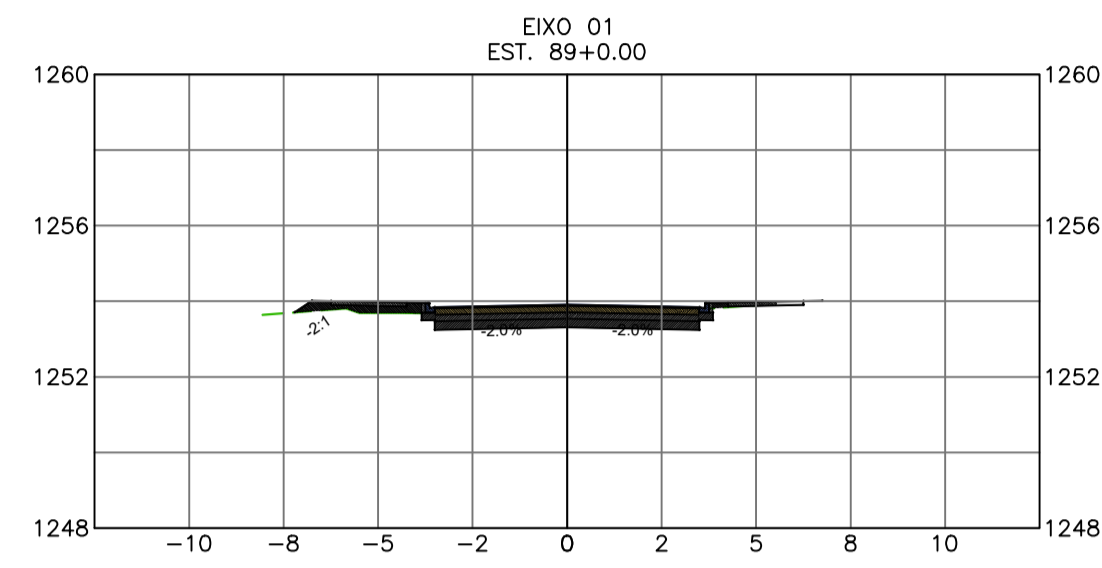
ATERRO	
ÁREA ATERRO	2,65 m ²
VOLUME ATERRO	50,31 m ³
ACUMULADO ATERRO	3705,60 m ³

CORTE	
ÁREA CORTE	2,91 m ²
VOLUME CORTE	63,57 m ³
ACUMULADO CORTE	6436,10 m ³



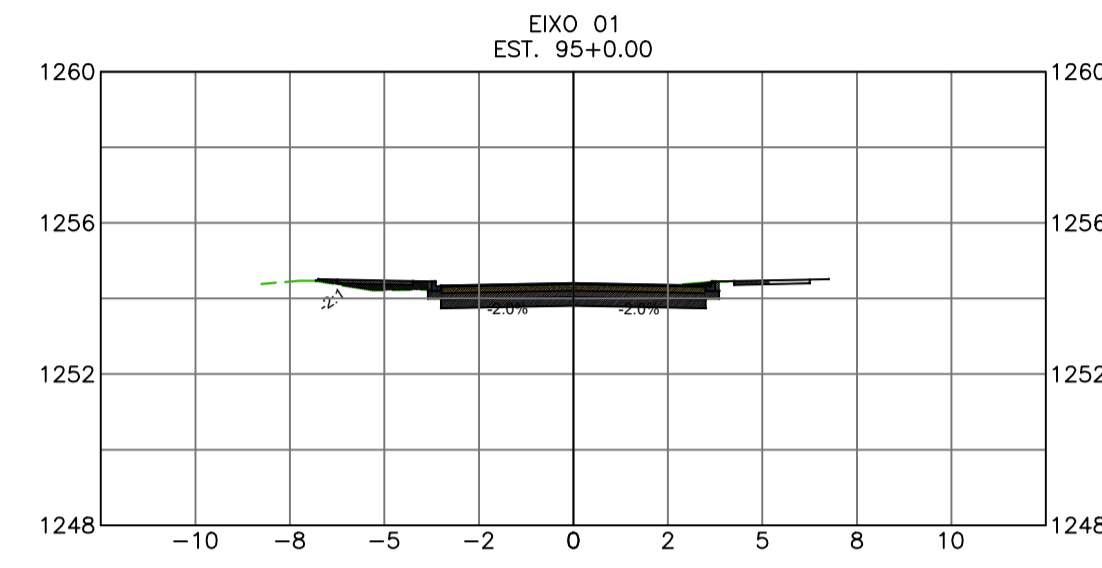
ATERRO	
ÁREA ATERRO	1,26 m ²
VOLUME ATERRO	28,77 m ³
ACUMULADO ATERRO	3935,75 m ³

CORTE	
ÁREA CORTE	3,89 m ²
VOLUME CORTE	75,41 m ³
ACUMULADO CORTE	6843,93 m ³



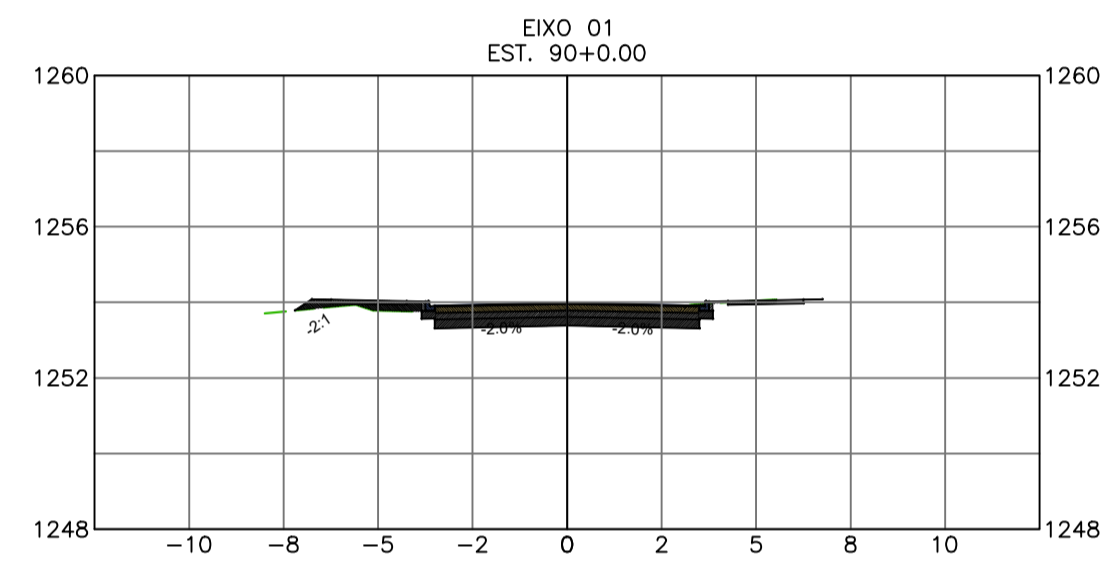
ATERRO	
ÁREA ATERRO	2,51 m ²
VOLUME ATERRO	51,60 m ³
ACUMULADO ATERRO	3757,20 m ³

CORTE	
ÁREA CORTE	2,97 m ²
VOLUME CORTE	58,76 m ³
ACUMULADO CORTE	6494,86 m ³



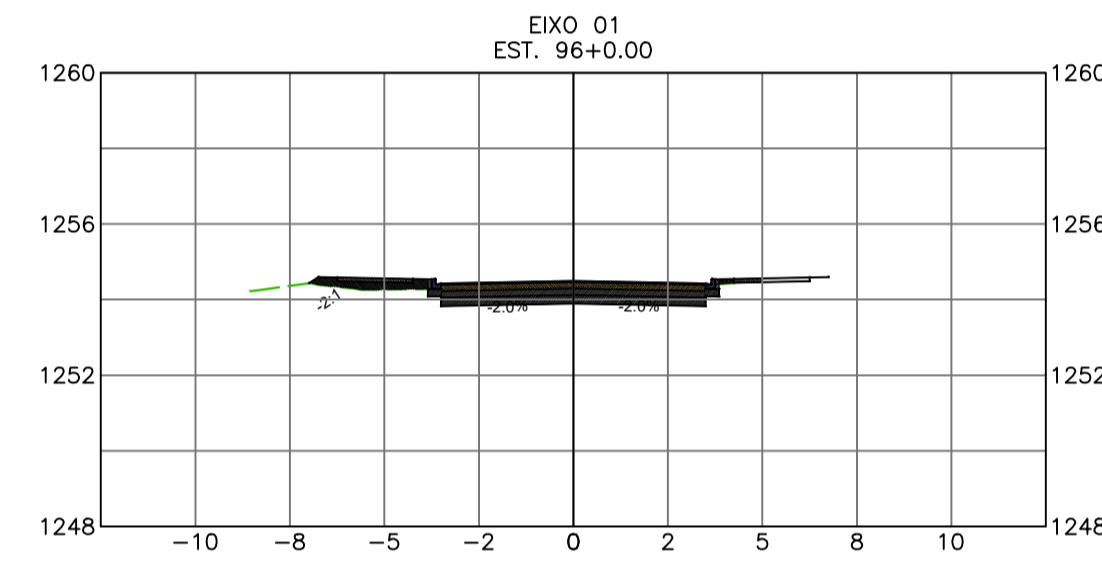
ATERRO	
ÁREA ATERRO	1,26 m ²
VOLUME ATERRO	25,21 m ³
ACUMULADO ATERRO	3960,96 m ³

CORTE	
ÁREA CORTE	3,96 m ²
VOLUME CORTE	78,47 m ³
ACUMULADO CORTE	6922,40 m ³



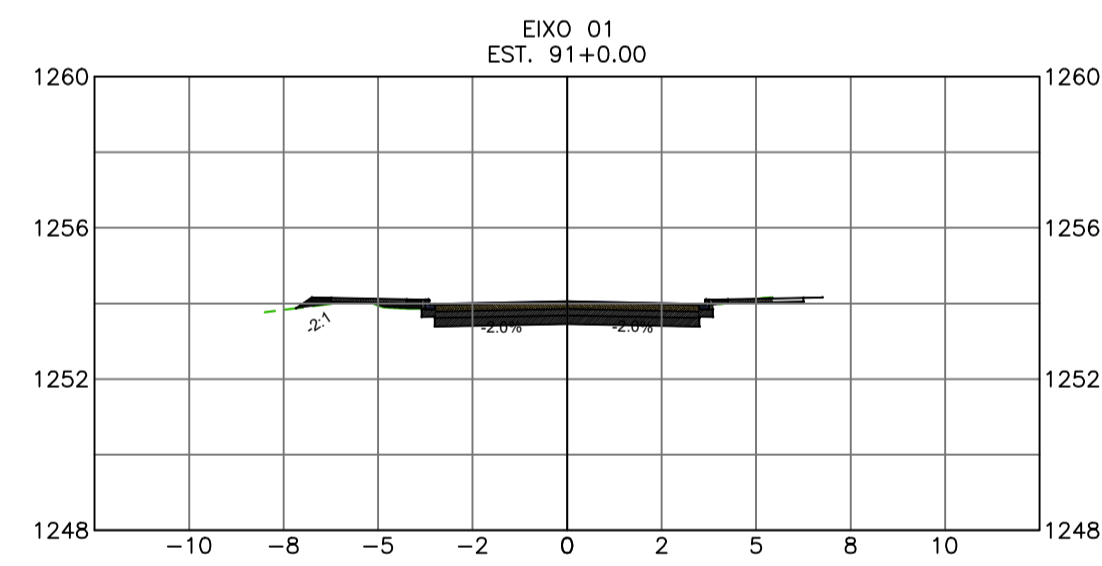
ATERRO	
ÁREA ATERRO	2,19 m ²
VOLUME ATERRO	47,07 m ³
ACUMULADO ATERRO	3804,27 m ³

CORTE	
ÁREA CORTE	3,16 m ²
VOLUME CORTE	61,32 m ³
ACUMULADO CORTE	6556,18 m ³



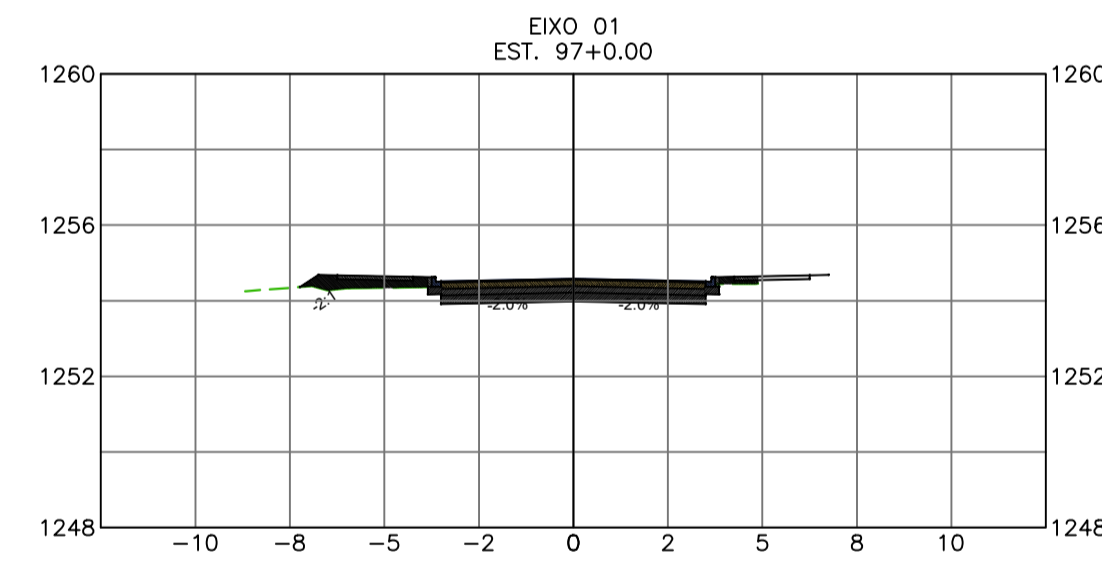
ATERRO	
ÁREA ATERRO	1,89 m ²
VOLUME ATERRO	31,45 m ³
ACUMULADO ATERRO	3992,41 m ³

CORTE	
ÁREA CORTE	3,54 m ²
VOLUME CORTE	74,98 m ³
ACUMULADO CORTE	6997,38 m ³



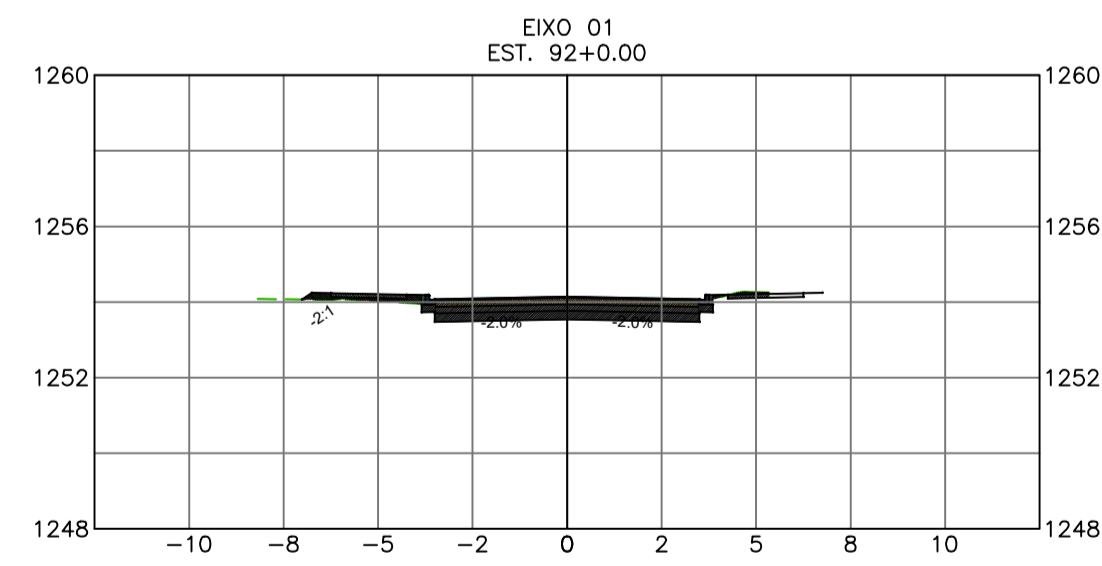
ATERRO	
ÁREA ATERRO	1,71 m ²
VOLUME ATERRO	39,02 m ³
ACUMULADO ATERRO	3843,30 m ³

CORTE	
ÁREA CORTE	3,51 m ²
VOLUME CORTE	66,68 m ³
ACUMULADO CORTE	6622,86 m ³



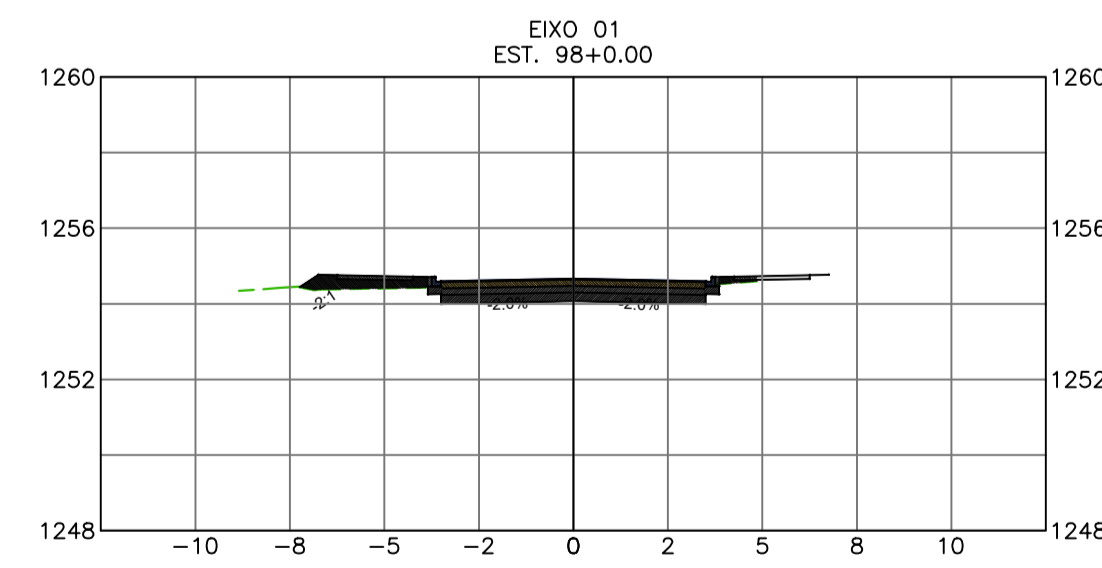
ATERRO	
ÁREA ATERRO	2,30 m ²
VOLUME ATERRO	41,83 m ³
ACUMULADO ATERRO	4034,24 m ³

CORTE	
ÁREA CORTE	3,38 m ²
VOLUME CORTE	69,25 m ³
ACUMULADO CORTE	7066,63 m ³



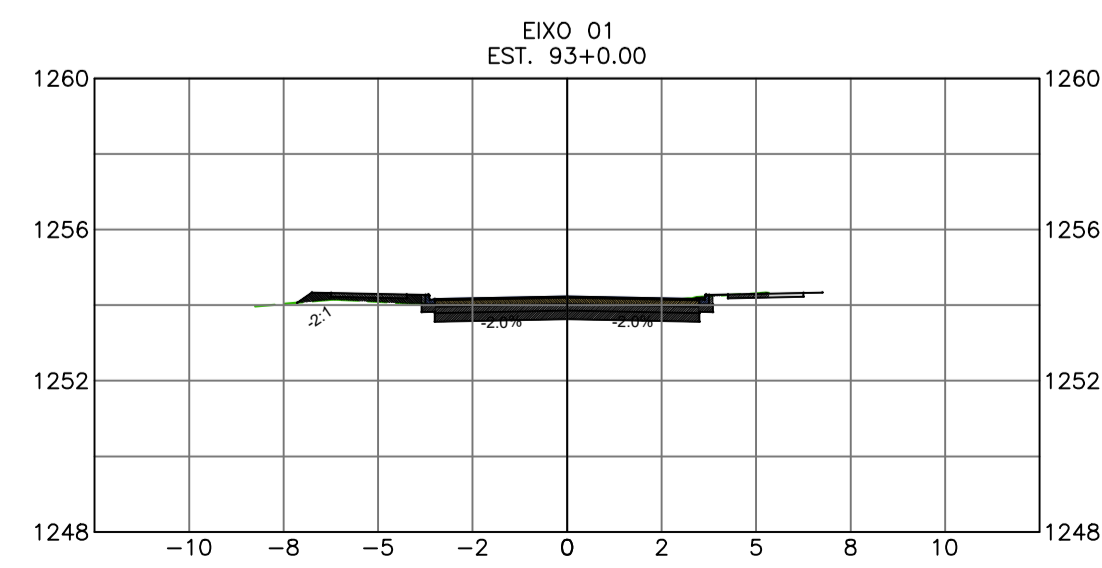
ATERRO	
ÁREA ATERRO	1,52 m ²
VOLUME ATERRO	32,31 m ³
ACUMULADO ATERRO	3875,60 m ³

CORTE	
ÁREA CORTE	3,70 m ²
VOLUME CORTE	72,11 m ³
ACUMULADO CORTE	6694,97 m ³



ATERRO	
ÁREA ATERRO	2,47 m ²
VOLUME ATERRO	47,69 m ³
ACUMULADO ATERRO	4081,92 m ³

CORTE	
ÁREA CORTE	3,26 m ²
VOLUME CORTE	66,40 m ³
ACUMULADO CORTE	7133,02 m ³



ATERRO	
ÁREA ATERRO	1,62 m ²
VOLUME ATERRO	31,38 m ³
ACUMULADO ATERRO	3906,98 m ³


CORTE	
ÁREA CORTE	3,65 m ²
VOLUME CORTE	73,56 m ³
ACUMULADO CORTE	6768,53 m ³

PROJETO GEOMÉTRICO

GEO-004/2021

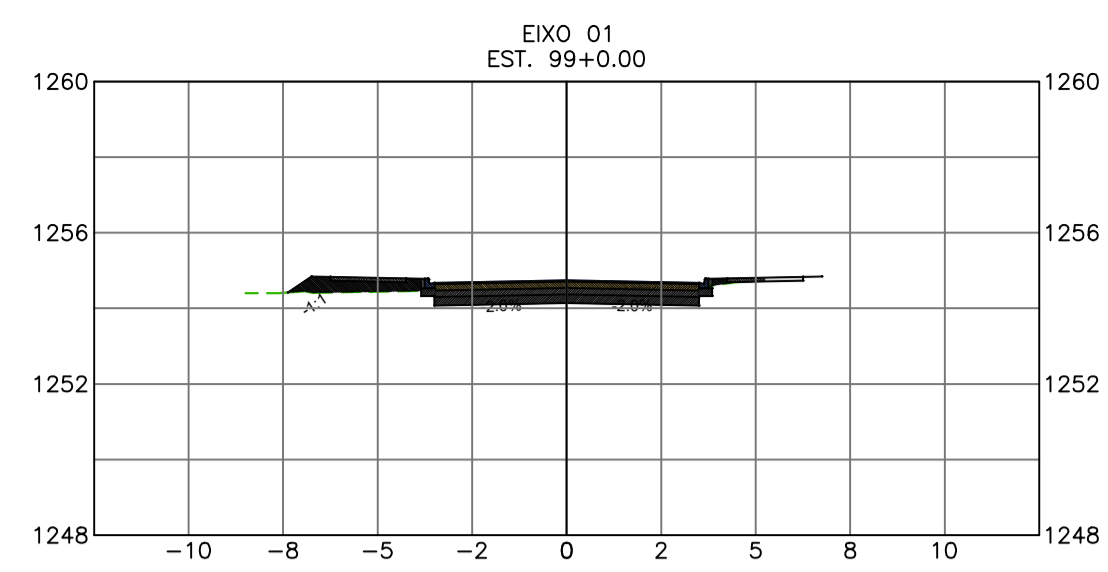
REGIÃO ADMINISTRATIVA DO RIACHO FUNDO II - RA RFII
INF - PROJETO DRENAGEM VIÁRIA DA VIA DE LIGAÇÃO ENTRE CAUB I E CAUB II - DF

PLANTA GERAL	FOLHA: 18/19	ESCALA: 1/1000	DATA: DEZEMBRO/2021	VER MDE: LIGAÇÃO CAUB I - II
PROJETO: EQUIPE SUPORSODF	REVISÃO:	VISTO:	COORDENADOR	APROVO:



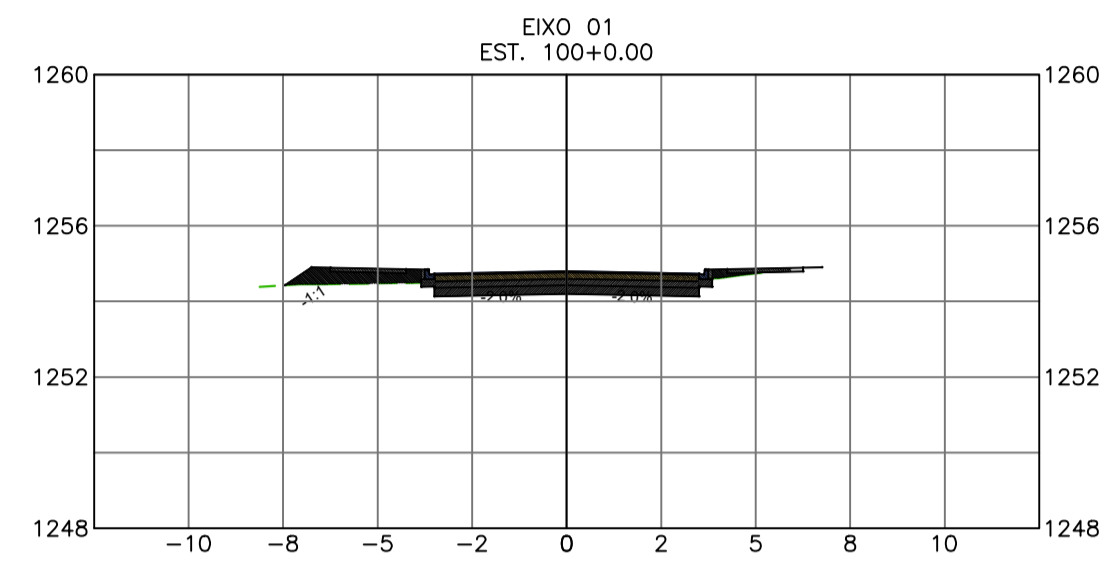
GDF
GOVERNO DO DISTRITO FEDERAL

ARTICULAÇÃO DAS FOLHAS		
166	167	168
182	183	184
198	199	200



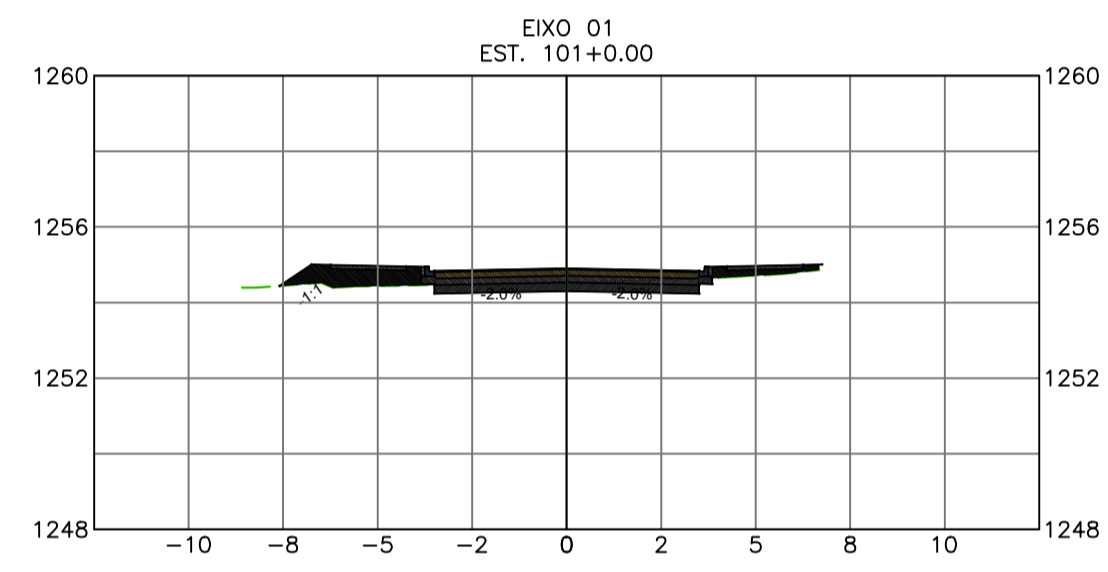
ATERRO	
ÁREA ATERRO	2,81 m ²
VOLUME ATERRO	52,56 m ³
ACUMULADO ATERRO	4134,49 m ³

CORTE	
ÁREA CORTE	3,05 m ²
VOLUME CORTE	63,06 m ³
ACUMULADO CORTE	7196,08 m ³



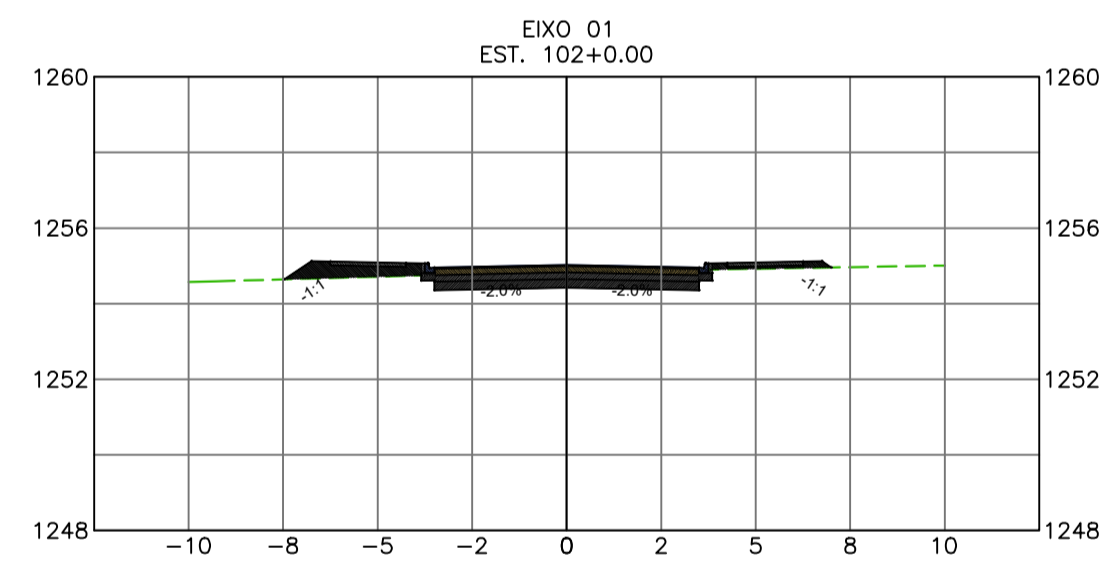
ATERRO	
ÁREA ATERRO	3,13 m ²
VOLUME ATERRO	59,39 m ³
ACUMULADO ATERRO	4193,88 m ³

CORTE	
ÁREA CORTE	2,97 m ²
VOLUME CORTE	60,16 m ³
ACUMULADO CORTE	7256,24 m ³



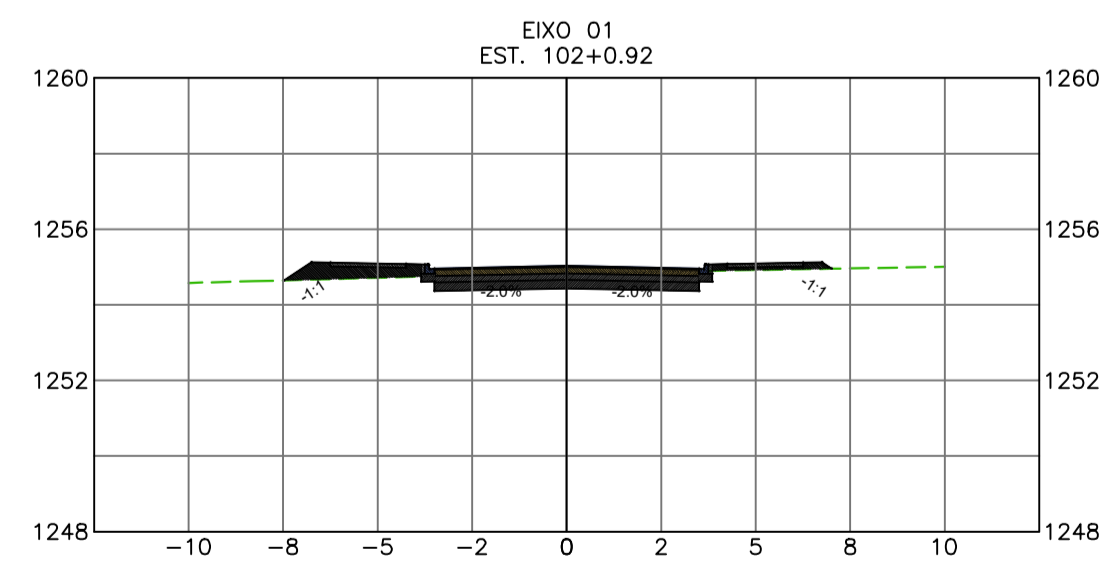
ATERRO	
ÁREA ATERRO	4,99 m ²
VOLUME ATERRO	81,26 m ³
ACUMULADO ATERRO	4275,14 m ³

CORTE	
ÁREA CORTE	1,92 m ²
VOLUME CORTE	48,91 m ³
ACUMULADO CORTE	7305,15 m ³



ATERRO	
ÁREA ATERRO	3,05 m ²
VOLUME ATERRO	80,42 m ³
ACUMULADO ATERRO	4355,56 m ³

CORTE	
ÁREA CORTE	3,24 m ²
VOLUME CORTE	51,63 m ³
ACUMULADO CORTE	7356,78 m ³



ATERRO	
ÁREA ATERRO	3,14 m ²
VOLUME ATERRO	2,86 m ³
ACUMULADO ATERRO	4358,42 m ³

CORTE	
ÁREA CORTE	3,19 m ²
VOLUME CORTE	2,97 m ³
ACUMULADO CORTE	7359,74 m ³

SECRETARIA DE ESTADO DE OBRAS E INFRAESTRUTURA - SODF


RT: André Lucinda Bragança
RU: A22970-9

PROJETO GEOMÉTRICO

GEO-004/2021

REGIÃO ADMINISTRATIVA DO RIACHO FUNDO II - RA RFII
INF - PROJETO DRENAGEM VIÁRIA DA VIA DE LIGAÇÃO ENTRE CAUB I
E CAUB II - DF

PLANTA GERAL	FOLHA: 19/19	ESCALA: 1/1000	DATA: DEZEMBRO/2021	VER MDE: LIGAÇÃO CAUB I - II
PROJETO: EQUIPE SUPORSODF	REVISÃO:	VISTO:	COORDENADOR:	APROVO:



GDF
GOVERNO DO DISTRITO FEDERAL

ARTICULAÇÃO DAS FOLHAS

166	167	168
182	183	184
198	199	200

RIACHO FUNDO II - RA RFII

Kr = 1.0007146