



- LEGENDA
- POLIGONAL DO PROJETO
  - POLIGONAL DO SETOR BERNARDO SAYÃO
  - LINHA FERREA
  - FAIXA DE DOMÍNIO
  - PARCELAMENTO\_EXTO
  - PARCELAMENTO\_VA
  - PARCELAMENTO\_EXTO\_EXISTENTE
  - PARCELAMENTO\_VA\_EXISTENTE
  - EXTO-INTERBARRIOS
  - CORREGOS/RIOS PERENE DUPLO
  - CORREGOS/RIOS INTERMITENTE
  - CURVA MESTRA
  - CURVA INTERMEDIÁRIA
  - VA\_COMPARTILHADA
  - VA\_COMPARTILHADA\_TAC

NOTA:  
 UNIDADE DE MEDIDA ADOTADA: metros (m)  
 DATUM: SIRGAS 2000

**topocart**  
 Plano Altimétrico - Geométrico - Topográfico  
 www.topocart.com.br

RT:   
 FLÁVIO TRIGUSSI  
 CREA-MG 68431/D

PROJETO EXECUTIVO PLANIMÉTRICO  
 URB-PLN-055,  
 056/11 REGIÃO ADMINISTRATIVA DO GUARÁ - RA X  
 SETOR HABITACIONAL BERNARDO SAYÃO

PLANTA GERAL	FOLHA 01/26	ESCALA: 1:10.000	DATA: SETEMBRO/2013	Ver MDE 055,056/11
PROJETO: TOPOCART	DETALHAMENTO: TOPOCART	REVISÃO:	VISTO:	APROVO: TERRACAP

**TERRACAP**  
 Agência de Desenvolvimento do Distrito Federal

MERIDIANO CENTRAL 45°  
 DECL. MAG. 1991  
 VARIAÇÃO ANUAL 0,42'W

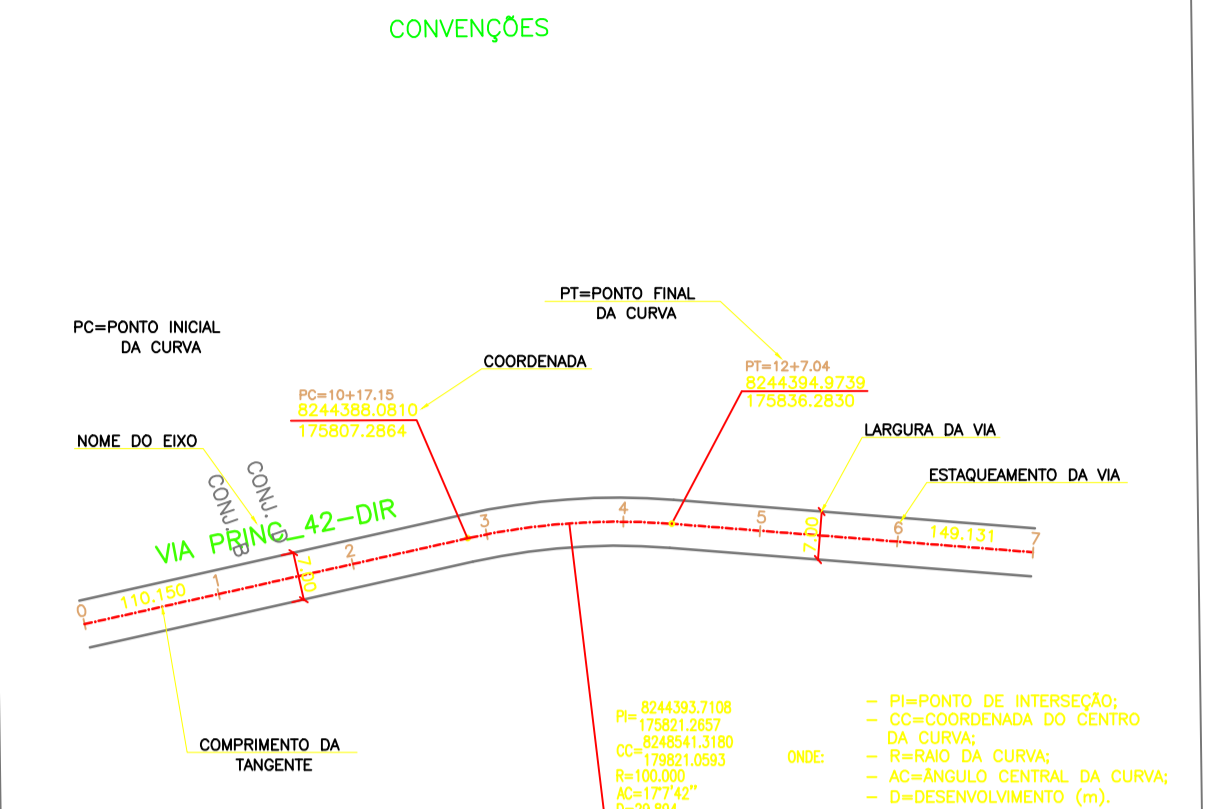
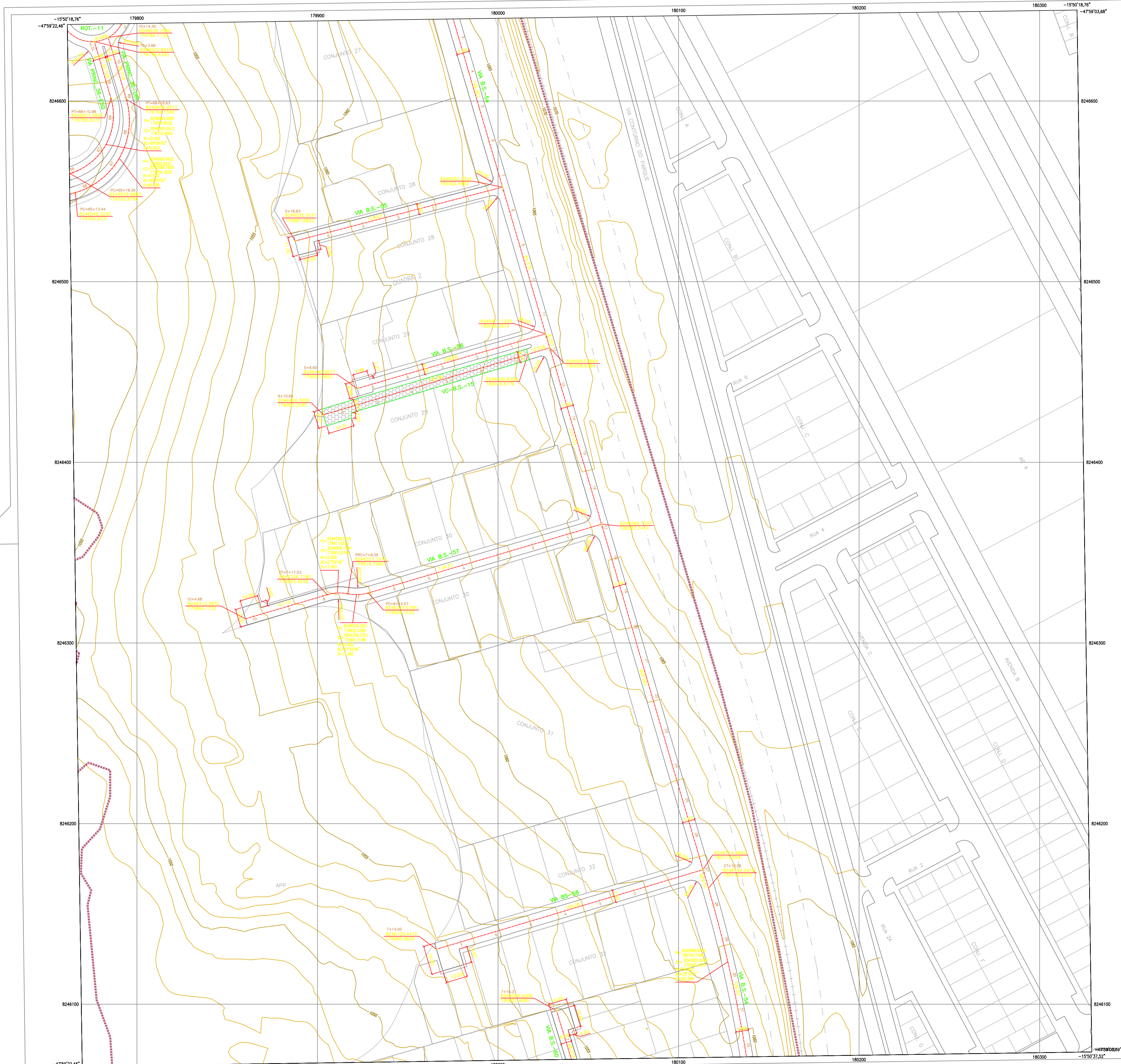
ARTICULAÇÃO DAS FOLHAS

150	150	151
150	152	150
161	160	160

GUARÁ - RA X

Kr = 1.0007161





- ### LEGENDA
- POLIGONAL DO PROJETO
  - POLIGONAL DO SETOR BERNARDO SAYÃO
  - LINHA FERREÁ
  - FAIXA DE DOMÍNIO
  - PARCELAMENTO\_EIXO
  - PARCELAMENTO\_VIA
  - PARCELAMENTO\_EIXO\_EXISTENTE
  - PARCELAMENTO\_VIA\_EXISTENTE
  - EIXO-INTERBARRIOS
  - CORREGOS/RIOS PERENE DUPLO
  - CORREGOS/RIOS INTERMITENTE
  - CURVA MESTRA
  - CURVA INTERMEDIÁRIA
  - VA\_COMPARTILHADA
  - VA\_COMPARTILHADA\_TAC

**NOTA:**  
 UNIDADE DE MEDIDA ADOPTADA: metros (m)  
 DATUM: SIRGAS 2000

RT: PIAUI FRAZESI CREA-MG 68431/D

**PROJETO EXECUTIVO PLANIMÉTRICO**  
**URB-PLN-055, 056/11**

REGIÃO ADMINISTRATIVA DO GUARÁ - RA X  
 SETOR HABITACIONAL BERNARDO SAYÃO

PLANTA PARCIAL FOLHA 15/26 ESCALA: 1:1000 DATA: SETEMBRO/2013 Vlr: MDE 055.056/11

PROJETO: TOPOCART DETALHAMENTO: TOPOCART REVISÃO: VISTO: APROVO: TERRACAP

**TERRACAP**  
 Agência de Desenvolvimento do Estado Federal

MERIDIANO CENTRAL 45°  
 DECL. MAG. 1991  
 VARIAÇÃO ANUAL 0,42'W

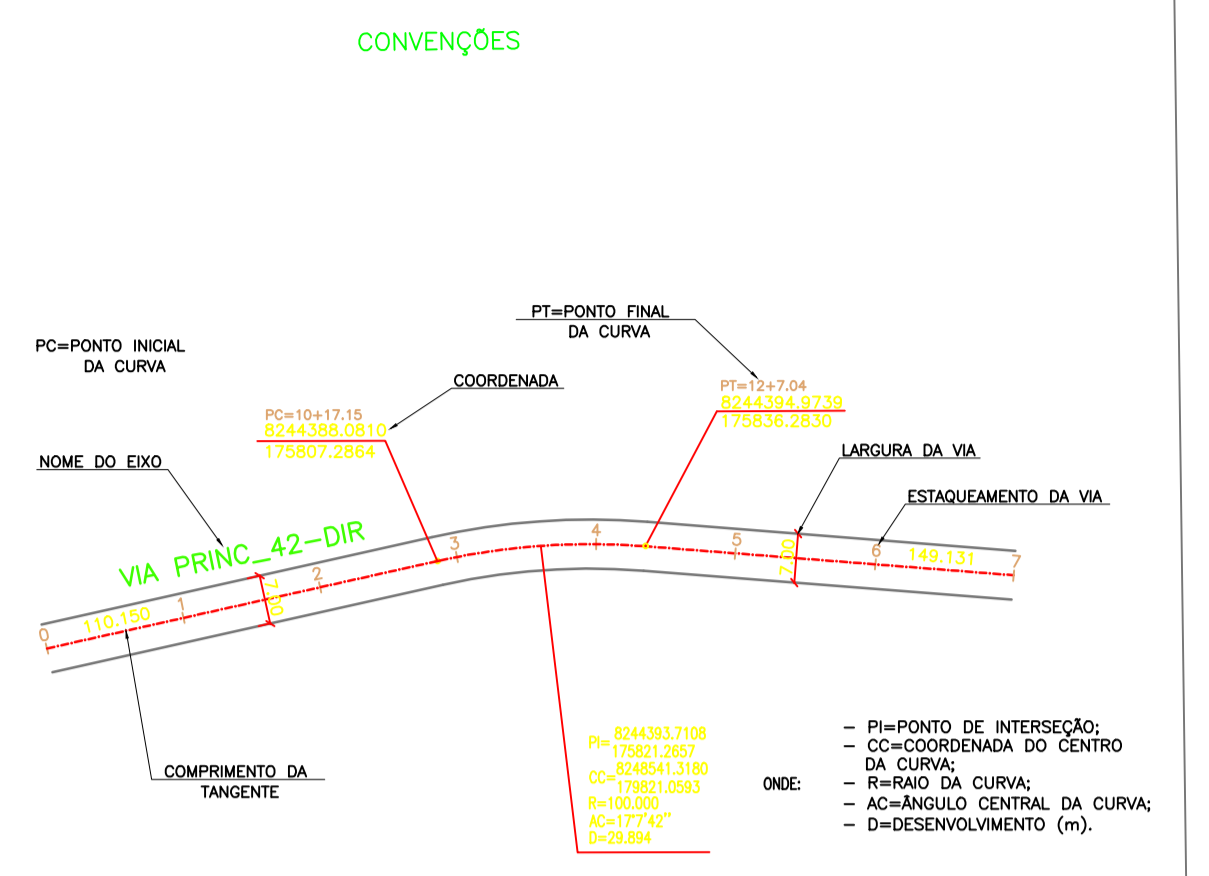
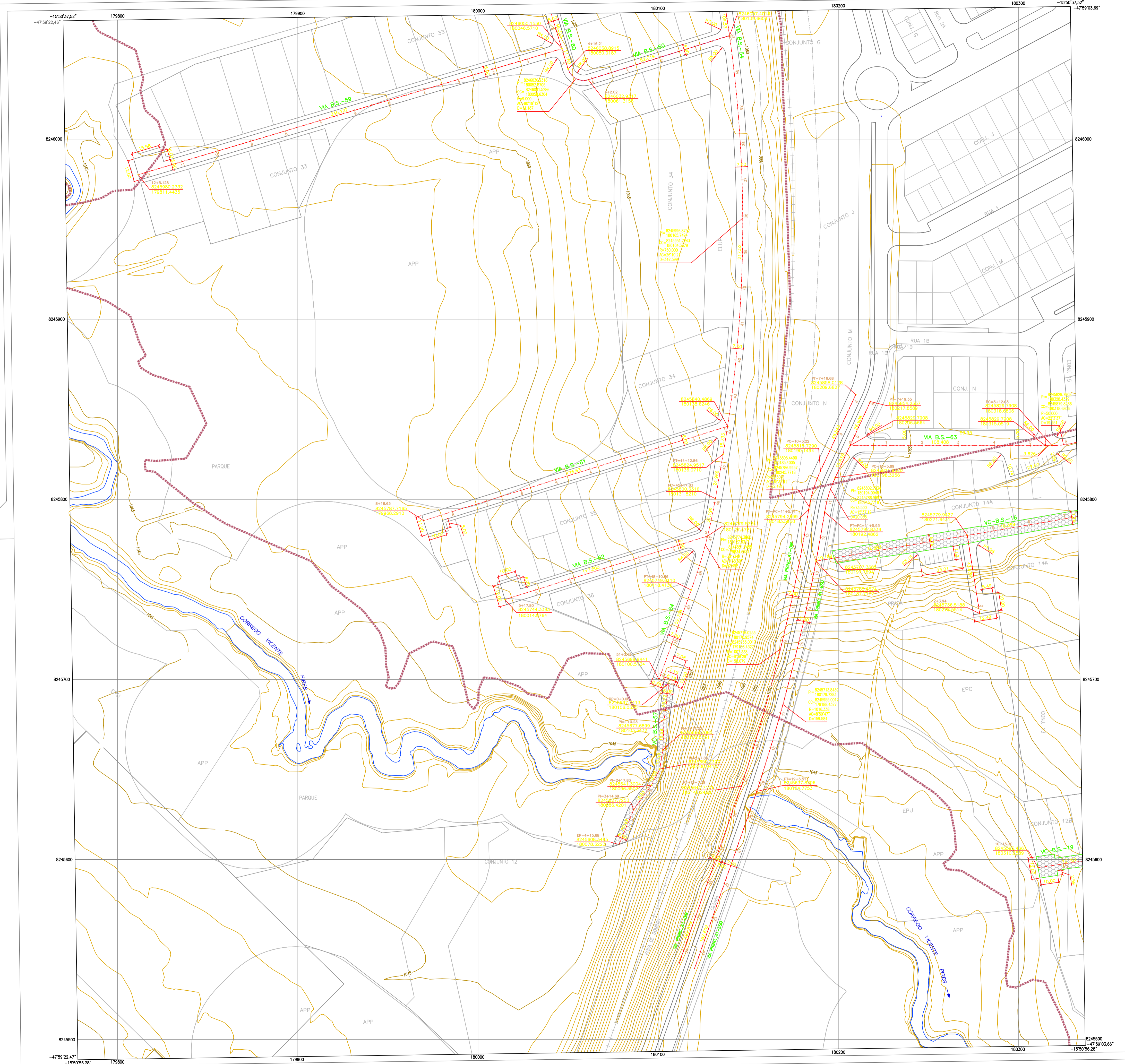
ARTICULAÇÃO DAS FOLHAS

152-1-1-B	152-1-2-A	152-1-3-B
152-1-1-D	152-1-2-C	152-1-2-D
152-1-4-B	152-1-5-A	152-1-5-B

NM NG NQ  
 -17°54' 07'48"57.80"

GUARÁ - RA X Kr = 1.0007161





- ### LEGENDA
- POLIGONAL DO PROJETO
  - POLIGONAL DO SETOR BERNARDO SAYÃO
  - LINHA FERRÊA
  - FAIXA DE DÔMÍNIO
  - PARCELAMENTO\_EXO
  - PARCELAMENTO\_VIA
  - PARCELAMENTO\_EXO\_EXISTENTE
  - PARCELAMENTO\_VIA\_EXISTENTE
  - EXO-INTERBARROS
  - CORREGOS/RIOS PERENE DUPLO
  - CORREGOS/RIOS INTERMITENTE
  - CURVA MESTRA
  - CURVA INTERMEDIÁRIA
  - VIA\_COMPARTILHADA
  - VIA\_COMPARTILHADA\_TAC

**NOTA:**  
 UNIDADE DE MEDIDA ADOTADA: metros (m)  
 DATUM: SIRGAS 2000

RT. PLÍNIO FRAGASSI  
 CREA-MG 68431/D

### PROJETO EXECUTIVO PLANIMÉTRICO

**URB-PLN-055, 056/11** REGIÃO ADMINISTRATIVA DO GUARÁ - RA X  
 SETOR HABITACIONAL BERNARDO SAYÃO

PLANTA PARCIAL	FOLHA 16/26	ESCALA: 1:1000	DATA: SETEMBRO/2013	Ver MDE 055.056/11
PROJETO: TOPOCART	DETALHAMENTO: TOPOCART	REVISÃO:	VISTO:	APROVO: TERRACAP

Agência de Desenvolvimento do Oásis Federal

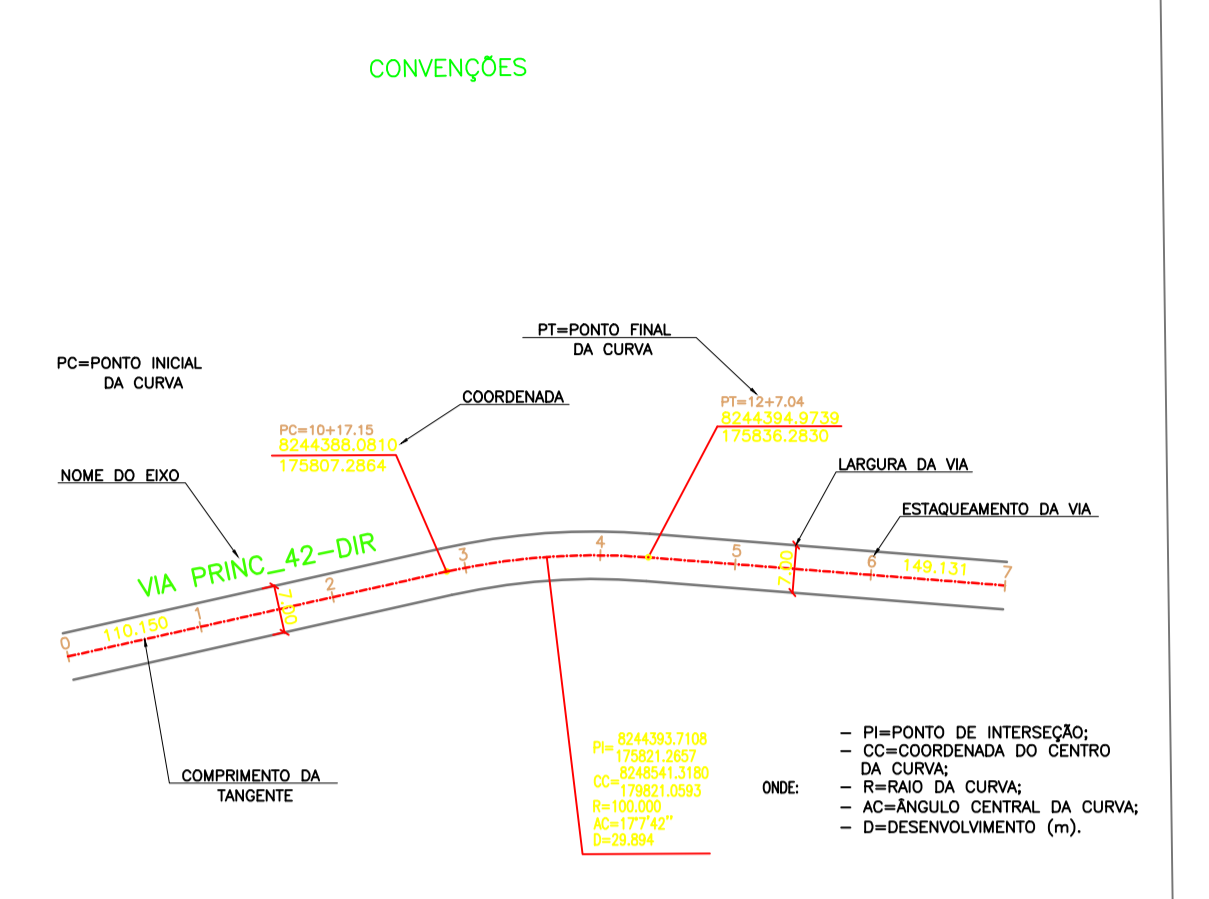
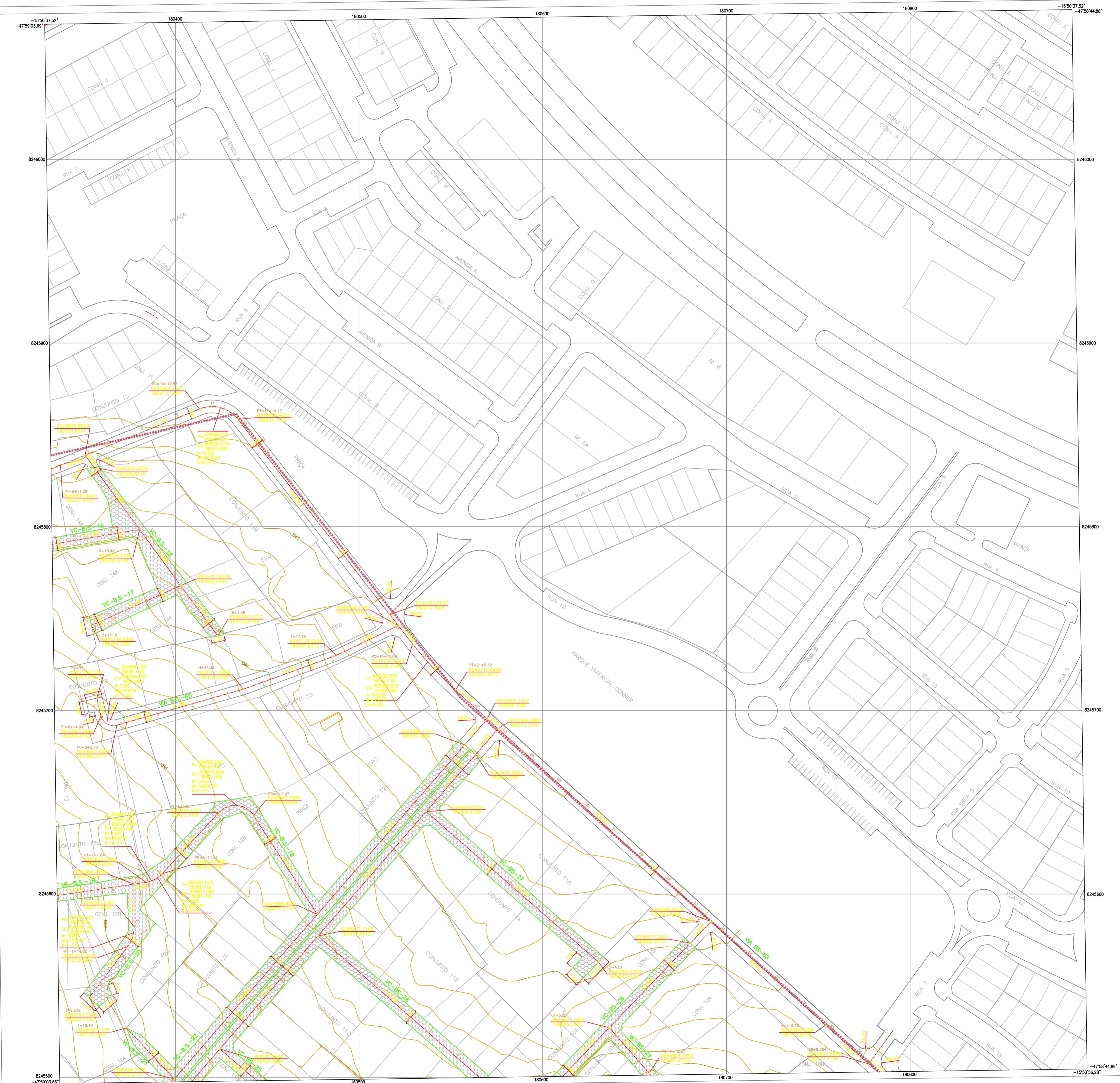
MERIDIANO CENTRAL 45°  
 DECL. MAG. 1991  
 VARIACÃO ANUAL 0,42'W

ARTICULAÇÃO DAS FOLHAS

152-1-1-B	152-1-2-C	152-1-2-D
152-1-4-B	152-1-5-A	152-1-5-B
152-1-4-D	152-1-5-C	152-1-5-D

Kr = 1.0007161





- LEGENDA**
- POLIGONAL DO PROJETO
  - POLIGONAL DO SETOR BERNARDO SAYÃO
  - LINHA FERRÊA
  - FAIXA DE DOMÍNIO
  - PARCELAMENTO\_EIXO
  - PARCELAMENTO\_VIA
  - PARCELAMENTO\_EIXO\_EXISTENTE
  - PARCELAMENTO\_VIA\_EXISTENTE
  - EIXO-INTERBARRIOS
  - CORREGOS/RIOS PERENE DUPLO
  - CORREGOS/RIOS INTERMITENTE
  - CURVA MESTRA
  - CURVA INTERMEDIÁRIA
  - VIA\_COMPARTILHADA
  - VIA\_COMPARTILHADA\_TAC

**NOTA:**  
 UNIDADE DE MEDIDA ADOPTADA: metros (m)  
 DATUM: SIRGAS 2000

**Topocart** RT: *Ami*  
 PLINIO FRAGASSI  
 CREA-MG 09431/D

**PROJETO EXECUTIVO PLANIMÉTRICO**  
 URB-PLN-055, 056/11 REGIÃO ADMINISTRATIVA DO GUARÁ - RA X  
 SETOR HABITACIONAL BERNARDO SAYÃO

PLANTA PARCIAL	FOLHA 17/26	ESCALA: 1:1000	DATA: SETEMBRO/2013	VER: MDE 055,056/11
PROJETO: TOPOCART	DETALHAMENTO: TOPOCART	REVISÃO:	VISTO:	APROVO: TERRACAP

**TERRACAP**  
 Agência de Desenvolvimento do Distrito Federal

MERIDIANO CENTRAL 45°  
 DECL. MAG. 1991  
 VARIAÇÃO ANUAL 0,42'W

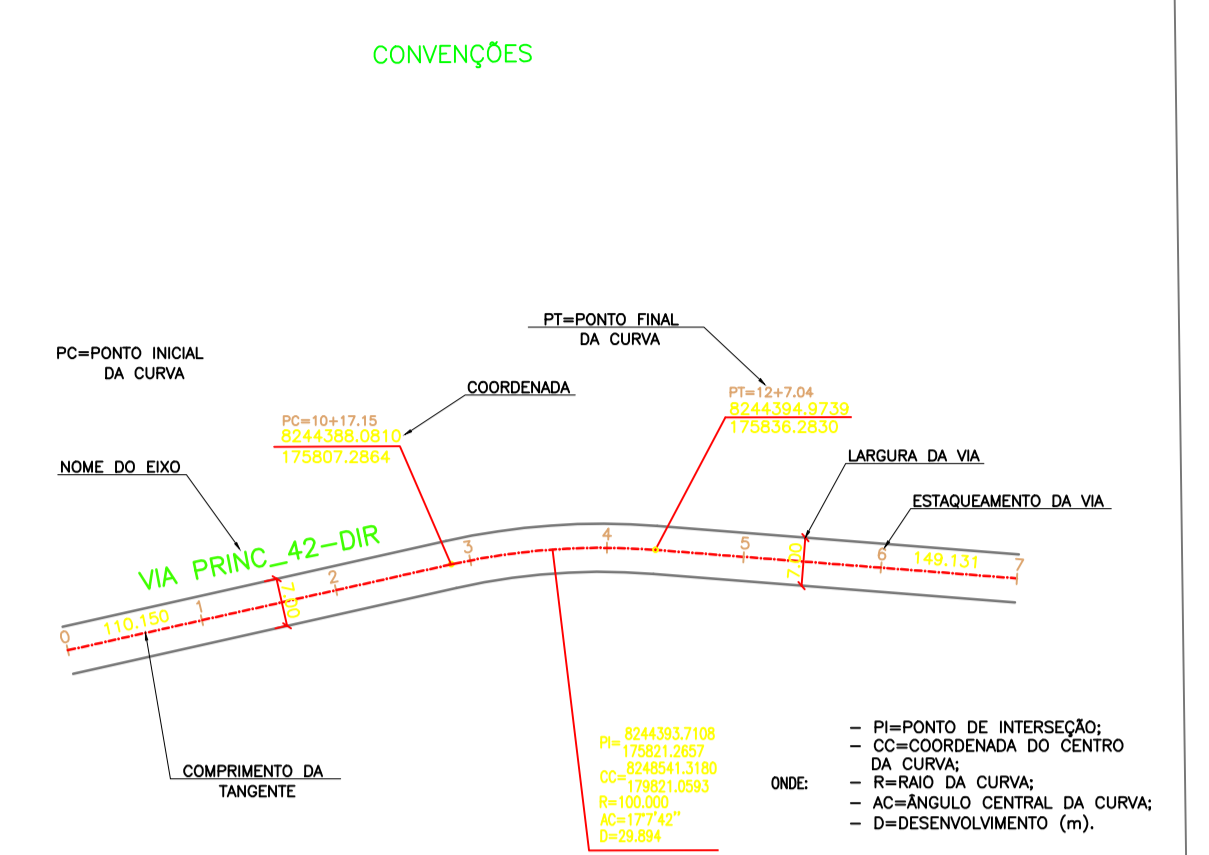
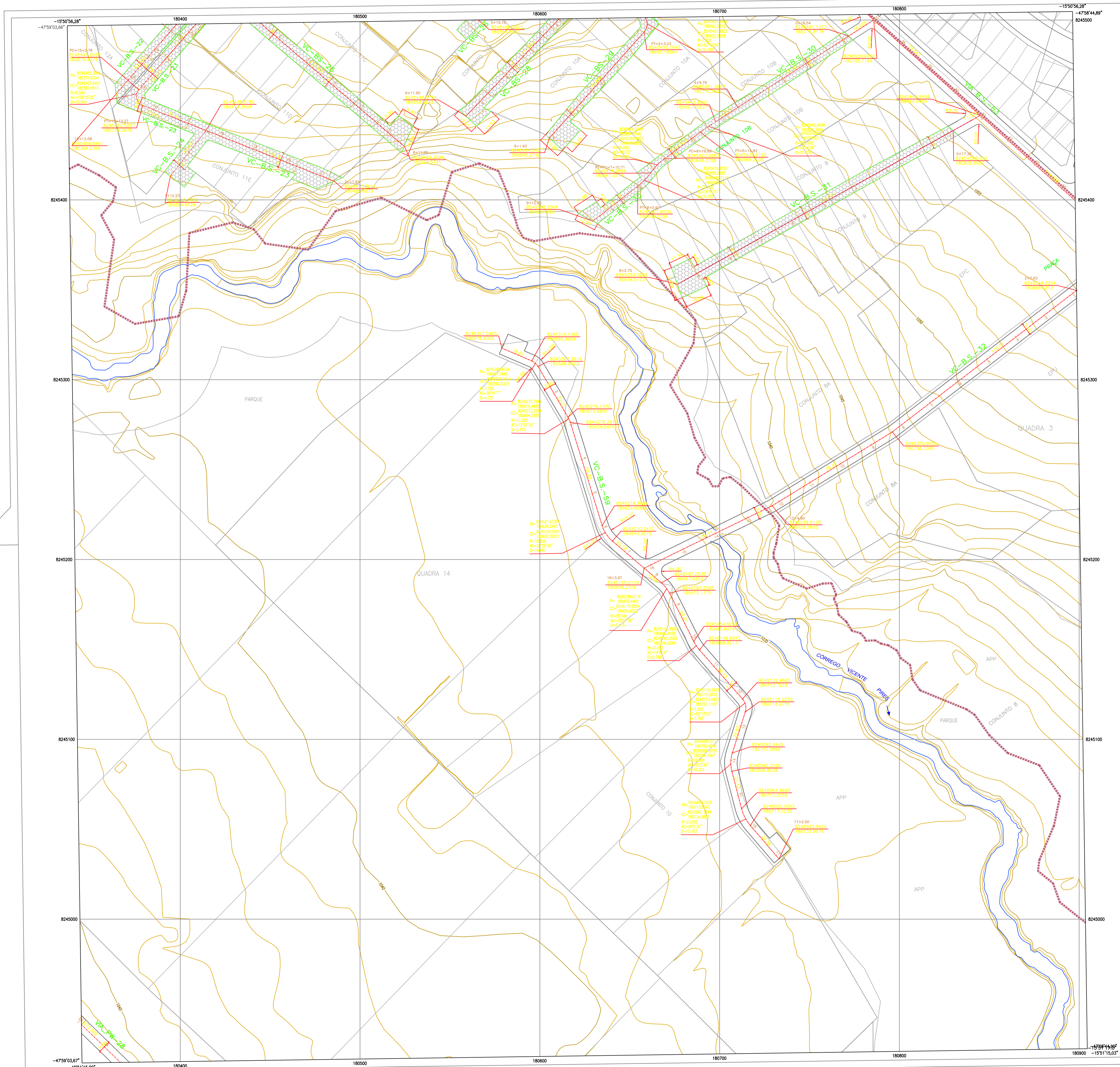
ARTICULAÇÃO DAS FOLHAS

NM	NG	NQ
152-112-C	152-112-B	152-112-A
152-115-A	152-115-B	152-115-A
152-115-C	152-115-B	152-115-A

$-1754^\circ$   
 $0^\circ 48' 53.61''$   
 $Kr = 1.0007161$

GUARÁ - RA X





- ### LEGENDA
- POLIGONAL DO PROJETO
  - POLIGONAL DO SETOR BERNARDO SAYÃO
  - LINHA FERREÁ
  - FAIXA DE DOMÍNIO
  - PARCELAMENTO\_EXTO
  - PARCELAMENTO\_VIA
  - PARCELAMENTO\_EXTO\_EXISTENTE
  - PARCELAMENTO\_VIA\_EXISTENTE
  - EXTO-INTERBARROS
  - CORRÉGIOS/RIOS PERENE DUPLO
  - CORRÉGIOS/RIOS INTERMITENTE
  - CURVA MESTRA
  - CURVA INTERMEDIÁRIA
  - VA\_COMPARTILHADA
  - VA\_COMPARTILHADA\_TAC

NOTA:  
UNIDADE DE MEDIDA ADOTADA: metros (m)  
DATUM: SIRGAS 2000

**Topocart** RT: PLINIZ FRAGASSI  
CREA-MG 68431/D

## PROJETO EXECUTIVO PLANIMÉTRICO

### URB-PLN-055, 056/11

REGIÃO ADMINISTRATIVA DO GUARÁ - RA X  
SETOR HABITACIONAL BERNARDO SAYÃO

PLANTA PARCIAL	FOLHA 19/26	ESCALA: 1:1000	DATA: SETEMBRO/2013	Ver MDE 055.056/11
PROJETO: TOPOCART	DETALHAMENTO: TOPOCART	REVISÃO:	VISTO:	APROVDO: TERRACAP

MERIDIANO CENTRAL 45°  
DECL. MAG. 1991  
VARIACÃO ANUAL 0,42'W

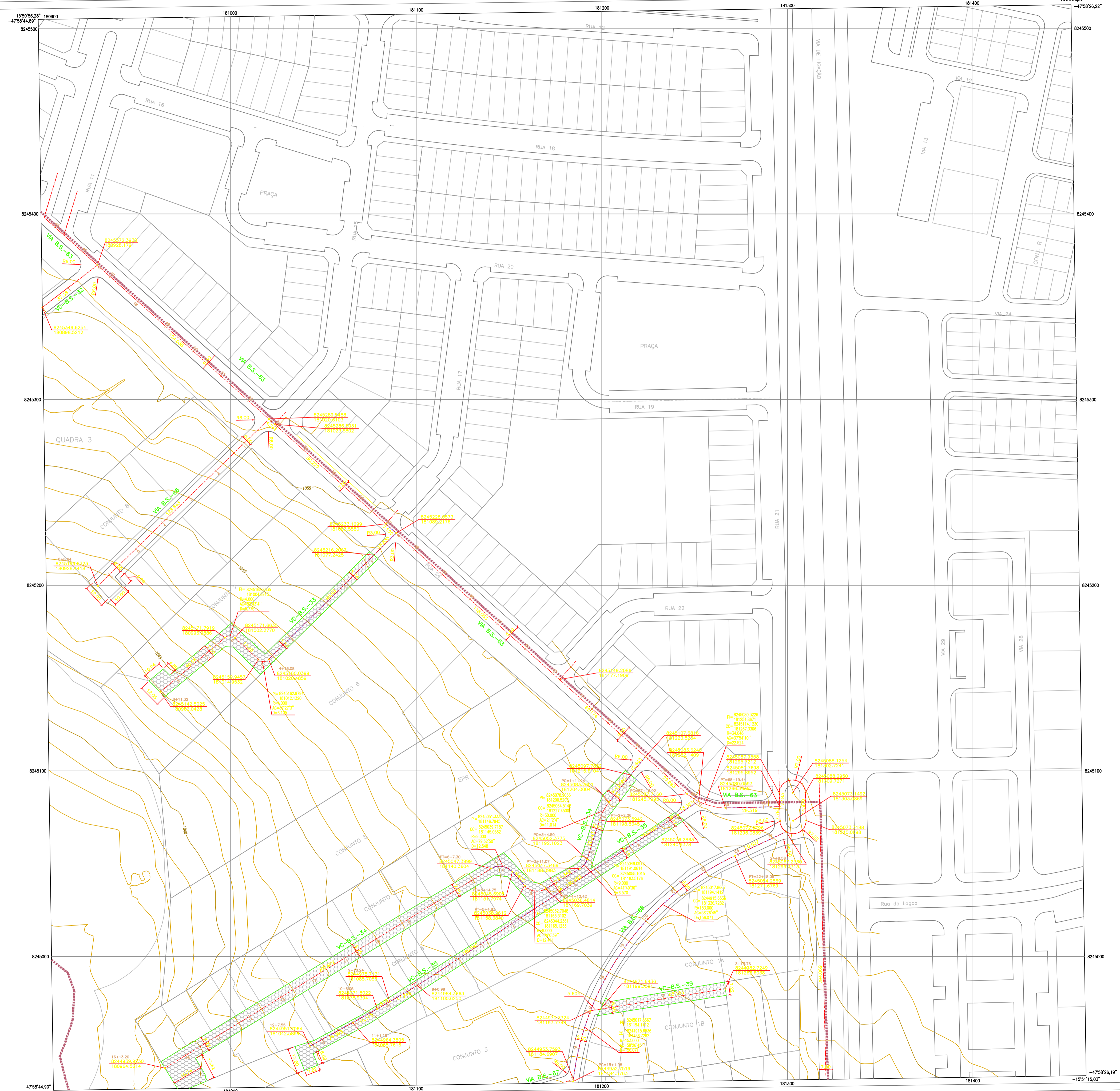
GUARÁ - RA X

#### ARTICULAÇÃO DAS FOLHAS

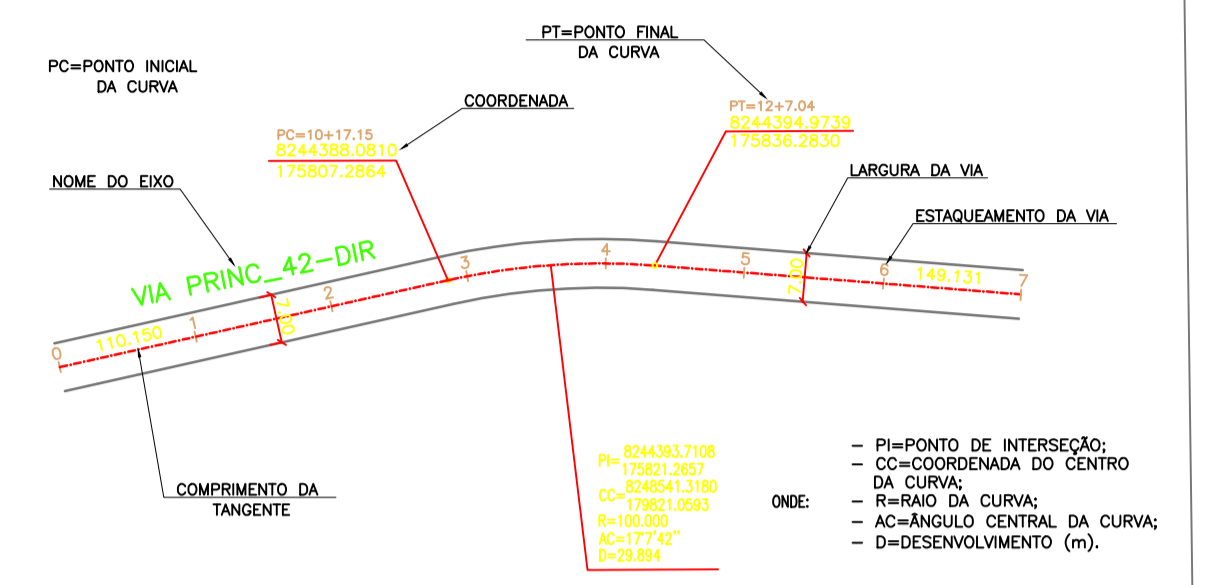
152-1-a-A	152-1-a-B	152-1-a-C
152-1-a-D	152-1-a-E	152-1-a-F
152-1-a-G	152-1-a-H	152-1-a-I

Kf = 1.0007161





CONVENÇÕES



LEGENDA

- POLIGONAL DO PROJETO
- POLIGONAL DO SETOR BERNARDO SAYÃO
- - - LINHA FERREA
- - - FAIXA DE DÔMÍNIO
- - - PARCELAMENTO\_EXO
- - - PARCELAMENTO\_VIA
- - - PARCELAMENTO\_EXO\_EXISTENTE
- - - PARCELAMENTO\_VIA\_EXISTENTE
- - - EXO-INTERBARRIOS
- - - CORRÉGIOS/RIOS PERENE DUPLO
- - - CORRÉGIOS/RIOS INTERMITENTE
- - - CURVA MESTRA
- - - CURVA INTERMEDIÁRIA
- - - VIA\_COMPARTILHADA
- - - VIA\_COMPARTILHADA\_TAC

NOTA:  
UNIDADE DE MEDIDA ADOTADA: metros (m)  
DATUM: SIRGAS 2000

www.topocart.com.br

RT:

PLANEJ. FRACASSI  
CREA-MG 68431/D

**PROJETO EXECUTIVO PLANIMÉTRICO**

**URB-PLN-055, 056/11**

REGIÃO ADMINISTRATIVA DO GUARÁ - RA X  
SETOR HABITACIONAL BERNARDO SAYÃO

PLANTA PARCIAL	FOLHA 20/26	ESCALA: 1:1000	DATA: SETEMBRO/2013	Ver: MDE 055.056/11
PROJETO: TOPOCART	DETALHAMENTO: TOPOCART	REVISÃO:	VISTO:	APROVO: TERRACAP

Agência de Desenvolvimento do Distrito Federal

MERIDIANO CENTRAL 45°  
DECL. MAG. 1991  
VARIÇÃO ANUAL 0,42'W

GUARÁ - RA X

ARTICULAÇÃO DAS FOLHAS

152-1-5-B	152-1-6-A	152-1-6-B
152-1-5-D	152-1-6-C	152-1-6-D
152-1-6-2-B	152-1-6-3-A	152-1-6-3-B

Kr = 1.0007161